




МИНИСТЕРСТВО ПРИРОДНЫХ РЕСУРСОВ И ЭКОЛОГИИ  
РОССИЙСКОЙ ФЕДЕРАЦИИ  
(Минприроды России)

П Р И К А З

г. МОСКВА

18.05.2020

№ 280



**Об утверждении Положения о национальном парке «Зигальга»**

На основании подпункта 5.2.69 Положения о Министерстве природных ресурсов и экологии Российской Федерации, утвержденного постановлением Правительства Российской Федерации от 11.11.2015 № 1219 (Собрание законодательства Российской Федерации, 2015, № 47, ст. 6586), п р и к а з ы в а ю:  
утвердить прилагаемое Положение о национальном парке «Зигальга».

Министр

Д.Н. Кобылкин

Утверждено  
приказом Минприроды России  
от 18.05.2020 № 280

## **ПОЛОЖЕНИЕ О НАЦИОНАЛЬНОМ ПАРКЕ «ЗИГАЛЬГА»**

### **I. ОБЩИЕ ПОЛОЖЕНИЯ**

1. Настоящее Положение разработано в соответствии с требованиями Федерального закона от 10.01.2002 № 7-ФЗ «Об охране окружающей среды» (Собрание законодательства Российской Федерации, 2002, № 2, ст. 133; 2019, № 52, ст. 7771), Федерального закона от 14.03.1995 № 33-ФЗ «Об особо охраняемых природных территориях» (Собрание законодательства Российской Федерации, 1995, № 12, ст. 1024; 2019, № 30, ст. 4155), Лесного кодекса Российской Федерации (Собрание законодательства Российской Федерации, 2006, № 50, ст. 5278; 2018, № 53, ст. 8464), Земельного кодекса Российской Федерации (Собрание законодательства Российской Федерации, 2001, № 44, ст. 4147; 2020, № 12, ст. 1658), Водного кодекса Российской Федерации (Собрание законодательства Российской Федерации, 2006, № 23, ст. 2381; 2019, № 31, ст. 4453), Градостроительного кодекса Российской Федерации (Собрание законодательства Российской Федерации, 2005, № 1, ст. 16; 2019, № 52, ст. 7790), Федерального закона от 24.04.1995 № 52-ФЗ «О животном мире» (Собрание законодательства Российской Федерации, 1995, № 17, ст. 1462; 2020, № 8, ст. 920), Федерального закона от 20.12.2004 № 166-ФЗ «О рыболовстве и сохранении водных биологических ресурсов» (Собрание законодательства Российской Федерации, 2004, № 52, ст. 5270; 2019, № 30, ст. 4145), Федерального закона от 25.12.2018 № 475-ФЗ «О любительском рыболовстве и о внесении изменений в отдельные законодательные акты Российской Федерации» (Собрание законодательства Российской Федерации, 2018, № 53, ст. 8401), Федерального закона от 25.06.2002 № 73-ФЗ «Об объектах культурного наследия (памятниках истории и культуры) народов Российской Федерации» (Собрание законодательства Российской Федерации, 2002, № 26, ст. 2519; 2019, № 29, ст. 3853), постановлением Правительства Российской Федерации от 10.08.1993 № 769 «Об утверждении Положения о национальных природных парках Российской Федерации» (Собрание актов Президента и Правительства Российской Федерации, 1993, № 34, ст. 3180; Собрание законодательства Российской Федерации, 2011, № 42, ст. 5922; 2012, № 46, ст. 6339).

2. Национальный парк «Зигальга» (далее – национальный парк) создан постановлением Правительства Российской Федерации от 18.11.2019 № 1465 «О создании национального парка «Зигальга» (Собрание законодательства Российской Федерации, 2019, № 47, ст. 6673).

3. Национальный парк расположен на территории Катав-Ивановского муниципального района Челябинской области.

4. Общая площадь национального парка составляет 45661,8 га. Сведения о границах национального парка, определенные в системе координат МСК-74, представлены в приложении 1 к настоящему Положению.

5. Национальный парк в соответствии с постановлением Правительства Российской Федерации от 18.11.2019 № 1465 отнесен к ведению Минприроды России.

6. Границы и особенности режима особой охраны национального парка учитываются при разработке планов и перспектив экономического и социального развития, подготовке документов территориального планирования, схемы охотустройства, лесохозяйственных регламентов и проектов освоения лесов, проведении лесоустройства и инвентаризации земель.

7. Управление национальным парком осуществляется федеральным государственным бюджетным учреждением «Национальный парк «Таганай» (далее – Учреждение).

## II. ЗАДАЧИ НАЦИОНАЛЬНОГО ПАРКА

8. На национальный парк возлагаются следующие основные задачи:

- 1) сохранение природных комплексов, уникальных и эталонных природных участков и объектов;
- 2) сохранение историко-культурных объектов;
- 3) экологическое просвещение населения;
- 4) создание условий для регулируемого туризма и отдыха;
- 5) осуществление научной (научно-исследовательской) деятельности в области охраны окружающей среды в целях разработки мероприятий по сохранению и развитию природного потенциала и рекреационного потенциала Российской Федерации;
- 6) осуществление государственного экологического мониторинга (государственного мониторинга окружающей среды);
- 7) восстановление нарушенных природных и историко-культурных комплексов и объектов.

## III. РЕЖИМ ОСОБОЙ ОХРАНЫ ТЕРРИТОРИИ НАЦИОНАЛЬНОГО ПАРКА

9. На территории национального парка запрещается любая деятельность, которая может нанести ущерб природным комплексам и объектам растительного и животного мира, культурно-историческим объектам и которая противоречит целям и задачам национального парка, в том числе:

- 1) разведка и разработка полезных ископаемых;
- 2) деятельность, влекущая за собой нарушение почвенного покрова и геологических обнажений;
- 3) деятельность, влекущая за собой изменения гидрологического режима;
- 4) предоставление на территории национального парка земельных участков для

ведения садоводства и огородничества, индивидуального гаражного или индивидуального жилищного строительства;

5) строительство магистральных дорог, трубопроводов, линий электропередачи и других коммуникаций, а также строительство и эксплуатация хозяйственных и жилых объектов, за исключением объектов, связанных с функционированием национального парка, в том числе объектов туристской инфраструктуры, музеев и информационных центров;

6) строительство объектов спорта, являющихся объектами капитального строительства, а также связанных с ними объектов инженерной и транспортной инфраструктур;

7) заготовка древесины (за исключением заготовки гражданами древесины для собственных нужд);

8) заготовка и сбор пригодных для употребления в пищу лесных ресурсов (пищевых лесных ресурсов), других недревесных лесных ресурсов (за исключением заготовки гражданами таких ресурсов для собственных нужд);

9) заготовка живицы;

10) промысловая, спортивная и любительская охота;

11) промышленное рыболовство, рыболовства в целях аквакультуры (рыбоводства), аквакультура (рыбоводство);

12) деятельность, влекущая за собой нарушение условий обитания объектов растительного и животного мира;

13) сбор биологических коллекций, кроме осуществляемого в рамках научно-исследовательской деятельности, предусмотренной тематикой и планами научных исследований Учреждения;

14) интродукция живых организмов в целях их акклиматизации;

15) прогон сельскохозяйственных животных вне дорог и водных путей общего пользования и вне специально предусмотренных для этого мест, их выпас вне специально предусмотренных для этого мест;

16) сплав древесины по водотокам и водоемам;

17) организация массовых спортивных и зрелищных мероприятий, организация туристских стоянок, мест отдыха и разведение костров за пределами специально предусмотренных для этого мест;

18) самовольное ведение археологических раскопок, сбор и вывоз предметов, имеющих историко-культурную ценность;

19) нахождение с огнестрельным, пневматическим и метательным оружием, капканами и другими орудиями охоты, с добытыми объектами животного мира и полученной из них продукцией, за исключением случаев, связанных с проведением мероприятий по государственному надзору в области охраны и использования особо охраняемых природных территорий федерального значения, федеральному государственному надзору в области охраны, воспроизводства и использования объектов животного мира и среды их обитания, а также в рамках научно-исследовательских работ уполномоченными должностными лицами;

20) нахождение с орудиями добычи (вылова) водных биоресурсов, с добытыми (выловленными) водными биоресурсами и полученной из них продукцией, за исключением случаев, связанных с проведением мероприятий

по государственному надзору в области охраны и использования особо охраняемых природных территорий федерального значения, федеральному государственному надзору в области охраны, воспроизводства и использования объектов животного мира и среды их обитания, в рамках научно-исследовательских работ уполномоченными должностными лицами, а также осуществлением любительского рыболовства в соответствии с настоящим Положением;

21) взрывные работы;

22) пускание палов, выжигание растительности, хвороста, лесной подстилки, сухой травы и других лесных горючих материалов, за исключением противопожарных мероприятий, осуществляемых Учреждением или по согласованию с Учреждением;

23) проведение сплошных рубок лесных насаждений, за исключением сплошных санитарных рубок, рубок, связанных с тушением лесных пожаров, в том числе с созданием противопожарных разрывов, и рубок, связанных со строительством, реконструкцией и эксплуатацией линейных объектов, осуществляемых в соответствии с настоящим Положением;

24) размещение скотомогильников (биотермических ям), создание объектов размещения отходов производства и потребления, радиоактивных, химических, взрывчатых, токсичных, отравляющих и ядовитых веществ;

25) накопление твердых коммунальных отходов, за исключением накопления твердых коммунальных отходов на срок не более чем одиннадцать месяцев в местах (на площадках), специально определенных Учреждением и обустроенных в соответствии с требованиями законодательства Российской Федерации в области охраны окружающей среды и обеспечения санитарно-эпидемиологического благополучия населения;

26) мойка транспортных средств, за исключением мойки служебных транспортных средств в специально отведенных местах;

27) движение и стоянка механизированных транспортных средств вне дорог общего пользования и специально предусмотренных для этого мест, проход и стоянка судов и иных плавучих средств вне водных путей общего пользования и специально предусмотренных для этого мест, кроме случаев, связанных с функционированием национального парка, предотвращением и ликвидацией последствий чрезвычайных ситуаций;

28) уничтожение и повреждение аншлагов, шлагбаумов, стенов, граничных столбов и других информационных знаков и указателей, оборудованных экологических троп и мест отдыха, строений на территории национального парка, а также имущества Учреждения, нанесение надписей и знаков на валунах, обнажениях горных пород и историко-культурных объектах;

29) пролет воздушных судов на высоте менее 500 метров над территорией национального парка без согласования с Учреждением, за исключением мероприятий, связанных с предотвращением и ликвидацией последствий чрезвычайных ситуаций, поисковых и спасательных работ;

30) применение ядохимикатов, минеральных удобрений, химических средств защиты растений и стимуляторов роста;

31) распашка земель, за исключением мер противопожарного обустройства

лесов и сельскохозяйственной деятельности на землях сельскохозяйственного назначения;

32) нахождение с собаками (за исключением использования собак при проведении мероприятий по охране природных комплексов и объектов), содержание собак без привязи вне вольеров или иных сооружений, ограничивающих зону их передвижения, а также нагонка и натаска собак;

33) сброс в водные объекты неочищенных сточных вод, в том числе дренажных вод.

10. На территории национального парка установлен дифференцированный режим особой охраны с учетом природных, историко-культурных и иных особенностей, согласно которому выделены следующие функциональные зоны:

10.1. Заповедная зона, предназначенная для сохранения природной среды в естественном состоянии и в границах которой запрещается осуществление любой экономической деятельности.

В пределах заповедной зоны дополнительно к ограничениям, перечисленным в пункте 9 настоящего Положения, запрещены любая хозяйственная деятельность и рекреационное использование территории.

В заповедной зоне допускаются:

научно-исследовательская деятельность;  
 осуществление государственного экологического мониторинга (государственного мониторинга окружающей среды);  
 проведение природоохранных, биотехнических и противопожарных мероприятий, лесоустроительных и землеустроительных работ;  
 деятельность по предотвращению и ликвидации последствий чрезвычайных ситуаций, угрожающих жизни и здоровью людей и сохранности природных комплексов.

Уменьшение площади заповедной зоны не допускается.

Виды разрешенного использования земельных участков, расположенных в заповедной зоне<sup>1</sup>:

1) основные виды разрешенного использования земельных участков:

- обеспечение научной деятельности (код 3.9);
- деятельность по особой охране и изучению природы (код 9.0);
- водные объекты (код 11.0);

2) вспомогательный вид разрешенного использования земельных участков:

- обеспечение внутреннего правопорядка (код 8.3).

10.2. Особо охраняемая зона, предназначенная для сохранения природной среды в естественном состоянии и в границах которой допускаются проведение экскурсий и посещение такой зоны в целях познавательного туризма.

---

<sup>1</sup> Классификатор видов разрешенного использования земельных участков, утвержденный приказом Министерства экономического развития Российской Федерации от 01.09.2014 № 540 (зарегистрирован Минюстом России 08.09.2014, регистрационный № 33995), с изменениями, внесенными приказами Минэкономразвития России от 30.09.2015 № 709 (зарегистрирован Минюстом России 21.10.2015, регистрационный № 39397), от 06.10.2017 № 547 (зарегистрирован Минюстом России 25.10.2017, регистрационный № 48683), от 09.08.2018 № 418 (зарегистрирован Минюстом России 08.10.2018, регистрационный № 52351), от 04.02.2019 № 44 (зарегистрирован Минюстом России 27.03.2019, регистрационный № 54182).

В пределах особо охраняемой зоны дополнительно к ограничениям, перечисленным в пункте 9 настоящего Положения, запрещаются:

любительское рыболовство;

пребывание граждан вне дорог общего пользования и специально выделенных маршрутов;

строительство зданий и сооружений, предназначенных для размещения посетителей национального парка, а также устройство и оборудование туристических стоянок и мест отдыха;

сенокосение, за исключением проводимого в целях биотехнического или противопожарного мероприятия;

размещение ульев и пасек;

заготовка и сбор гражданами пригодных для употребления в пищу лесных ресурсов (пищевых лесных ресурсов) и лекарственных растений, других недревесных лесных ресурсов для собственных нужд;

заготовка гражданами древесины для собственных нужд.

В особо охраняемой зоне допускаются:

научно-исследовательская и эколого-просветительская деятельность;

осуществление государственного экологического мониторинга (государственного мониторинга окружающей среды);

проведение природоохранных, биотехнических, лесохозяйственных и противопожарных мероприятий, лесоустроительных и землеустроительных работ;

деятельность, связанная с предотвращением и ликвидацией последствий чрезвычайных ситуаций, угрожающих жизни и здоровью людей и сохранности природных комплексов;

организация и обустройство экскурсионных экологических троп и маршрутов, смотровых площадок;

посещение туристами обустроенных маршрутов и экологических троп (без длительных стоянок и ночлега);

проведение экскурсий в целях познавательного туризма по специально обустроенным маршрутам.

Уменьшение площади особо охраняемой зоны не допускается.

Виды разрешенного использования земельных участков, расположенных в особо охраняемой зоне:

1) основные виды разрешенного использования земельных участков:

- деятельность по особой охране и изучению природы (код 9.0);

- водные объекты (код 11.0);

2) вспомогательные виды разрешенного использования земельных участков:

- обеспечение научной деятельности (код 3.9);

- природно-познавательный туризм (код 5.2);

- обеспечение внутреннего правопорядка (код 8.3);

- историко-культурная деятельность (код 9.3).

10.3. Рекреационная зона, предназначенная для обеспечения и осуществления рекреационной деятельности, развития физической культуры и спорта, а также размещения объектов туристской индустрии, музеев и информационных центров.

В пределах рекреационной зоны дополнительно к ограничениям, перечисленным в пункте 9 настоящего Положения, запрещаются:

отдых и ночлег за пределами специально предусмотренных для этого мест.

В рекреационной зоне допускаются:

любительское рыболовство;

заготовка гражданами древесины для собственных нужд на основании договоров купли-продажи лесных насаждений;

заготовка и сбор гражданами пригодных для употребления в пищу лесных ресурсов (пищевых лесных ресурсов) и лекарственных растений, других недревесных лесных ресурсов для собственных нужд;

сенокосение на участках, специально определенных Учреждением;

научно-исследовательская и эколого-просветительская деятельность;

осуществление государственного экологического мониторинга (государственного мониторинга окружающей среды);

проведение природоохранных, биотехнических, лесохозяйственных и противопожарных мероприятий, лесоустроительных и землеустроительных работ; деятельность, связанная с предотвращением и ликвидацией последствий чрезвычайных ситуаций, угрожающих жизни и здоровью людей и сохранности природных комплексов;

организация и обустройство экскурсионных экологических троп и маршрутов, смотровых площадок, туристических стоянок и мест отдыха;

размещение музеев и информационных центров Учреждения, в том числе с экспозицией под открытым небом;

строительство, реконструкция и эксплуатация гостевых домов и иных объектов рекреационной инфраструктуры в местах, определенных Учреждением;

накопление твердых коммунальных отходов на срок не более чем одиннадцать месяцев в местах (на площадках), специально определенных Учреждением и обустроенных в соответствии с требованиями законодательства Российской Федерации в области охраны окружающей среды и обеспечения санитарно-эпидемиологического благополучия населения, в целях их дальнейшего использования, обезвреживания, транспортирования, размещения;

организация массовых спортивных и зрелищных мероприятий в специально предусмотренных для этого местах;

эксплуатация, реконструкция и ремонт объектов капитального строительства и линейных объектов, связанных с функционированием национального парка.

Виды разрешенного использования земельных участков, расположенных в рекреационной зоне:

1) основные виды разрешенного использования земельных участков:

- природно-познавательный туризм (код 5.2);
- охрана природных территорий (код 9.1);
- историко-культурная деятельность (код 9.3);
- водные объекты (код 11.0);

2) вспомогательные виды разрешенного использования земельных участков:

- сенокосение (код 1.19);
- передвижное жилье (код 2.4);



- хранение автотранспорта (код 2.7.1);
- обеспечение научной деятельности (код 3.9);
- общественное питание (код 4.6);
- служебные гаражи (код 4.9);
- площадки для занятий спортом (код 5.1.3);
- водный спорт (код 5.1.5);
- туристическое обслуживание (код 5.2.1);
- охота и рыбалка (код 5.3);
- связь (код 6.8);
- обслуживание перевозок пассажиров (код 7.2.2);
- стоянки транспорта общего пользования (код 7.2.3);
- обеспечение внутреннего правопорядка (код 8.3);
- заготовка древесины (код 10.1);
- заготовка лесных ресурсов (код 10.3);
- общее пользование водными объектами (код 11.1);
- благоустройство территории (код 12.0.2);
- специальная деятельность (код 12.2).

Предельные параметры разрешенного строительства, реконструкции объектов капитального строительства в рекреационной зоне:

- минимальный отступ от границ земельных участков в целях определения мест допустимого размещения зданий, строений, сооружений, за пределами которых запрещено строительство строений, сооружений – 3 м;
- предельная высота зданий, строений, сооружений – не более трех надземных этажей;
- максимальный процент застройки в границах земельного участка, определяемый как отношение суммарной площади земельного участка, которая может быть застроена, ко всей площади земельного участка – не более 25 %.

10.4. Зона хозяйственного назначения, предназначенная для осуществления деятельности, направленной на обеспечение функционирования Учреждения и жизнедеятельности граждан, проживающих на территории национального парка.

В зоне хозяйственного назначения допускаются:

- любительское рыболовство;
- заготовка гражданами древесины для собственных нужд на основании договоров купли-продажи лесных насаждений;
- заготовка и сбор гражданами пригодных для употребления в пищу лесных ресурсов (пищевых лесных ресурсов) и лекарственных растений, других недревесных лесных ресурсов для собственных нужд;
- сенокосение на участках, согласованных с Учреждением;
- размещение ульев и пчел на участках, согласованных с Учреждением;
- выпас и прогон сельскохозяйственных животных на участках, согласованных с Учреждением;
- научно-исследовательская и эколого-просветительская деятельность;
- осуществление государственного экологического мониторинга (государственного мониторинга окружающей среды);

проведение природоохранных, биотехнических, лесохозяйственных и противопожарных мероприятий, лесоустроительных и землеустроительных работ; деятельность, связанная с предотвращением и ликвидацией последствий чрезвычайных ситуаций, угрожающих жизни и здоровью людей и сохранности природных комплексов;

размещение музеев и информационных центров Учреждения, в том числе с экспозицией под открытым небом;

работы по комплексному благоустройству территории;

развитие народных и художественных промыслов и связанных с ними видов пользования природными ресурсами, не противоречащих режиму особой охраны;

накопление твердых коммунальных отходов на срок не более чем одиннадцать месяцев в местах (на площадках), специально определенных Учреждением и обустроенных в соответствии с требованиями законодательства Российской Федерации в области охраны окружающей среды и обеспечения санитарно-эпидемиологического благополучия населения, в целях их дальнейшего использования, обезвреживания, транспортирования, размещения;

строительство, реконструкция, ремонт и эксплуатация хозяйственных и жилых объектов, в том числе дорог, трубопроводов, линий электропередачи и других линейных объектов, связанных с функционированием национального парка;

осуществление сельскохозяйственной деятельности на землях сельскохозяйственного назначения на участках, согласованных с Учреждением.

Виды разрешенного использования земельных участков, расположенных в зоне хозяйственного назначения:

1) основные виды разрешенного использования земельных участков:

- природно-познавательный туризм (код 5.2);
- охрана природных территорий (код 9.1);
- историко-культурная деятельность (код 9.3);
- водные объекты (код 11.0);

2) вспомогательные виды разрешенного использования земельных участков:

- пчеловодство (код 1.12);
- ведение личного подсобного хозяйства на полевых участках (код 1.16);
- сенокосение (код 1.19);
- выпас сельскохозяйственных животных (код 1.20);
- передвижное жилье (код 2.4);
- хранение автотранспорта (код 2.7.1);
- обеспечение научной деятельности (код 3.9);
- общественное питание (код 4.6);
- служебные гаражи (код 4.9);
- площадки для занятий спортом (код 5.1.3);
- водный спорт (код 5.1.5);
- туристическое обслуживание (код 5.2.1);
- охота и рыбалка (код 5.3);
- связь (код 6.8);
- обслуживание перевозок пассажиров (код 7.2.2);
- стоянки транспорта общего пользования (код 7.2.3);

- трубопроводный транспорт (код 7.5);
- заготовка древесины (код 10.1);
- заготовка лесных ресурсов (код 10.3);
- общее пользование водными объектами (код 11.1);
- благоустройство территории (код 12.0.2);
- специальная деятельность (код 12.2).

Предельные параметры разрешенного строительства, реконструкции объектов капитального строительства в зоне хозяйственного назначения:

- минимальный отступ от границ земельных участков в целях определения мест допустимого размещения зданий, строений, сооружений, за пределами которых запрещено строительство строений, сооружений – 3 м;
- предельная высота зданий, строений, сооружений – не более трех надземных этажей;
- максимальный процент застройки в границах земельного участка, определяемый как отношение суммарной площади земельного участка, которая может быть застроена, ко всей площади земельного участка – не более 25 %.

11. Пребывание физических лиц на территории национального парка допускается только при наличии разрешения Учреждения или Минприроды России, за исключением случаев пребывания в национальном парке физических лиц, являющихся работниками Учреждения, должностными лицами Минприроды России и Федеральной службы по надзору в сфере природопользования, а также физических лиц, проживающих на территории национального парка<sup>2</sup>.

Порядок выдачи разрешений на пребывание граждан на территории национального парка устанавливается Учреждением в соответствии с режимом особой охраны, установленным настоящим Положением.

Минприроды России осуществляет выдачу разрешения на пребывание граждан на территории национального парка на основании заявления, в котором указывается цель и срок посещения территории национального парка.

12. Состав и описание границ функциональных зон национального парка представлены в приложении 2 к настоящему Положению. Карта-схема функционального зонирования национального парка представлена в приложении 3 к настоящему Положению.

13. Изменение функционального зонирования территории национального парка может осуществляться только после внесения соответствующих изменений в настоящее Положение.

14. Решение о регулировании численности охотничьих ресурсов на территории национального парка принимается Минприроды России<sup>3</sup>.

15. На территории национального парка добыча (вылов) водных биоресурсов в научно-исследовательских и контрольных целях допускается в соответствии

---

<sup>2</sup> Пункт 6 статьи 15 Федерального закона от 14.03.1995 № 33-ФЗ «Об особо охраняемых природных территориях» (Собрание законодательства Российской Федерации, 1995, № 12, ст. 1024; 2011, № 30, ст. 4590; 2018, № 32, ст. 5114).

<sup>3</sup> Приказ Минприроды России от 13.01.2011 № 1 «Об утверждении Порядка принятия решения о регулировании численности охотничьих ресурсов и его формы» (зарегистрирован Минюстом России 16.02.2011, регистрационный № 19857).

с законодательством Российской Федерации о рыболовстве и сохранении водных биоресурсов. Результаты научных исследований, осуществляемых на территории национального парка научными организациями при добыче (вылове) водных биоресурсов в научно-исследовательских и контрольных целях, представляются в Учреждение или Минприроды России.

16. На территории национального парка хозяйственная деятельность осуществляется с соблюдением настоящего Положения и Требований по предотвращению гибели объектов животного мира при осуществлении производственных процессов, а также при эксплуатации транспортных магистралей, трубопроводов, линий связи и электропередачи<sup>4</sup>.

17. Проектная документация объектов капитального строительства, строительство, реконструкция которых на территории национального парка допускаются в соответствии с законодательством Российской Федерации и настоящим Положением, подлежит государственной экологической экспертизе федерального уровня<sup>5</sup>.

18. На территории национального парка строительство, реконструкция объектов капитального строительства и ввод в эксплуатацию указанных объектов осуществляется на основании разрешения на строительство, разрешения на ввод объекта в эксплуатацию, выданных Минприроды России в соответствии с законодательством Российской Федерации<sup>6</sup>.

19. Вопросы социально-экономической деятельности хозяйствующих субъектов, а также проекты развития населенных пунктов, находящихся на территории национального парка, согласовываются с Минприроды России<sup>7</sup>.

20. Ответственность за нарушение установленного режима или иных правил охраны и использования окружающей среды и природных ресурсов на территории национального парка наступает в соответствии с законодательством Российской Федерации.

21. Границы национального парка обозначаются на местности специальными предупредительными и информационными знаками по периметру границ его территории.

#### IV. ГОСУДАРСТВЕННЫЙ НАДЗОР В ОБЛАСТИ ОХРАНЫ И ИСПОЛЬЗОВАНИЯ ТЕРРИТОРИИ НАЦИОНАЛЬНОГО ПАРКА

---

<sup>4</sup> Постановление Правительства Российской Федерации от 13.08.1996 № 997 «Об утверждении Требований по предотвращению гибели объектов животного мира при осуществлении производственных процессов, а также при эксплуатации транспортных магистралей, трубопроводов, линий связи и электропередачи» (Собрание законодательства Российской Федерации, 1996, № 37, ст. 4290; 2008, № 12, ст. 1130).

<sup>5</sup> Подпункт 7.1 статьи 11 Федерального закона от 23.11.1995 № 174-ФЗ «Об экологической экспертизе» (Собрание законодательства Российской Федерации, 1995, № 48, ст. 4556; 2008, № 20, ст. 2260; 2018, № 32, ст. 5114).

<sup>6</sup> Подпункт 5.17 Положения о Министерстве природных ресурсов и экологии Российской Федерации, утвержденного постановлением Правительства Российской Федерации от 11.11.2015 № 1219 (Собрание законодательства Российской Федерации, 2015, № 47, ст. 6586).

<sup>7</sup> Подпункт 5.16 Положения о Министерстве природных ресурсов и экологии Российской Федерации, утвержденного постановлением Правительства Российской Федерации от 11.11.2015 № 1219.

22. На территории национального парка государственный надзор в области охраны и использования особо охраняемых природных территорий федерального значения<sup>8</sup>, федеральный государственный надзор в области охраны, воспроизводства и использования объектов животного мира и среды их обитания<sup>9</sup> осуществляется Федеральной службой по надзору в сфере природопользования и ее территориальными органами, а также должностными лицами Учреждения, являющимися государственными инспекторами в области охраны окружающей среды.

23. К охране территории национального парка могут привлекаться сотрудники правоохранительных органов Российской Федерации, а также общественные инспекции, сформированные общественными природоохранными организациями. Их рейды на территории национального парка проводятся совместно с должностными лицами Учреждения, являющимися государственными инспекторами в области охраны окружающей среды.

---

<sup>8</sup> Пункт 3 Положения о государственном надзоре в области охраны и использования особо охраняемых природных территорий федерального значения, утвержденного постановлением Правительства Российской Федерации от 24.12.2012 № 1391 (Собрание законодательства Российской Федерации, 2012, № 53, ст. 7946; 2015, № 30, ст. 4595).

<sup>9</sup> Подпункт «а» пункта 3 Положения о федеральном государственном надзоре в области охраны, воспроизводства и использования объектов животного мира и среды их обитания, утвержденного постановлением Правительства Российской Федерации от 05.06.2013 № 476 (Собрание законодательства Российской Федерации, 2013, № 24, ст. 2999).

**СВЕДЕНИЯ О ГРАНИЦАХ  
НАЦИОНАЛЬНОГО ПАРКА «ЗИГАЛЬГА»**  
(система координат МСК-74)

Условное обозначение характерных (поворотных) точек границ	Координаты характерных (поворотных) точек, м	
	X	Y
1	550963,51	1323401,85
2	550500,42	1325342,38
3	551473,22	1325574,02
4	550798,48	1328395,05
5	550708,27	1328320,95
6	550677,03	1328295,28
7	550662,99	1328283,75
8	550632,39	1328258,61
9	550607,64	1328234,11
10	550607,63	1328234,12
11	550576,38	1328203,17
12	550520,53	1328137,41
13	550510,05	1328127,37
14	550510,05	1328127,36
15	550488,97	1328107,15
16	550427,77	1328052,67
17	550426,72	1328051,74
18	550381,03	1328013,48
19	550306,75	1327961,35
20	550218,75	1327895,99
21	550208,86	1327888,27
22	550179,99	1327865,75
23	550169,08	1327857,24
24	550167,2	1327855,88
25	550150,91	1327844,07
26	550092,02	1327803,62
27	550003,8	1327739,62

28	550003,78	1327739,6
29	549977,17	1327720,3
30	549940,44	1327692,52
31	549893,79	1327645,1
32	549856,63	1327607,32
33	549820,52	1327575,32
34	549784	1327540,65
35	549783,97	1327540,61
36	549753,3	1327511,5
37	549707,78	1327454,46
38	549687,9	1327422,02
39	549633,51	1327359,01
40	549626,26	1327350,61
41	549598,51	1327324,74
42	549536,56	1327280,02
43	549419,97	1327201,34
44	549365,82	1327163,41
45	549337,29	1327131,48
46	549326,55	1327119,46
47	549285,82	1327046,03
48	549282,12	1326995,83
49	549284,96	1326909,68
50	549280,41	1326855,7
51	549225,39	1326666,85
52	549192,06	1326544,6
53	549167,75	1326444,06
54	549109,95	1326216,47
55	549098,79	1326167,27
56	549067,11	1326045,15
57	549008,81	1325815,23
58	548933,33	1325550,36
59	548872,06	1325316,95
60	548766,63	1324897,53
61	548721,85	1324736,75
62	548660,56	1324505,57
63	548650,49	1324464,17
64	548641,76	1324430,56
65	548629,31	1324385,01
66	548590,72	1324242,45
67	548584,38	1324198,1
68	548587,81	1324168,91
69	548628,15	1324012,39
70	548644,99	1323956,48

71	548683,97	1323794,05
72	548835,58	1323219,53
73	548861,69	1323175,66
74	548886,38	1323160,12
75	549100,27	1323072,56
76	549125,23	1323061,92
77	549276,18	1322999,27
1	550963,51	1323401,85
78	550794,51	1328414,23
79	549452,37	1334056,59
80	553715,14	1335026,37
81	553373,34	1336948,01
82	554409,94	1337116,66
83	555362,9	1337307,26
84	555995,56	1337511,75
85	556006,31	1337515,65
86	555790,44	1337713,94
87	555654,16	1337869,41
88	555589,73	1337979,28
89	555636,41	1338229,13
90	555678,71	1338488,05
91	555743,22	1338636,19
92	555850,57	1338704,12
93	555880,77	1338761,78
94	555795,65	1338874,35
95	555822,3	1339070,67
96	555920,23	1339393,49
97	556048,88	1339639,12
98	556089,44	1339783,15
99	555935,68	1340008,29
100	555897,43	1340316,07
101	556045,51	1340659
102	556009,81	1340892,38
103	556160,82	1341180,67
104	556239,29	1341655,39
105	556359,44	1341892,22
106	556473,82	1342114,18
107	556487,55	1342248,72
108	556752,39	1342477,24
109	556950,03	1342819,03
110	557165,72	1343281,07
111	557146,5	1343544,65
112	557189,87	1343588,36



113	558046,24	1344161,19
114	558294,98	1344387,63
115	558453,41	1344508,36
116	558607,89	1345104,04
117	558659,34	1345370,48
118	558604,64	1345483,46
119	558440,73	1345658,55
120	558343,59	1345771,35
121	558313,39	1345829
122	558247,49	1345815,27
123	558211,8	1345754,87
124	558162,38	1345592,88
125	558159,63	1345485,8
126	558085,5	1345384,21
127	557986,66	1345299,1
128	557843,89	1345274,39
129	557654,44	1345310,08
130	557377,13	1345419,91
131	557143,75	1345532,48
132	556995,49	1345732,91
133	556918,61	1345974,52
134	556893,9	1346238,1
135	556864,78	1346581,44
136	556929,5	1346829,88
137	556983,04	1347254,18
138	556910,38	1347457,16
139	556781,33	1347663,08
140	556671,51	1347794,87
141	556561,68	1347869
142	556484,81	1347984,31
143	556482,78	1348160,82
144	556504,76	1348322,04
145	556589,22	1348530,42
146	556709,95	1348635,03
147	556940,58	1348659,74
148	557201,41	1348629,53
149	557467,74	1348544,42
150	557679,15	1348404,39
151	557835,65	1348261,62
152	557918,02	1348146,31
153	558033,33	1348072,17
154	558167,87	1348028,24
155	558278,05	1348038,26

156	558350,14	1348115,3
157	558505,58	1348247,89
158	558846,04	1348393,41
159	559370,45	1348470,29
160	559741,11	1348437,34
161	559944,29	1348385,17
162	560078,82	1348371,45
163	560188,65	1348343,99
164	560295,72	1348311,04
165	560435,75	1348198,47
166	560463,21	1348116,1
167	560394,57	1348055,7
168	560273,76	1347995,3
169	560227,08	1347923,91
170	560276,51	1347855,27
171	560364,52	1347866,75
172	560433,01	1347959,6
173	560567,54	1347992,55
174	560724,04	1347915,67
175	560806,41	1347803,1
176	560842,1	1347707,01
177	560831,12	1347556
178	560740,84	1347511,02
179	560674,62	1347451,66
180	560658,15	1347372,04
181	560718,55	1347303,4
182	560688,35	1347196,32
183	560770,72	1347111,21
184	560847,59	1347111,21
185	560958,26	1347097,56
186	561064,5	1347177,1
187	561229,24	1347262,22
188	561276,12	1347340,18
189	561250,16	1347426,05
190	561344,55	1347517,56
191	561415,94	1347534,03
192	561512,03	1347509,32
193	561591,66	1347495,59
194	561663,04	1347542,27
195	561724,91	1347722,36
196	561668,84	1347865,94
197	561566,6	1347962,73
198	561446,79	1348021,73

199	561281,25	1348068,76
200	561107,75	1348058,02
201	560971,77	1348059,73
202	560824,79	1348106,27
203	560672,13	1348207,97
204	560433,79	1348380,55
205	560274,61	1348439,58
206	560206,65	1348505,12
207	560181,58	1348598,72
208	560197,66	1348674,51
209	560240,81	1348742,1
210	560317,69	1348849,18
211	560452,22	1349038,63
212	560479,5	1349188,18
213	560427,51	1349239,06
214	560371,41	1349238,12
215	560273,76	1349197,88
216	560130,99	1349236,32
217	560036,26	1349398,66
218	560036,31	1349512,44
219	560076,83	1349667,94
220	560073,05	1349807,93
221	560014,53	1349849,99
222	559950,05	1349836,32
223	559747,32	1349700,54
224	559639,24	1349677,45
225	559554,6	1349706,93
226	559477,43	1349749,66
227	559485,77	1349933,7
228	559535,19	1350027,05
229	559612,07	1350084,71
230	559710,91	1350079,22
231	559793,28	1350112,17
232	559796,02	1350216,5
233	559761,16	1350337,81
234	559587,07	1350501,03
235	559312,79	1350705,22
236	559191,99	1350746,41
237	559016,27	1350762,88
238	558826,82	1350727,19
239	558714,25	1350691,49
240	558651,1	1350642,07
241	558587,95	1350655,8

242	558552,26	1350721,7
243	558480,87	1350804,06
244	558393,01	1350842,5
245	558099,23	1350894,67
246	557953,71	1351111,57
247	557866,46	1351249,7
248	557775,25	1351290,04
249	557681,9	1351298,28
250	557473,23	1351191,2
251	557363,4	1351130,79
252	557270,05	1351012,73
253	557154,74	1350957,82
254	557097,08	1350853,49
255	557033,93	1350779,35
256	556946,07	1350738,17
257	556762,11	1350727,19
258	556633,07	1350740,92
259	556550,1	1350749,87
260	556511,17	1350745,46
261	556452,86	1350738,79
262	556452,85	1350738,79
263	556291,6	1350710,1
264	556155,51	1350694,5
265	556086,49	1350701,94
266	556041,02	1350717,32
267	555985,63	1350743,38
268	555985,62	1350743,38
269	555935,33	1350769,19
270	555935,33	1350769,2
271	555875,05	1350785,48
272	555808,84	1350778,14
273	555698,85	1350751,42
274	555631,13	1350730,11
275	555587,9	1350711,7
276	555587,89	1350711,71
277	555543,3	1350691,04
278	555488,43	1350649,78
279	555432,36	1350608,63
280	555377,89	1350582,05
281	555332,3	1350568,72
282	555332,3	1350568,71
283	555270,88	1350554,54
284	555197,17	1350540,8

285	555145,65	1350530,04
286	555059,92	1350522,64
287	554959,83	1350524,24
288	554861,34	1350536,7
289	554777,42	1350551,26
290	554674,31	1350573,76
291	554614,61	1350577,83
292	554561,58	1350559,81
293	554526,88	1350542,47
294	554526,87	1350542,47
295	554508,11	1350525,89
296	554508,1	1350525,89
297	554497,81	1350507,88
298	554497,8	1350507,87
299	554495,75	1350477,41
300	554501,85	1350434,44
301	554501,85	1350434,43
302	554508,32	1350401,34
303	554508,33	1350401,34
304	554514,45	1350359,66
305	554514,46	1350359,65
306	554510,32	1350301,15
307	554510,32	1350301,14
308	554513,54	1350262,45
309	554513,53	1350262,44
310	554502,82	1350204,83
311	554502,81	1350204,82
312	554480,48	1350150,54
313	554444,76	1350096,62
314	554444,76	1350096,61
315	554387,19	1350044,51
316	554387,18	1350044,51
317	554317,62	1350003,75
318	554317,62	1350003,73
319	554269,76	1349995,28
320	554228,38	1350000,13
321	554163,48	1349993,36
322	554163,47	1349993,35
323	554119,15	1349978,7
324	554119,15	1349978,69
325	554006,18	1349956,24
326	554006,17	1349956,25
327	553920,62	1349912,23

328	553920,61	1349912,23
329	553811,31	1349888,48
330	553811,3	1349888,49
331	553729,28	1349880,98
332	553654,94	1349884,26
333	553654,93	1349884,27
334	553583,21	1349898,48
335	553583,2	1349898,48
336	553493,64	1349925,4
337	553437,77	1349934,35
338	553437,77	1349934,37
339	553350,24	1349930,72
340	553280	1349926,58
341	553279,99	1349926,58
342	553141,57	1349909,65
343	553141,56	1349909,65
344	553100,21	1349901,61
345	553083,85	1349899,07
346	553083,85	1349899,05
347	552996,41	1349873,41
348	552947,91	1349856,16
349	552947,9	1349856,14
350	552916,83	1349828,92
351	552916,83	1349828,91
352	552892,14	1349811,6
353	552892,13	1349811,6
354	552873,44	1349797,52
355	552844,81	1349778,82
356	552806,44	1349759,09
357	552756,43	1349762,89
358	552698,13	1349774,33
359	552643,24	1349775,86
360	552615,88	1349759,52
361	552597,11	1349742,94
362	552580,54	1349715,4
363	552550,19	1349678,34
364	552550,18	1349678,34
365	552525,77	1349635,1
366	552517,92	1349615,73
367	552517,92	1349615,72
368	552484,15	1349588,65
369	552418,43	1349552,88
370	552418,42	1349552,88

371	552387,64	1349532,24
372	552343,21	1349506,77
373	552297,37	1349502,25
374	552249,93	1349508,48
375	552176	1349530,06
376	552112,64	1349546,24
377	552065,06	1349541,07
378	552025,71	1349524,87
379	551999,46	1349505,7
380	551969,92	1349483,32
381	551941,21	1349458,21
382	551889,81	1349427,04
383	551843,74	1349392,92
384	551788,34	1349371,76
385	551731,83	1349358,24
386	551675,64	1349355,51
387	551610,31	1349344,44
388	551523,61	1349363,37
389	551472,74	1349379,4
390	551379,9	1349379,6
391	551323,69	1349376,28
392	551257,55	1349368,43
393	551214,83	1349336,6
394	551090,23	1349326,7
395	551026,18	1349304,08
396	550961,07	1349276,29
397	550895,49	1349245,72
398	550856,11	1349225,22
399	550799,24	1349198,8
400	550748,78	1349172,1
401	550704,61	1349134,53
402	550649,36	1349090,76
403	550622,49	1349052,6
404	550584,54	1349008,34
405	550535,25	1348945
406	550501,35	1348892,03
407	550474,85	1348859,96
408	550464,01	1348830,06
409	550448,8	1348801,77
410	550421,7	1348755,12
411	550393,48	1348722,9
412	550365,63	1348703,57
413	550332,52	1348700,19

414	550297,96	1348698,26
415	550250,63	1348698,19
416	550170,19	1348704,84
417	550080,35	1348704,26
418	550007,78	1348659,57
419	549969,12	1348621,75
420	549954,76	1348609,44
421	549939,62	1348593,82
422	549901,49	1348554,41
423	549848,32	1348499,28
424	549814,87	1348443,7
425	549774,1	1348395,62
426	549740,64	1348340,04
427	549712,51	1348303,91
428	549676,83	1348258,2
429	549656,27	1348224,36
430	549638,08	1348192,86
431	549612,62	1348159,15
432	549587,28	1348132,85
433	549552,21	1348109,24
434	549512,28	1348090,65
435	549469,9	1348067,33
436	549417,27	1348034,29
437	549369,48	1347996,31
438	549321,63	1347955,84
439	549271,24	1347910,53
440	549255,03	1347883,7
441	549249,02	1347873,73
442	549224,05	1347829,13
443	549209,97	1347790,61
444	549198,31	1347756,42
445	549174,92	1347721,47
446	549159,76	1347693,06
447	549129,29	1347671,13
448	549097,1	1347664,63
449	549048,86	1347663,48
450	548984,66	1347682,57
451	548934,89	1347698,08
452	548861,52	1347700,13
453	548818,53	1347682,94
454	548754,15	1347638,32
455	548673,1	1347576,75
456	548562,94	1347561,64



457	548563,93	1347542,19
458	548344,8	1347498,95
459	548333,24	1347502,63
460	548275,81	1347543,3
461	548185,3	1347564,8
462	548115,24	1347537,93
463	548081,78	1347495,18
464	548058,64	1347462,3
465	547976,04	1347390,87
466	547796,53	1347275,71
467	547760,97	1347206,21
468	547802,97	1347094,88
469	547902,79	1346997,82
470	547916,66	1346861,14
471	547837,19	1346709,74
472	547630,19	1346527,65
473	547513,54	1346367,44
474	547356,86	1346157,2
475	547282,04	1346105,94
476	547270,74	1346102,44
477	547265,54	1346103,13
478	547145,99	1346137,43
479	547018,29	1346249,35
480	546941,43	1346262,72
481	546830,06	1346250,34
482	546746,11	1346218,87
483	546611,48	1346115,36
484	546571,47	1345995,23
485	546578,23	1345958,54
486	546580,28	1345943,57
487	546556,92	1345852,48
488	546554,2	1345822,44
489	546578,25	1345777,48
490	546580,54	1345769,79
491	546585,89	1345708,37
492	546582,81	1345695,86
493	546561,44	1345662,41
494	546539,92	1345617,8
495	546508,62	1345590,58
496	546477,69	1345579,67
497	546422,5	1345569,04
498	546379,28	1345550,02
499	546314,27	1345532,48

500	546257,83	1345503,96
501	546203,01	1345480,38
502	546021,99	1345430,9
503	545945,69	1345440,65
504	545905,36	1345452,2
505	545844,87	1345479,82
506	545798,99	1345507,07
507	545763,93	1345534,95
508	545731,07	1345550,43
509	545691,33	1345558,2
510	545651,17	1345578,7
511	545600,16	1345589,05
512	545554,41	1345611,5
513	545523,4	1345614,09
514	545492,78	1345593
515	545449,36	1345578,37
516	545400,49	1345551,12
517	545367,45	1345538,99
518	545337,86	1345534,94
519	545299,48	1345531,99
520	545282,89	1345517,87
521	545275,79	1345492,51
522	545286,13	1345467,96
523	545287,13	1345455,46
524	545279,15	1345422,69
525	545266,02	1345408,44
526	545232,99	1345398,75
527	545201,52	1345399,63
528	545175,76	1345390,15
529	545147,95	1345379,91
530	545092,51	1345329,12
531	545041,03	1345293,81
532	545004,21	1345287,32
533	544961,92	1345288,5
534	544932,04	1345287,36
535	544882,84	1345260,67
536	544846,97	1345253,48
537	544802,33	1345255,86
538	544756,79	1345255,83
539	544704,4	1345287,58
540	544671,06	1345335,2
541	544650,42	1345397,12
542	544637,72	1345463,79

543	544607,56	1345452,68
544	544574,22	1345406,64
545	544545,65	1345376,48
546	544518,66	1345352,67
547	544490,09	1345327,27
548	544439,29	1345322,5
549	544393,25	1345335,2
550	544356,74	1345335,2
551	544337,3	1345313,5
552	544331,32	1345281,46
553	544345,46	1345254,22
554	544355,54	1345200,19
555	544340,86	1345157,4
556	544288,92	1345079,56
557	544244,64	1345055,76
558	544204,93	1345000,04
559	544113,62	1344928,33
560	544084,48	1344854,98
561	544032,09	1344823,23
562	543985,37	1344839,05
563	543917,22	1344835,42
564	543848,3	1344817,98
565	543789,47	1344810,6
566	543711,49	1344774,37
567	543678,58	1344736,81
568	543638,09	1344721,45
569	543561,37	1344722,09
570	543491,37	1344691,87
571	543484,23	1344641,64
572	543510,81	1344632,07
573	543536,86	1344600,34
574	543550,98	1344566,9
575	543562,22	1344520,43
576	543556,46	1344482,89
577	543546,95	1344468,76
578	543505,28	1344450,81
579	543450,29	1344466,82
580	543429,16	1344480,71
581	543357,11	1344488,14
582	543230,34	1344537,4
583	543169,97	1344580,66
584	543117,33	1344641,65
585	543064,46	1344646,69

586	543030,41	1344636,39
587	543015,04	1344615,47
588	543011,53	1344596,26
589	543018,82	1344582,21
590	543044,42	1344547,33
591	543073,58	1344489,41
592	543078,08	1344420,22
593	543067,31	1344386,29
594	543053,83	1344351,89
595	543033,87	1344312,38
596	543000,7	1344279,41
597	542951,66	1344268,87
598	542911,45	1344284,48
599	542853,55	1344329,67
600	542798,14	1344382,21
601	542756,02	1344409,55
602	542736,49	1344412,64
603	542695,85	1344398,57
604	542685,35	1344378,98
605	542679,06	1344335,31
606	542692,42	1344306,68
607	542728,22	1344302,32
608	542769,11	1344278,71
609	542769,37	1344278,24
610	542784,05	1344244,24
611	542782,31	1344224,27
612	542769,09	1344194,51
613	542727,9	1344164,74
614	542701,79	1344155,35
615	542652,27	1344136,79
616	542595,69	1344144,75
617	542595,3	1344144,8
618	542567,06	1344148,74
619	542517,55	1344132,85
620	542476,98	1344105,23
621	542464,07	1344042,73
622	542412,04	1343980,63
623	542352,35	1343962,27
624	542254,66	1343977,72
625	542222,94	1343994,05
626	542182,1	1344033,22
627	542158,84	1344057,14
628	542133,77	1344035,49

629	542118,32	1344021,56
630	542088,35	1343951,63
631	542060,64	1343910,74
632	542049,11	1343900,82
633	542020,79	1343884,87
634	541937,45	1343866,32
635	541872,27	1343843,71
636	541831,68	1343814,5
637	541819,32	1343797,95
638	541784,41	1343751,2
639	541724,22	1343679,23
640	541597,56	1343535,82
641	541547,7	1343485,86
642	541452,33	1343376,27
643	541349,2	1343267,45
644	541271,85	1343177,91
645	541238,07	1343141,1
646	541208,83	1343099,7
647	541187,5	1343063,55
648	541142,54	1342996,59
649	541094,36	1342919,59
650	541060,91	1342869,57
651	541030,45	1342811,25
652	541019,47	1342787,58
653	541001,91	1342749,71
654	540985,7	1342712,47
655	540962,97	1342663,23
656	540905,38	1342601,34
657	540885,2	1342576,98
658	540878,31	1342570,36
659	540816,32	1342510,79
660	540778,23	1342468,67
661	540734,08	1342404,21
662	540672,56	1342289,7
663	540649,88	1342250,75
664	540615,84	1342197,34
665	540585,85	1342149,82
666	540556,47	1342119,25
667	540519,58	1342091,28
668	540454,84	1342026,98
669	540442,72	1342023,05
670	540442,67	1342023,04
671	540402,77	1342010,61

672	540351,07	1342001,43
673	540269,14	1341973,22
674	540176,99	1341934,35
675	540121,75	1341909,03
676	540098,43	1341898,31
677	540068,18	1341887,41
678	540030,8	1341881,99
679	539993,75	1341881,64
680	539960,84	1341882,79
681	539917,7	1341878,57
682	539842	1341862
683	539818,76	1341860,3
684	539800,35	1341859,49
685	539734,86	1341864,33
686	539696,13	1341864,41
687	539668,83	1341875,12
688	539619,41	1341906,31
689	539566,96	1341930,8
690	539518,92	1341949,48
691	539492,66	1341950,98
692	539448,29	1341946,52
693	539399,42	1341939,85
694	539358,84	1341924,68
695	539317,34	1341906,97
696	539206,71	1341865,88
697	539175,01	1341860,18
698	539155,1	1341852,52
699	539114,28	1341837,45
700	538991,2	1341778,33
701	538859,6	1341716,02
702	538832,39	1341705,75
703	538751,91	1341689,74
704	538682,31	1341678,57
705	538620,53	1341665,42
706	538567	1341658,9
707	538416,18	1341639,33
708	538332,55	1341628,42
709	538269,51	1341634,64
710	538223,68	1341637,66
711	538178,51	1341639,59
712	538107,04	1341636,3
713	538054,57	1341637,87
714	538002,2	1341640,44

715	537962,24	1341627,53
716	537951,81	1341612,92
717	537940	1341562
718	537934,94	1341543,53
719	537961,47	1341357,42
720	537967,31	1341294,26
721	537959,28	1341246,41
722	537947,81	1341210,78
723	537928,27	1341166,21
724	537906,87	1341099,17
725	537891,56	1341066,32
726	537865,75	1341023,54
727	537843,77	1340976,05
728	537831,27	1340932,49
729	537824,76	1340913,05
730	537808,89	1340889,54
731	537783,34	1340862,99
732	537745,98	1340838,81
733	537653,68	1340787,07
734	537586,34	1340736,56
735	537521,81	1340690,11
736	537468,64	1340632,98
737	537428	1340589,6
738	537384,28	1340536,73
739	537328,24	1340458,99
740	537293,02	1340421,67
741	537271,59	1340412,81
742	537225,4	1340400,37
743	537205,9	1340388,02
744	537163,39	1340363,52
745	537144,2	1340352,51
746	537096,65	1340334,8
747	537067,46	1340322,96
748	537031,14	1340297,86
749	536998,53	1340269,32
750	536970,84	1340249,42
751	536934,11	1340232,92
752	536878,55	1340224,06
753	536806,24	1340219,08
754	536710,5	1340226,48
755	536664,57	1340231,38
756	536636,53	1340233,06
757	536605,22	1340227,65

758	536598,43	1340224,45
759	536566,25	1340209,26
760	536530,1	1340183,46
761	536516,12	1340169,17
762	536480,48	1340091,46
763	536453,67	1340033,1
764	536390,58	1339911,97
765	536308,44	1339804,17
766	536237,04	1339715,46
767	536196,63	1339673,59
768	536165,21	1339634,08
769	536138,52	1339572,42
770	536101,28	1339464,72
771	536067,04	1339396,84
772	536018,94	1339333,29
773	535980,16	1339281
774	535941,02	1339228,57
775	535905,14	1339182,79
776	535863,41	1339141,68
777	535725,24	1339063,63
778	535676,29	1339044,07
779	535649,43	1339035,42
780	535623,71	1339033,2
781	535605,17	1339038,97
782	535595,57	1339034,43
783	535584,06	1339013,68
784	535576,03	1338999,42
785	535549,8	1338968,48
786	535498,77	1338914,78
787	535464,67	1338875,83
788	535444,24	1338848,43
789	535353,53	1338588,24
790	535331,3	1338412,29
791	535483,17	1338221,53
792	535472,06	1338186,34
793	535440,57	1338064,1
794	535390,57	1337830,74
795	535415,63	1337840
796	535393,62	1337635
797	535419,63	1337571,12
798	535735,1	1337315,12
799	535809,18	1337087,32
800	535779,51	1336884,32



801	535535,07	1336653,93
802	535514,25	1336679
803	535495,31	1336680,38
804	535351,72	1336837,28
805	535257,22	1337169,55
806	535127,57	1337176,95
807	535042,38	1337208,44
808	534988,67	1337243,63
809	534960,89	1337288,08
810	534893,06	1337136
811	534935,19	1337073
812	534936,44	1337047,88
813	534903,06	1336980,12
814	534918,56	1336944
815	534919,19	1336910,88
816	534908,69	1336868,5
817	534872,62	1336847
818	534848,94	1336847,89
819	534830,75	1336821,44
820	534786,69	1336814
821	534761,31	1336752,75
822	534744,94	1336747,88
823	534686,44	1336593,75
824	534640,37	1336565
825	534570,88	1336537,88
826	534536,75	1336565,38
827	534466,38	1336562,25
828	534454,81	1336568,12
829	534454,94	1336598,12
830	534324,85	1336565,18
831	534311,31	1336525,62
832	534239,56	1336350,93
833	534219,18	1336325
834	534168,81	1336125,42
835	534111,56	1336128,25
836	534080,06	1336126,62
837	534065,46	1336223,14
838	533930,62	1336340,38
839	533865,69	1336262,75
840	533842,81	1336174,5
841	533805,19	1336194,12
842	533743	1336239,88
843	533407,75	1336540,88

844	533391,38	1336598,12
845	533366,87	1336604,62
846	533365,25	1336657
847	533350,5	1336684,75
848	533326	1336684,75
849	533370,12	1336748,5
850	533220,06	1336861,23
851	533170,69	1336957,75
852	533102,44	1336917,25
853	532964,38	1336757,64
854	532899,31	1336748,5
855	532694,56	1336434,38
856	532503,43	1336244,95
857	532645,62	1336076,84
858	532638,12	1335785,14
859	532852,73	1335382,43
860	532707,75	1335078,85
861	532440,2	1334945,19
862	532291	1334706,23
863	532223,51	1334385,86
864	532160,54	1334363,64
865	532180,91	1334315,49
866	532177,2	1334211,77
867	531980,88	1334209,92
868	531905,31	1334280,75
869	531795,88	1334304,25
870	531708,25	1334352,25
871	531651,81	1334421,62
872	531512,63	1334472,94
873	531428,48	1334562,07
874	531407,74	1334595,06
875	531258,61	1334485,14
876	531174,81	1334542,22
877	530935,33	1334520,14
878	530843,78	1334429,19
879	530789,4	1334277,17
880	530862,23	1334221,03
881	531067,85	1334101,76
882	531160,41	1334178,43
883	531423,41	1334030,26
884	531417,5	1333906,25
885	531344,06	1333681,25
886	531172,19	1333398,38

887	531119	1333453,12
888	531120,56	1333523,5
889	531090,88	1333532,88
890	531045,56	1333561
891	530950,25	1333603,12
892	530804,87	1333457,75
893	530775,48	1333409,23
894	531144,48	1333079,98
895	531412,48	1332819,38
896	531795,44	1332382,67
897	532311,63	1331840,05
898	532693,64	1331429,92
899	533049,84	1331061,37
900	534008,29	1330043,03
901	535034,81	1328920,87
902	535414,22	1328480,07
903	535764,73	1328030,87
904	536212,27	1327453,78
905	536436,04	1327165,23
906	537197,22	1326181,31
907	538248,35	1326206,92
908	538338,51	1326064,94
909	538383,77	1325993,51
910	538738,32	1325431,35
911	538838,42	1325276,44
912	538737,95	1324179,1
913	538623,53	1323063,71
914	539016,52	1322904,22
915	538666,5	1322148,27
916	538621,78	1322014,27
917	538196,38	1321047,71
918	537964,59	1320537,75
919	537338,89	1319903,88
920	536526,72	1318825,42
921	536183,66	1318349,67
922	536243	1318197,42
923	536120,76	1318032,93
924	534709,4	1315894,92
925	536066,51	1315494,3
926	536757,62	1315507,11
927	537122,82	1315697,07
928	537302,16	1315756,04
929	537607,31	1315906,92

930	537985,18	1316100,89
931	538257,16	1316238,68
932	538600,67	1316410,59
933	538939,78	1316583,01
934	539081,11	1316655,03
935	539137,68	1316683,85
936	539411,28	1316814,58
937	539444	1316825,35
938	539484,28	1316822,42
939	539489,62	1316813,2
940	539728,53	1316709,08
941	540104,87	1316509
942	540142,36	1316490,81
943	540263,6	1316455,23
944	540499,67	1316434,38
945	540669,05	1316423,14
946	541327,73	1316355,15
947	540257,89	1320847,99
948	548194,41	1322740,41
949	548374,25	1322785,71
950	548688,62	1322859,84
951	549254,22	1322993,95
952	549121,55	1323049,78
953	549094,35	1323060,24
954	548880,56	1323148,49
955	548852,5	1323166,18
956	548824	1323213,58
957	548671,36	1323790,75
958	548651,13	1323865,95
959	548632,37	1323953,41
960	548615,54	1324009,09
961	548575,08	1324166,27
962	548571,37	1324198,69
963	548577,93	1324244,48
964	548614,78	1324384,13
965	548628,27	1324434,14
966	548637,78	1324467,65
967	548647,96	1324508,82
968	548709,35	1324740,35
969	548751,23	1324901,87
970	548859,46	1325320,22
971	548920,84	1325553,75
972	548995,42	1325819,15

973	549054,51	1326048,42
974	549086,29	1326170,53
975	549097,36	1326219,4
976	549155,15	1326446,98
977	549179,35	1326547,52
978	549209,98	1326671,52
979	549267,5	1326857,73
980	549271,94	1326910,27
981	549269,13	1326995,85
982	549273,03	1327049,26
983	549314,32	1327128,06
984	549356,8	1327172,84
985	549412,92	1327212,36
986	549424,55	1327220,2
987	549528,85	1327290,58
988	549589,59	1327334,18
989	549616,8	1327359,59
990	549696,47	1327460,85
991	549743,84	1327520,49
992	549811,72	1327584,87
993	549847,72	1327616,87
994	549969,46	1327730,75
995	550084,66	1327814,18
996	550143,21	1327854,52
997	550161,36	1327868,36
998	550211,31	1327906,52
999	550299,26	1327972,02
1000	550374,1	1328024,39
1001	550418,14	1328061,63
1002	550480,04	1328116,69
1003	550510,85	1328146,17
1004	550567,14	1328212,27
1005	550623,57	1328268,15
1006	550729,39	1328354,87
78	550794,51	1328414,23

**СОСТАВ И ОПИСАНИЕ ГРАНИЦ ФУНКЦИОНАЛЬНЫХ ЗОН  
НАЦИОНАЛЬНОГО ПАРКА «ЗИГАЛЬГА»**

**1. ЗАПОВЕДНАЯ ЗОНА**

Площадь зоны – 2988 га

Участковое лесничество	Квартал
Участок 1.1	
Месединское	133, 134, 142, 143, 144, 145
Участок 1.2	
Месединское	209, 210, 220, 221, 230, 231, 242

**2. ОСОБО ОХРАНЯЕМАЯ ЗОНА**

Площадь зоны – 10747 га

Участковое лесничество	Квартал
Участок 2.1	
Месединское	124, 125, 130, 131, 132, 135, 141, 146, 148
Катавское	166, 177, 188
Участок 2.2	
Месединское	165, 166, 167, 178, 179, 180, 187, 188, 189, 190, 199, 207, 208, 218, 219, 228, 229, 241, 248, 249

Катавское	217, 225, 232, 233, 237, 238, 242, 243, 249, 251
Участок 2.3	
Месединское	277, 278, 279, 283, 284, 293

### 3. РЕКРЕАЦИОННАЯ ЗОНА

Площадь зоны – 19506 га

Участковое лесничество	Квартал
Месединское	41, 56, 70, 71 (за исключением выделов 33, 50), 86 (за исключением выдела 46), 87 (за исключением выделов 21, 22, 43, 52), 100, 111, 112, 113, 114, 115 (за исключением выделов 18, 51, 79), 123, 128, 129, 136 (за исключением выделов 80, 81, 82), 139, 140, 147 (за исключением выделов 11, 22, 34, 46), 151, 154, 155, 156, 161, 162, 163, 168, 240, 245, 246, 247, 256, 257, 258, 259, 260, 266, 267, 268, 269, 270, 280, 285, 294, 300, 307
Катавское	164, 165, 174, 175, 176, 185, 186, 187, 196, 197, 198, 199, 207, 208, 215, 216, 223, 224, 231, 236, 240, 241, 244, 245, 246, 247, 248, 250, 252, 253
Верх-Катавское	50, 51, 52, 53, 67, 68, 69, 70, 79, 80, 96, 97, 98, 99, 100, 116, 117, 121, 134

### 4. ЗОНА ХОЗЯЙСТВЕННОГО НАЗНАЧЕНИЯ

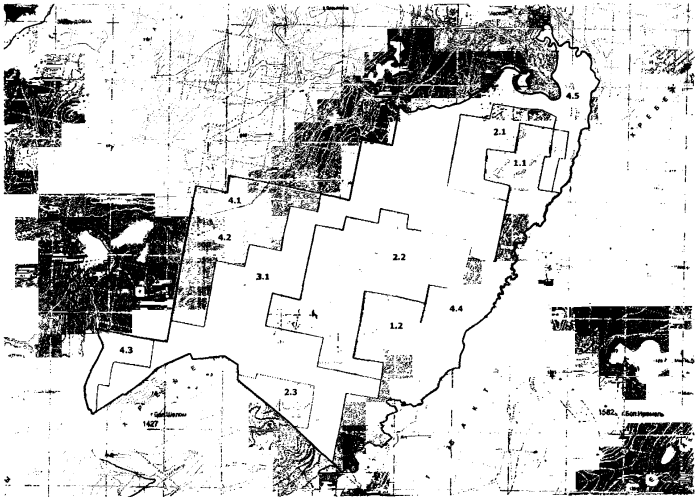
Площадь зоны – 12420,8 га


Участковое лесничество	Квартал
Участки 4.1 и 4.2	
Катавское	212, 213, 214, 220, 221, 222, 228, 229, 230, 234, 235, 239


Верх-Катавское	17, 18, 19, 20, 30, 31, 48, 49
Участок 4.3	
Верх-Катавское	91, 93, 94, 95, 115, 120, 132, 133
Участок 4.4	
Месединское	149, 150 (за исключением выдела 26), 152, 153 (за исключением выдела 24), 157 (за исключением выдела 15), 164 (за исключением выдела 16), 169 (за исключением выдела 10), 181, 182 (за исключением выдела 20), 191, 192 (за исключением выделов 39, 37, 38), 200, 201, 211, 212, 213 (за исключением выделов 26, 27, 33, 35, 37, 38), 222, 223 (выделы 1, 2, 3, 5, 6, 7, 9, 10, 11, 12, 13), 232, 233, 234 (выделы 1-8, 18, 19, 28-31, 34, 36, 37), 243, 244, 250, 251, 252 (за исключением выделов 12, 21, 22, 31, 32, 34), 261, 262 (за исключением выделов 7, 8, 11, 21, 22, 24-28), 271, 272 (за исключением выделов 11, 12, 21-23, 29, 37, 39, 40-45), 281, 282, 286, 287, 295, 296 (выделы 39-50, 53), 301, 308
Участок 4.5 – охранная зона ЛЭП	
Месединское	86 (выдел 46), 87 (выдел 43), 115 (выделы 18, 51), 136 (выделы 80, 81), 147 (выделы 11, 22, 34)




**КАРТА-СХЕМА ФУНКЦИОНАЛЬНОГО ЗОНИРОВАНИЯ  
НАЦИОНАЛЬНОГО ПАРКА «ЗИГАЛЬГА»**



 Заповедная зона

 Особо охраняемая зона

 Рекреационная зона

 Зона хозяйственного назначения