

ЦНИИП градостроительства
Госкомархитектуры

Рекомендации

по районированию
территории СССР
для целей
расселения
и районной
планировки



Москва 1988

**Центральный
научно-исследовательский и проектный
институт по градостроительству
(ЦНИИП градостроительства)
Госкомархитектуры**

Рекомендации

**по районированию
территории СССР
для целей
расселения
и районной
планировки**

Москва Стройиздат 1988

Рекомендовано к изданию Научно-техническим советом ЦНИИП градостроительства Госкомархитектуры.

Рекомендации по районированию территории СССР для целей расселения и районной планировки / ЦНИИП градостроительства. — М.: Стройиздат, 1988. — 216 с.

Освещены основные положения теории экономического районирования, пути использования его результатов в работах по расселению и районной планировке. Приведены состав и характеристики экономических районов СССР, экономических подрайонов и микрорайонов, субрегиональных и первоочередных групповых систем населенных мест. Изложены критерии, этапы и приемы проведения экономического районирования.

Для проектировщиков и научных работников, занимающихся вопросами расселения, районной планировки и градостроительства.

Табл. 6, ил. 9.

Разработаны ЦНИИП градостроительства [канд. геогр. наук Е.Е. Лейзерович (разд. 1–3, прил. 3–5), инженеры Г.И. Амелькова (прил. 1, 3), В.Ш. Юровский (прил. 2–3), архит. О.Ю. Селиверстова (иллюстрации)].

1. ЭКОНОМИЧЕСКОЕ РАЙОНИРОВАНИЕ ТЕРРИТОРИИ СССР

1.1. Для целей проектирования и планирования территория СССР разделена на 19 экономических районов. Отдельно выделяется Молдавская ССР. Сетка экономических районов отражает наиболее значительные природные и объективно сложившиеся хозяйственные различия между отдельными частями страны, особенно их экономико-географического положения.

1.2. Экономические районы СССР – крупные территории с многомиллионным населением – от 6 млн чел. в Северном экономическом районе, до 31 млн чел. в Среднеазиатском экономическом районе (прил. 1). Каждый экономический район играет важную роль в народном хозяйстве СССР, специализируясь на производстве определенного состава важнейших продуктов промышленности и сельского хозяйства в масштабах, заметно влияющих на производственный потенциал страны. Народнохозяйственная специализация экономического района является его наиболее важным индивидуализирующим признаком, определяет существенные отличия от других экономических районов страны. Важное значение для экономического района имеет также его экономико-географическое положение по отношению к основным хозяйственным центрам страны и магистральным транспортным путям, соединяющим эти центры, а также к другим государствам.

1.3. Главная движущая сила формирования сетки экономических районов СССР – общесоюзное географическое разделение труда, как бы прикрепляющее определенные виды и сочетания производств к отдельным частям территории страны. В последние десятилетия существенное значение для многих экономических районов СССР приобрело их участие в международном географическом разделении труда, прежде всего, возможность обмена производимой продукцией со странами – членами СЭВ.

Базовые процессы формирования экономических районов – производственные процессы. В границах отдельных экономических районов складываются и функционируют мощные межотраслевые энергопроизводственные циклы, включающие как добычу и первичную переработку сырья, так и его глубокую, многостадийную переработку с обменом в процессе производства деталями и полуфабрикатами.

1.4. Каждый экономический район СССР объединяет несколько крупных единиц административно-территориального деления страны – областей, краев, автономных республик. В трех случаях (Закавказский, Прибалтийский и Среднеазиатский экономические районы) в состав экономических районов, помимо автономных республик и областей, входят целиком по несколько союзных рес-

публик. Области, края, автономные и союзные республики, входящие в состав одних и тех же экономических районов, заметно различаются между собой по величине территории, численности населения, экономическому потенциалу.

1.5. Каждый экономический район СССР представляет собой сочетание экономических подрайонов – территорий, менее различающихся между собой по величине территории, численности населения и экономическому потенциалу, чем единицы административно-территориального деления.

Наблюдается три вида сочетаний границ экономических подрайонов с границами областей, краев и республик: полное совпадение границ экономических подрайонов с границами областей и автономных республик (но не краёв); охват экономическим подрайоном части области, края, автономной республики; полное или частичное включение в экономический подрайон территорий разных областей, краев и республик (прил. 2).

1.6. Движущие силы и базовые процессы районообразования экономических подрайонов те же, что и у экономических районов (географическое разделение труда, производственные процессы), и поэтому различия между первыми и вторыми преимущественно количественные. Но есть, конечно, и качественная разница. Экономические подрайоны – это территории, имеющие: более однозначные предпосылки для развития за счет относительного сходства природных условий и ресурсов и экономико-географического положения; народнохозяйственную специализацию в одних случаях, связанную со специализацией всего экономического района, а в других случаях дополняющую эту специализацию. Как правило, промышленная специализация экономического подрайона представлена как и в экономическом районе группами производственных предприятий, размещающихся в разных городах – промышленных узлах.

1.7. Для многих экономических подрайонов характерно наличие или формирование в их границах территориально-производственного комплекса (ТПК), т.е. взаимообусловленного сочетания производств, при котором достигается определенный экономический эффект за счет удачного подбора предприятий в соответствии с природными и экономическими условиями района, его транспортным и экономико-географическим положением. Дополнительный эффект при создании ТПК достигается в результате полного и правильного использования природного и вторичного сырья на всех стадиях его переработки, сокращения транспортных расходов, складских и иных потерь при перемещении сырья или полупродукта в процессе производства, более синхронной работы предприятий, позволяющей рационально использовать их оборотные средства и основные фонды и т.п.

Формирование ТПК осуществляется путем последовательного комбинирования и кооперирования промышленных и сельскохозяйственных предприятий, включая их научно-производственные подразделения, а также соответствующей организации транспорта и энергетики.

1.8. Все экономические подрайоны СССР могут быть разделены на две группы: а) для которой характерна территориальная концентрация промышленного производства в ограниченном числе городов – промышленных узлов; б) в которой наблюдается дисперсное размещение производства во многих точках экономического подрайона, причем таковыми могут быть и крупные города – промышленные узлы, и мелкие промышленные центры, и ограниченные по площади лесопромышленные и сельскохозяйственные территории.

В соответствии с этим все экономические подрайоны делятся на три группы по характеру территориальной локализации в них населения: а) в которых территориальная локализация производства опосредствуется в виде преимущественной концентрации населения в крупных городах; б) в которых локализация производства выражается размещением населения по населенным пунктам разных величин, включая и значительное количество сельских поселений; в) занимающие промежуточное положение между первой и второй группами.

1.9. Особенности территориальной локализации населения в экономических подрайонах, а также различия в величинах крупнейших городов, расположенных в пределах экономических подрайонов, определяют неодинаковую районообразующую роль городов и расселения при формировании отдельных экономических подрайонов.

Ряд экономических подрайонов представляет собой простые зоны хозяйственного тяготения крупных городов. Но число таких экономических подрайонов невелико. Значительно больше экономических подрайонов, границы которых совпадают с границами небольших областей и которые имеют значительные по численности населения города-центры. Это, главным образом, экономические подрайоны, сформировавшиеся в Центральном, Северо-Западном, Центрально-Черноземном экономических районах РСФСР, на Украине, в Казахстане. В таких экономических подрайонах города-центры заметным образом влияют на формирование территориальной структуры и их наличие выступает на равных правах с народнохозяйственной специализацией в качестве районообразующих факторов этих экономических подрайонов.

Однако для большинства экономических подрайонов народнохозяйственная специализация, как и в экономических районах, остается основным районоформирующим фактором, и они представляют собой, прежде всего, производственные ячейки, цеха своего экономического района.

1.10. Экономико-географическая наука не ограничивается разделением экономических районов (макрорайонов, или районов первого ранга) на экономические подрайоны (мезорайоны, или районы второго ранга). В границах последних выделяются экономические микрорайоны, или районы третьего ранга (прил. 3). Как правило, экономические микрорайоны формируются из нескольких административных районов, включают в себя также несколько городских поселений и представляют собой внутриобластные, внутрикраевые или внутриреспубликанские районы. Взаимоотношения между сельским хозяйством, транспортом и промышленностью в таких экономических районах низшего порядка отнюдь не представляют собой повторение в уменьшенных размерах тех взаимоотношений между отраслями народного хозяйства, которые имеют место в крупных частях страны. Экономические взаимосвязи между отраслями хозяйства осуществляются в основном не в узких рамках таких районов низшего порядка. Те элементы этих взаимосвязей, которые мы здесь находим, сравнительно односложны.

1.11. Территориальные группировки производств, функционирующие в рамках экономических микрорайонов, представляют, как правило, относительно элементарные производственные системы. Они, как и ТПК экономических районов и подрайонов, формируются под влиянием природных, экономических, трудовых ресурсов территории, ее экономико-географического положения, места в общесоюзной системе географического разделения труда. Однако если для экономических районов и большинства экономических подрайонов характерно нали-

чие более или менее замкнутой (с учетом экономической целесообразной специализации) системы производства с рациональной сбалансированностью производства и потребления основных продуктов, то большинство экономических микрорайонов такой системы не имеет.

1.12. Каждый экономический микрорайон обладает определенной производственной специализацией, но во многих экономических микрорайонах она всецело определяется специализацией города-центра. В этих случаях важнейшим районообразующим началом выступает само наличие города-центра, и специализация района сохраняет лишь значение индивидуализирующей характеристики. Между смежными экономическими микрорайонами, расположенными вне зон хозяйственного тяготения городов, различия в специализации невелики и также не могут играть роль важного районообразующего фактора. Эту роль специализация сохраняет лишь в тех случаях (редких), когда среди смежных экономических микрорайонов формируется экономический микрорайон, отличающийся заметным хозяйственным своеобразием.

Вместе с тем для экономических микрорайонов заметно возрастает районообразующее значение расселения, инфраструктуры, производственных и непроизводственных связей. Система расселения и транспортно-товарораспределительные связи могут объединить в один экономический микрорайон территории с разной хозяйственной специализацией. Экономические микрорайоны могут образовываться и несколькими административными районами, слабо связанными в настоящее время между собой, но имеющими единое экономико-географическое положение, которое является предпосылкой к формированию их взаимосвязей в перспективе.

1.13. Экономическое районирование широко используется для целей расселения и районной планировки путем учета при разработке основных проектных и предплановых материалов для этих видов деятельности.

2. ИСПОЛЬЗОВАНИЕ ЭКОНОМИЧЕСКОГО РАЙОНИРОВАНИЯ ДЛЯ ЦЕЛЕЙ РАССЕЛЕНИЯ

2.1. Расселение – это процесс постепенного распределения населения по территории путем формирования новых и развития существующих населенных мест, и одновременно результат процесса распределения населения по территории, характеризуемый количеством, величиной и типом населенных мест, а также особенностями их взаимного расположения.

2.2. Проектной основой регулирования расселения является Генеральная схема расселения на территории СССР – долгосрочная концепция развития сети населенных мест в масштабе страны, союзных республик, экономических районов, предусматривающая решение наиболее крупных проблем расселения. Генеральная схема расселения – основополагающий документ для разработки региональных схем расселения, выполняемых для союзных республик и экономических районов. Поэтому разработка Генеральной схемы расселения и переход к разработке региональных схем расселения требуют использования сетки экономических районов.

2.3. Следующая важная форма использования экономического районирования для целей расселения – выделение так называемых субрегиональных систем расселения.

Субрегиональные системы расселения – это областные или межобластные системы расселения, формирующиеся соответственно в границах одного экономического подрайона или смежных экономических подрайонов. Для них характерно наличие устойчивых эпизодических связей между городом – центром субрегиональной системы и ее периферией или между крупными городами, образующими систему.

2.4. Выделяются два типа субрегиональных систем расселения – моноцентрический и полицентрический. К первому типу относятся системы расселения, формирующиеся вокруг республиканских, краевых и областных центров. Ко второму типу субрегиональных систем расселения относятся системы, формирующиеся на базе двух или нескольких крупных городов. Перечень перспективных субрегиональных систем расселения приводится в прил. 2.

2.5. Третья – наиболее массовая форма использования экономического районирования для целей расселения – выделение групповых систем населенных мест (ГСНМ). ГСНМ – это локальные системы населенных мест, включающие в себя группы городских и сельских поселений различной величины, хозяйственного профиля и специализации, объединяемые тесными трудовыми, социально-культурными и бытовыми связями, общей производственной, транспортной, инженерной и социальной инфраструктурой, местами приложения труда, сетями обслуживания и местами отдыха населения. Формирование ГСНМ является основным средством градостроительного регулирования расселения на программно-целевой основе в районах с высокой интенсивностью хозяйственного освоения территории, там где существующие формы регулирования развития населенных пунктов оказываются малоэффективными.

2.6. Предварительным условием для формирования ГСНМ является наличие города с населением не менее 50 тыс. жителей, в слабозаселенных северных, южных и восточных районах СССР – с населением не менее 20 тыс. жителей. Только города таких и больших размеров могут на практике сосредотачивать достаточный набор социально-культурных учреждений, делающий целесообразными и привлекательными поездки из окружающих поселений в город. С другой стороны, в городах таких и больших размеров население стремится отдыхать за пределами городской черты и возникают поездки из городов к местам отдыха. Регулярные поездки населения в город и из города представляют собой системообразующие связи и позволяют говорить о существовании групповых систем расселения. Элементами ее структуры являются населенные места – поселения.

2.7. В зависимости от величины города-центра ГСНМ делятся на малые, средние, крупные, крупнейшие и уникальные, и каждому типу соответствуют свои предельные радиусы расстояний от центра до внешней границы системы. В Генеральной схеме расселения на территории СССР на период до 2000 года было принято, что социально-культурные поездки населения рациональны на следующие предельные расстояния:

в город-центр малой ГСНМ, с населением города от 50 до 100 тыс. жителей, на расстояние до 40 км;

в город-центр средней ГСНМ, с населением города от 100 до 500 тыс. жителей, на расстояние до 60 км;

в город-центр крупной ГСНМ, с населением города от 500 тыс. до 1 млн чел., на расстояние до 80 км;

в город-центр крупнейшей ГСНМ, с населением города от 1 до 2 млн чел., на расстояние до 100 км;

в город-центр уникальной ГСНМ, с населением города свыше 2 млн чел., на расстояние до 120 км.

Как правило, продолжительность регулярных социально-культурных поездок населения в один конец не превышает 1,5 ч для малых ГСНМ, и 2,5 ч – для крупнейших и уникальных ГСНМ. Чем больше величина города-центра, тем бóльшие затраты времени на поездку выглядят оправданными. Следует также принимать во внимание, что чем больше город-центр, тем, как правило, лучше предпосылки для развития сети дорог в прилегающем к нему районе, больше скорости движения на этих дорогах, что ведет при прочих равных условиях к расширению территориальных границ ГСНМ.

2.8. Для Архангельской области, Коми АССР, Западно-Сибирского, Восточно-Сибирского и Дальневосточного экономических районов РСФСР, Прибалтийского экономического района, Закавказского экономического района, Казахской ССР, Киргизской ССР, Таджикской ССР, Туркменской ССР, Молдавской ССР критерий ранга ГСНМ должен быть снижен: малой должна считаться ГСНМ, имеющая город-центр с населением от 20 до 50 тыс. жителей, средней ГСНМ – 50–100 тыс. жителей, крупной ГСНМ – 100–500 тыс. жителей, крупнейшей ГСНМ – 500 тыс.–1 млн жителей, уникальной – св. 1 млн жителей. Это вытекает из того, что на относительно слабоосвоенных территориях РСФСР, Казахстана, Туркмении – с одной стороны, и в сравнительно небольших по площади союзных республиках – Литве, Латвии, Эстонии, Молдавии, Грузии, Азербайджане, Армении, Киргизии, Таджикистане – с другой стороны, относительная ценность городов, их притягательность для окружающих территорий выше.

2.9. В 1983 г. при разработке Генеральной схемы расселения на территории СССР на период до 2000 г. выделено 468 перспективных ГСНМ, которые охватывают 21% территории всей страны и в пределах которых проживает 83% всего населения. В табл. 1 приведено количество перспективных ГСНМ по экономическим районам СССР.

2.10. ГСНМ – планоформируемые локальные системы расселения, которые могут быть образованы путем планомерной деятельности лишь в перспективе. В первую очередь ГСНМ могут образовываться на базе сложившихся или формирующих крупных городских агломераций (КГА). К КГА в Генеральной схеме расселения на территории СССР были отнесены группы населенных мест, в составе которых к моменту переписи 1979 г. имелся город с населением не менее 100 тыс. жителей и в радиусе двухчасовой транспортной доступности от него еще, как минимум, два городских поселения. Таких КГА в Генеральной схеме расселения на территории СССР на период до 2000 г. выделено 193.

2.11. Из выделенных 193 КГА три (Курганская, Читинская и Хабаровская) не имеют в настоящее время достаточных возможностей для преобразования в ГСНМ из-за того, что население входящих в их состав городских поселений и сельских районных центров составляет менее 10% населения города-центра КГА. Некоторые КГА, будучи близко расположены друг к другу, входят в состав одной первоочередной ГСНМ (см. примечания к прил. 3). С учетом изложенного выше, общее число первоочередных ГСНМ определилось в 176. Они занимают территорию в 2,6 млн км² (12% территории страны) и в них проживает 169 млн чел. (64% населения страны).

Таблица 1

Экономические районы СССР	Площадь, тыс. км ²	Население (1979 г.), тыс. чел.	ГСНМ				
			количество	площадь		население	
				тыс. км ²	% к гр. 2	тыс. чел.	% к гр. 3
Центральный	486	28 944	32	287	59	25 981	90
Северный	1364*	5596	20	268	20	3855	69
Северо-Западный	196	7679	10	111	57	6950	90
Волго-Вятский	263	8343	11	89	34	5905	71
Уральский	825	19 415	31	349	42	15 417	79
Центрально-Черноземный	167	7797	11	98	59	5918	76
Северо-Кавказский	355	15 488	24	191	54	12 425	80
Поволжский	541	15 545	24	252	47	12 493	80
Западно-Сибирский	2427	12 959	32	480	20	10 752	83
Восточно-Сибирский	4123	8158	33	397	10	5879	72
Дальневосточный	6216	6819	32	344	6	5032	74
Юго-Западный	270	21 578	26	199	74	17 785	82
Донецко-Приднепровский	221	21 044	23	175	79	19 325	92
Южный	113	7133	12	70	62	5896	83
Белорусский	208	9560	16	145	70	7783	81
Прибалтийский	189	8192	19	158	84	7663	94
Закавказский	187	14 074	24	135	72	12 157	86
Казахстанский	2717	14 685	40	553	20	10 088	69
Среднеазиатский	1276	25 480	43	326	26	21 804	86
Молдавская ССР	34	3947	5	33	97	3891	99
Всего по СССР	22 178*	262 436	468	4660	21	217 037	83

* Без островов Северного Ледовитого океана (Новая Земля, Земля Франца-Иосифа и др.) общей площадью 103 тыс. км².

Перечень и основные характеристики первоочередных ГСНМ приведены в прил. 3. Там же приведена и классификация этих ГСНМ.

2.12. Приведенные в прил. 3 первоочередные ГСНМ различаются по трем основным показателям: по численности населения; состоянию развития ГСНМ; характеристике КГА на базе которых они формируются.

2.13. По величине города-центра первоочередные ГСНМ разделяются (см. пп. 2.7; 2.8) на средние, крупные, крупнейшие, уникальные.

2.14. По развитию сети населенных мест на территории формирования ГСНМ первоочередные ГСНМ могут быть классифицированы на развитые, мало развитые и складывающиеся.

К развитым системам относятся те, в которых население городских поселений (без города-центра) и сельских райцентров составляет более 50% населения города – центра системы.

К менее развитым ГСНМ относятся те, в которых население городских поселений (без города-центра) и сельских райцентров составляет 30–50% населения города-центра.

К складывающимся ГСНМ относятся те, в которых население городских поселений (без города-центра) и сельских райцентров составляет 10–30% населения города – центра системы.

2.15. В классификации первоочередных ГСНМ приведена характеристика КГА, на базе которых они формируются, на основе оценки, которая им дается в Генеральной схеме расселения на территории СССР на период до 2000 года. В этом перечне выделяются КГА высокоразвитые, развитые и слаборазвитые.

2.16. Сводный индекс типа ГСНМ, учитывающий все показатели, приведенные выше в пп. 2.13, 2.14 и 2.15, может состоять из четырех или пяти букв. Над чертой он содержит характеристики ГСНМ по численности населения и состоянию развития сети населенных мест, а под чертой – характеристику КГА, на базе которой формируется ГСНМ, например $\frac{СМ}{Ав}$ – средняя ГСНМ, мало развитая, на

базе слаборазвитой КГА.

2.17. ГСНМ, как локальные системы расселения, представляют собой подсистемы тех интегральных территориальных систем, которыми на этом территориальном (локальном уровне) являются экономические микрорайоны. Поэтому концепция Генеральной схемы расселения на территории СССР на период до 2000 года определяет ГСНМ как единый территориально-социальный комплекс, формируемый, как правило, в границах экономических микрорайонов. Большинство первоочередных ГСНМ (123) размещается в границах одного экономического микрорайона. Остальные 53 охватывают полностью или частично территории двух или более экономических микрорайонов (см. прил. 3) Однако полное совпадение границ первоочередных ГСНМ и экономических микрорайонов имеет место только в 45 случаях. В 78 случаях они различаются за счет того, что периферийные части экономических микрорайонов оказываются вне сферы формирования первоочередных ГСНМ.

3. ИСПОЛЬЗОВАНИЕ ЭКОНОМИЧЕСКОГО РАЙОНИРОВАНИЯ ДЛЯ ЦЕЛЕЙ РАЙОННОЙ ПЛАНИРОВКИ

3.1. Районная планировка – одна из сфер деятельности местных Советов народных депутатов по обеспечению, в соответствии со ст. 147 Конституции СССР, в пределах их полномочий комплексного экономического развития подведомственной им территории, координации и контроля деятельности предприятий, учреждений и организаций, подчиненных как местным Советам, так и вышестоящего подчинения в области землепользования, охраны природы, строительства, социально-культурного и бытового обслуживания населения.

3.2. Основными задачами районной планировки являются: комплексное размещение всех видов производства и строительства, формирование производственной и социально-бытовой инфраструктуры, рациональная организация расселения и использования природных ресурсов, охрана окружающей среды.

Районная планировка включает;

распределение территории между административными районами, городами, сельскохозяйственными предприятиями и иными крупными землепользователями сельской местности (с последующим закреплением в схемах и проектах землеустройства);

установление целесообразных размеров производственной деятельности действующих заводов, фабрик, совхозов и колхозов с точки зрения наличия природных и трудовых ресурсов, обеспечения населения изделиями первой необходимости и скоропортящимися продуктами питания, недопущения нарушения экологического равновесия;

определение возможности размещения новых производственных предприятий в пределах подведомственной территории;

выбор площадок для нового крупного производственного строительства;

определение массивов и участков территорий – объектов мелиоративных работ и работ по инженерной подготовке территории;

установление определенного режима использования отдельных территорий;

проведение мероприятий по поддержанию экологического равновесия, как на всей территории, охватываемой районной планировкой, так и в отдельных ее частях;

формирование систем населенных мест, регулирование направленности территориального развития, установление границ и проектной численности населения городов и поселков городского типа, проведение в жизнь мероприятий по совершенствованию сельского расселения;

выбор мест размещения объектов науки и научного обслуживания, культурно-бытового обслуживания, массового отдыха населения;

выбор направлений трасс инженерных коммуникаций и определение мест размещения объектов инженерной инфраструктуры;

установление и соблюдение режимов использования и охраны памятников истории и материальной культуры.

3.3. В своей деятельности, относящейся к области районной планировки, местные Советы народных депутатов опираются на проектные материалы районной планировки. В настоящее время в СССР существуют два вида проектных работ по районной планировке: схемы районной планировки и проекты районной планировки. Оба вида работ выполняются последовательно, причем на территориальные объекты различных рангов – в разных масштабах. Схемы и проекты районной планировки заметно отличаются друг от друга по характеру и детальности принимаемых решений, а также каналами, по которым происходит реализация проектных решений.

3.4. Основными объектами для разработки схем районной планировки в соответствии с Инструкцией о составе, порядке разработки, согласования и утверждения схем и проектов районной планировки, планировки и застройки городов, поселков и сельских населенных пунктов (ВСН 38-82) являются края, области, автономные республики и те союзные республики нашей страны, которые не имеют областного деления. Допускается разработка схем районной планировки на группы областей, связанных общностью хозяйственной специализации, проблем перспективного развития и единством систем расселения.

3.5. В качестве объекта для разработки второго этапа районной планировки – проектов районной планировки – устанавливается часть территории области, края,

автономной республики, союзной республики (не имеющей областного деления) — группа из нескольких административных районов или отдельный административный район. Территории, находящиеся в ведении городских Советов городов республиканского, краевого, областного и окружного подчинения, следует рассматривать в качестве самостоятельных единиц и вводить их в состав районов — объектов проектов районной планировки.

3.6. Перечень районов, которые могут быть объектами районной планировки, включает в настоящее время наряду с территориями, границы которых определены административным делением страны (союзные и автономные республики, края, области, отдельные административные районы и горсоветы), территории, границы которых административным делением пока не установлены (группы административных районов).

3.7. Включение в число объектов районной планировки территорий, границы которых законодательно не закреплены, отражает опыт районной планировки. Этот опыт показал, что в тех случаях, когда объектами районной планировки являются территории, прилегающие к большим городам, районы формирования крупных промышленных комплексов, курортные районы, районы крупного гидротехнического и мелиоративного строительства, решение основных задач районной планировки требует выхода за границы отдельных административных районов. Это требование отражает объективные процессы формирования внутриобластных, внутрикраевых, внутриреспубликанских районов (экономических микрорайонов).

3.8. В настоящее время система работ по составлению проектов районной планировки, как и работ по составлению схем районной планировки, нацелена на сплошной охват территории страны. Предполагается, что каждый административный район должен быть охвачен проектом районной планировки. Достаточно апробированы четыре варианта организации разработки проектов районной планировки:

1 — на отдельный административный район;

2 — на группу административных районов, причем основными объектами проектирования являются отдельные административные районы, но решение тех вопросов районной планировки, которые затрагивают интересы смежных районов, выносятся на так называемые увязочные чертежи и соответствующим образом отражаются в пояснительных записках, составляемых для каждого района в отдельности;

3 — на группу административных районов, причем сводная пояснительная записка и все основные чертежи составляются для всей группы административных районов, а затем на их основе выполняются пояснительные записки и проектные планы для отдельных административных районов, входящих в группу;

4 — в два этапа: сначала на группу административных районов, а затем на каждый из административных районов, входящих в группу

Выбор того или иного варианта зависит от типа хозяйственной местности, для которой выполняется проект районной планировки (табл. 2).

3.9. В качестве наиболее общей рекомендации предлагается идти по первому варианту — для экономических микрорайонов, расположенных в хозяйственных местностях типа I, по второму варианту — для экономических микрорайонов, расположенных в хозяйственных местностях типа II, по третьему варианту — для экономических микрорайонов, расположенных в хозяйственных местностях ти-

Т а б л и ц а 2

Тип	Освоенность	Функциональная характеристика	Сетевая характеристика
I	С выборочным хозяйственным освоением, нацеленным на использование природных ресурсов, очаговым расселением, пониженной плотностью населения (плотность сельского населения 1,5 чел. на 1 км ² и ниже)	Резервные территории Территории лесопромышленные и лесопромысловые Территории с экстенсивным сельским хозяйством Территории с очаговым развитием промышленных производств, использующих ископаемое сырье	Городская сеть может быть представлена поселками и городами различной величины: малыми, средними, большими. Административные районы не связаны друг с другом
II	С относительно равномерным хозяйственным (главным образом сельскохозяйственным) освоением и расселением	Сельскохозяйственные и сельскохозяйственно-промышленные территории. Промышленные пункты специализированы, как правило, на переработке местного сельскохозяйственного сырья	Городская сеть отсутствует или может быть представлена одним или несколькими городами, поселками городского типа. Административные районы мало связаны друг с другом. Однако в ряде случаев уже выявляется город, претендующий на то, чтобы в перспективе стать объединяющим центром хозяйственной местности
III	С относительно равномерным хозяйственным (главным образом промышленным) освоением и расселением	Промышленно-сельскохозяйственные и промышленные территории. Наряду с отраслями промышленности, перерабатывающими местное минеральное и сельскохозяйственное сырье, значительное развитие приобретает перерабатывающая промышленность, не связанная с местной сырьевой базой. Сельское хозяйство частично ориентировано на снабжение местного городского населения	Имеется несколько городов и среди них город-центр, распространяющий свое непосредственное влияние на прилегающие административные районы
IV	С интенсивным хозяйством и расселением в форме агломерации	Крупные районы обрабатывающей промышленности с развитием в ряде случаев добывающей промышленности Крупные районы топливодобывающей или металлургической промышленности Сельское хозяйство заметно ориентировано на снабжение местного городского населения	Имеется город с населением св. 500 тыс. чел., доминирующий над прилегающими административными районами, и идет формирование агломерации. Сфера трудовых поездок населения распространяется на значительную часть хозяйственной местности

па III, и по четвертому варианту — для экономических микрорайонов, расположенных в хозяйственных местностях типа IY. Распределение экономических микрорайонов по типам хозяйственных местностей приведено в прил. 3.

3.10. Четырехчленная типология хозяйственных местностей соответствует рекомендуемому числу вариантов разработки проектов районной планировки. При этом к каждому типу хозяйственных местностей относится очень большое число экономических микрорайонов, достаточно различных по степени освоенности, функциональной и сетевой характеристикам.

В связи с этим в прил. 3 дополнительно указывается тип экономического микрорайона СССР. Общая характеристика отдельных типов экономических микрорайонов приводится в прил. 4.

3.11. Определение состава экономических микрорайонов — объектов проектов районной планировки — должно производиться при разработке схем районной планировки. Поскольку экономические микрорайоны представляют собой достаточно динамичные системы, эволюционирующие из одного типа в другой и часто меняющие границы, в процессе проектирования их сетки возможно идти двумя путями:

использовать ранее разработанные сетки внутриобластного, внутрикраевого и внутривнутриреспубликанского районирования, в первую очередь (см. прил. 3); уточнить или заново разрабатывать сетки внутриобластного, внутрикраевого, внутривнутриреспубликанского районирования. Во многих случаях возможно совмещение этих путей: для части территории области, края или республики используется ранее разработанная сетка, а другая часть территории районирована заново.

3.12. В тех случаях, когда сетка внутриобластного, внутрикраевого, внутривнутриреспубликанского районирования разрабатывается заново, следует воспользоваться рекомендациями, содержащимися в прил. 5.

Экономические районы СССР

Экономические районы и входящие в них края, области и республики	Территория, тыс. км ²	Население, млн чел.	
		01.01.1979 г.	01.01.1987 г.
<i>I. Центральный</i>	486	28,9	29,9
Брянская обл.	35	1,5	1,5
Владимирская "	29	1,6	1,6
Ивановская "	24	1,3	1,3
Калининская "	84	1,6	1,6
Калужская "	30	1	1
Костромская "	60	0,8	0,8
Московская "	47	14,4	15,4
Орловская "	25	0,9	0,9
Рязанская "	40	1,4	1,3
Смоленская "	50	1,1	1,1
Тульская "	26	1,9	1,9
Ярославская "	36	1,4	1,5
<i>II. Северный</i>	1466	5,6	5,9
Архангельская обл.	587	1,5	1,5
Вологодская "	146	1,3	1,4
Мурманская "	145	1	1,1
Карельская АССР	172	0,7	0,8
Коми АССР	416	1,1	1,2
<i>III. Северо-Западный</i>	196	7,6	8,2
Ленинградская обл.	86	6,1	6,6
Новгородская "	55	0,7	0,8
Псковская "	55	0,8	0,8
<i>IV. Волго-Вятский</i>	263	8,4	8,4
Горьковская обл.	75	3,7	3,7
Кировская "	121	1,7	1,7
Марийская АССР	23	0,7	0,7
Мордовская "	26	1	1
Чувашская "	18	1,3	1,3
<i>У. Центрально-Черноземный</i>	167	7,8	7,7
Белгородская обл.	27	1,3	1,4
Воронежская "	52	2,5	2,5
Курская "	30	1,4	1,3
Липецкая "	24	1,2	1,2
Тамбовская "	34	1,4	1,3
<i>VI. Поволжский</i>	536	15,7	16,3
Астраханская обл.	44	0,9	1
Волгоградская "	114	2,5	2,6
Куйбышевская "	54	3,2	3,3
Пензенская "	43	1,5	1,5
Саратовская "	100	2,6	2,6
Ульяновская "	37	1,3	1,4
Калмыцкая АССР	76	0,3	0,3
Татарская "	68	3,4	3,6
<i>VII. Северо-Кавказский</i>	355	15,5	16,4
Краснодарский край	84	4,8	5
Ставропольский "	81	2,5	2,8
Ростовская обл.	101	4,1	4,3
Дагестанская АССР	50	1,6	1,8
Кабардино-Балкарская АССР	12	0,7	0,7

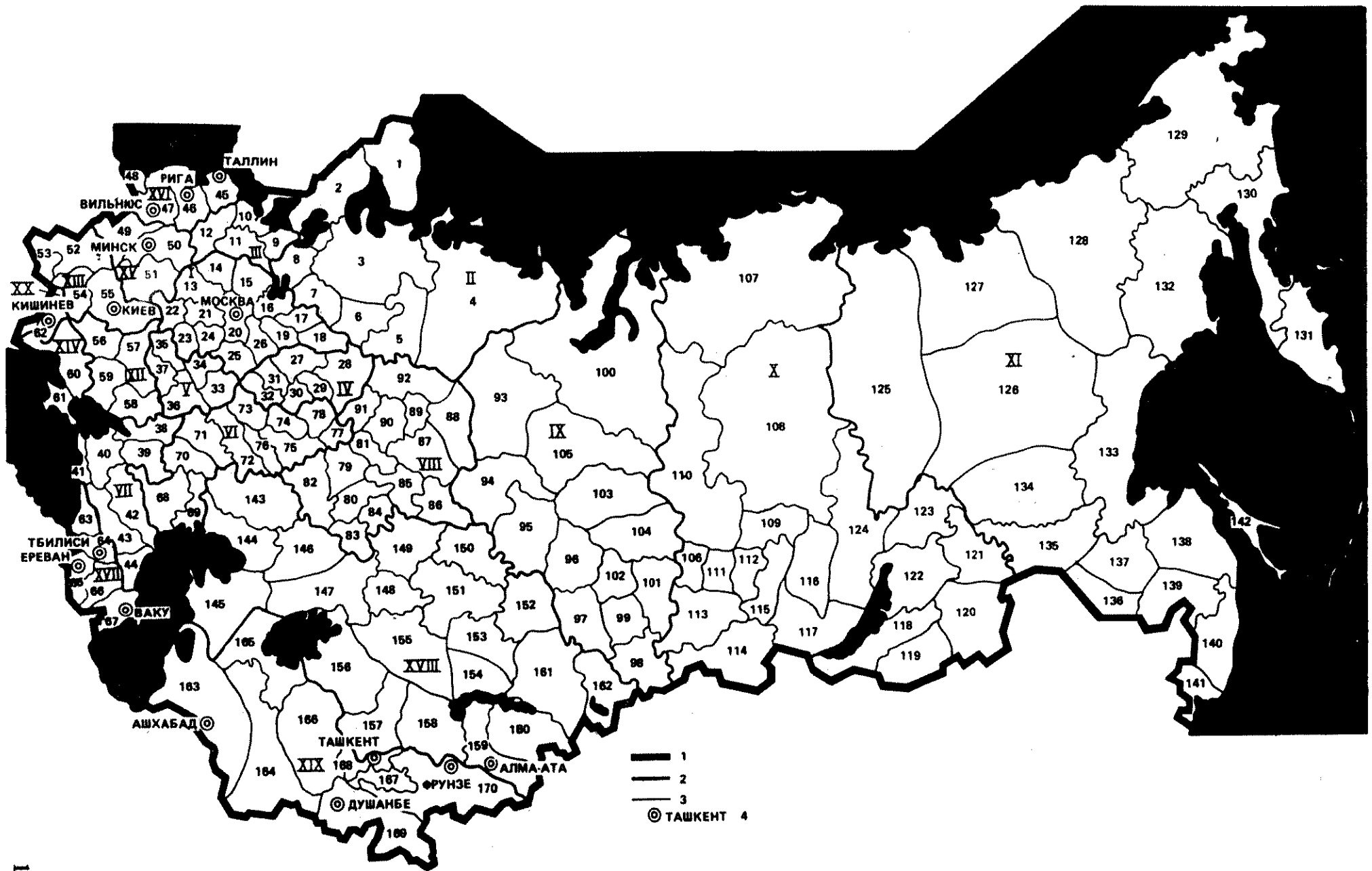
Экономические районы и входящие в них края, области и республики	Территория, тыс. км ²	Население, млн чел.	
		01.01.1979г.	01.01.1987 г.
Северо-Осетинская АССР	8	0,6	0,6
Чечено-Ингушская "	19	1,2	1,2
<i>УИ. Уральский</i>	825	19,4	20,2
Курганская обл.	71	1,1	1,1
Оренбургская "	124	2,1	2,2
Пермская "	161	3	3,1
Свердловская "	195	4,5	4,7
Челябинская "	88	3,4	3,6
Башкирская АССР	144	3,8	3,9
Удмуртская "	42	1,5	1,6
<i>IX. Западно-Сибирский</i>	2427	13,1	14,7
Алтайский край	262	2,7	2,8
Кемеровская обл.	95	3	3,2
Новосибирская "	178	2,6	2,8
Омская "	140	2	2,1
Томская "	317	0,9	1
Тюменская "	1435	1,9	2,8
<i>X. Восточно-Сибирский</i>	4122	8,2	9,0
Красноярский край	2402	3,2	3,5
Иркутская обл.	768	2,6	2,8
Читинская "	431	1,2	1,4
Бурятская АССР	351	0,9	1
Тувинская "	170	0,3	0,3
<i>XI. Дальневосточный</i>	6216	6,9	7,6
Приморский край	166	2	2,2
Хабаровский "	825	1,6	1,8
Амурская обл.	364	0,9	1
Камчатская "	472	0,4	0,4
Магаданская "	1199	0,5	0,5
Сахалинская "	87	0,7	0,7
Якутская АССР	3103	0,8	1
<i>XII. Донецко-Приднепровский</i>	221	21	21,6
Ворошиловградская обл.	27	2,8	2,8
Днепропетровская "	32	3,6	3,9
Донецкая "	26	5,2	5,4
Запорожская "	27	1,9	2,1
Кировоградская "	25	1,2	1,2
Полтавская "	29	1,7	1,7
Сумская "	24	1,5	1,4
Харьковская "	31	3,1	3,1
<i>XIII. Юго-Западный</i>	270	21,6	21,7
Винницкая обл.	26	2	2
Волынская "	20	1	1
Житомирская "	30	1,6	1,5
Закарпатская "	13	1,2	1,2
Ивано-Франковская обл.	14	1,3	1,4
Киевская обл.	29	4,1	4,4
Львовская "	22	2,6	2,7
Ровенская "	20	1,1	1,1
Тернопольская "	14	1,2	1,1
Хмельницкая "	21	1,6	1,5
Черкасская "	21	1,5	1,5

Экономические районы и входящие в них края, области и республики	Территория, тыс. км ²	Население, млн чел.	
		01.01.1979 г.	01.01.1987 г.
Черниговская обл.	32	1,5	1,4
Черновицкая "	8	0,9	0,9
<i>ХГУ. Южный</i>	113	7,1	7,9
Крымская обл.	27	2,2	2,8
Николаевская "	25	1,2	1,3
Одесская "	33	2,5	2,6
Херсонская "	28	1,2	1,2
<i>ХУ. Белорусский</i>	207	9,5	10,1
Брестская обл.	32	1,4	1,4
Витебская "	40	1,4	1,4
Гомельская "	40	1,6	1,7
Гродненская "	25	1,1	1,2
Минская "	41	2,8	3,1
Могилевская "	29	1,2	1,3
<i>ХУГ. Прибалтийский</i>	189	8,2	8,8
Латвийская ССР	64	2,5	2,7
Литовская "	65	3,4	3,6
Эстонская "	45	1,5	1,6
Калининградская обл. РСФСР	15	0,8	0,9
<i>ХУП. Закавказский</i>	187	14,1	15,5
Грузинская ССР	70	5,1	5,3
Районы республиканского подчинения	54	4,1	4,3
Абхазская АССР	9	0,5	0,5
Аджарская "	3	0,4	0,4
Юго-Осетинская АО	4	0,1	0,1
Азербайджанская ССР	87	6	6,8
Районы республиканского подчинения	77	5,6	6,3
Нахичеванская АССР	6	0,2	0,3
Нагорно-Карабахская АО	4	0,2	0,2
Армянская ССР	30	3	3,4
<i>ХУП. Казахстанский</i>	2717	14,8	16,2
Актюбинская обл.	299	0,6	0,7
Алма-Атинская "	105	1,7	2
Восточно-Казахстанская обл.	97	0,9	0,9
Гурьевская обл.	112	0,4	0,4
Джамбулская "	145	0,9	1
Джезказганская "	313	0,4	0,5
Карагандинская "	85	1,3	1,4
Кзыл-Ординская "	228	0,6	0,6
Кокчетавская "	78	0,6	0,7
Кустанайская "	114	0,9	1,1
Мангышлакская "	167	0,3	0,3
Павлодарская "	128	0,8	0,9
Северо-Казахстанская обл.	44	0,6	0,6
Семипалатинская обл.	180	0,8	0,8
Талды-Курганская "	118	0,7	0,7
Тургайская обл.	112	0,3	0,3
Уральская "	151	0,6	0,6
Целиноградская обл.	125	0,8	0,9
Чимкентская "	116	1,6	1,8

Экономические районы и входящие в них края, области и республики	Территория, тыс. км ²	Население, млн чел.	
		01.01.1979 г.	01.01.1987 г.
<i>ХIХ. Среднеазиатский</i>	1276	25,4	31,3
Узбекская ССР	446	15,4	19
Андижанская обл.	4	1,3	1,6
Бухарская "	39	1,3	1,1
Джизакская "	20	0,5	0,7
Кашкадарьинская обл.	28	1,1	1,5
Навойская обл.	111	—	0,6
Наманганская "	8	1,1	1,4
Самаркандская "	16	1,8	2,1
Сурхандарьинская "	21	0,9	1,2
Сырдарьинская обл.	5	0,5	0,6
Ташкентская "	16	3,6	4,2
Ферганская "	7	1,7	2
Хорезмская "	6	0,7	0,9
Каракалпакская АССР	165	0,9	1,1
Киргизская ССР	198	3,5	4,1
Районы республиканского подчинения	19	1,4	1,3
Иссык-Кульская обл.	43	0,4	0,4
Нарынская "	51	0,2	0,3
Ошская "	59	1,5	1,8
Таласская "	26	—	0,3
Таджикская ССР	144	3,8	4,8
Районы республиканского подчинения	29	1,3	1,5
Кулябская обл.	12	0,5	0,6
Курган-Тюбинская обл.	13	0,7	1
Ленинабадская "	26	1,2	1,5
Горно-Бадахшанская АО	64	0,1	0,2
Туркменская ССР	488	2,7	3,4
Ашхабадская обл.	95	0,7	0,9
Красноводская "	138	0,3	0,3
Марьинская "	87	0,6	0,8
Ташаузская "	74	0,5	0,7
Чарджоуская "	94	0,6	0,7
<i>ХХ. Молдавская ССР</i>	34	4	4,2

Рис. 1. Экономические районы и подрайоны СССР (условные обозначения: 1 – граница СССР; 2 – границы экономических районов; 3 – границы экономических подрайонов; 4 – столицы союзных республик)

1–ХХ – номера экономических районов (см. прил. 1); 1–170 – номера экономических подрайонов (см. прил. 2)



**Экономические подрайоны СССР и субрегиональные системы расселения
(перечень подрайонов по О.А. Кибальчичу)**

№ п.п.	Экономический подрайон	Территориальный состав	Площадь, тыс. км ²	Население на 01.01. 1979 г., млн чел.	Наличие и тип субрегиональной системы расселения	Целесообразность (X) разработки ТЭО регионального развития крупного города*
1	2	3	4	5	6	7
<i>Северный экономический район</i>						
1	Кольский	Мурманская обл.	145	1	I	—
2	Карельский	Карельская АССР	172	0,7	—	—
3	Архангельский	Архангельская обл. (частично)	256	1,2	—	—
4	Тимано-Печорский	Ненецкий автономный округ, Коми АССР (частично)	444	0,7	—	—
5	Сыктывкарский	Коми АССР (частично)	150	0,5	—	—
6	Котласский	Вологодская обл. (частично), Архангельская обл. (частично), Кировская обл. (частично)	88	0,4	—	—
7	Вологодский	Вологодская обл. (частично)	60	0,6	—	—
8	Череповецкий	Вологодская обл. (частично)	59	0,6	—	—
<i>Северо-Западный экономический район</i>						
9	Тихвинский	Ленинградская обл. (частично)	34	0,3	I	X
10	Ленинградский	То же	52	5,8		
11	Новгородский	Новгородская обл.	55	0,7	II	—
12	Псковский	Псковская "	55	0,8		
<i>Центральный экономический район</i>						
13	Смоленский	Смоленская обл.	50	1,1	—	—
14	Западно-Калининский	Калининская обл. (частично)	38	0,6	—	—
15	Центрально-Калининский	То же	46	1	—	—
16	Ярославский	Ярославская обл.	36	1,4	II	X
17	Западно-Костромской	Костромская обл. (частично)	22	0,5	—	—
18	Восточно-Костромской	То же	38	0,3	—	—
19	Ивановский	Ивановская обл.	24	1,3	I	—
20	Московский	Московская "	47	14,4	I	X
21	Калужский	Калужская "	30	1	—	—
22	Брянский	Брянская "	35	1,5	—	—
23	Орловский	Орловская "	25	0,9	I	—
24	Тульский	Тульская "	26	1,9	II	X
25	Рязанский	Рязанская "	40	1,4	—	—
26	Владимирский	Владимирская обл.	29	1,6	I	—
<i>Волго-Вятский экономический район</i>						
27	Горьковский	Горьковская обл. (частично)	48	2,9	I	—
28	Кировский	Кировская обл. (частично)	90	1,5	—	—
29	Марийский	Марийская АССР	23	0,7	—	—
30	Чувашский	Чувашская "	18	1,3	—	—
31	Арзамасский	Горьковская обл. (частично)	27	0,7	—	—
32	Мордовский	Мордовская АССР	26	1	—	—
<i>Центрально-Черноземный экономический район</i>						
33	Тамбовский	Тамбовская обл.	34	1,4	II	—
34	Липецкий	Липецкая "	24	1,2	—	—
35	Курский	Курская "	30	1,4	—	X
36	Воронежский	Воронежская "	52	2,5	—	—
37	Белгородский	Белгородская "	27	1,3	—	—
<i>Северо-Кавказский экономический район</i>						
38	Северо-Ростовский	Ростовская обл. (частично)	54	3,3	I	—
39	Южно-Ростовский	То же	47	0,8	II	—
40	Краснодарский	Краснодарский край (частично)	71	3,8	—	—
41	Сочинский	То же	13	1	—	—
42	Ставропольский	Ставропольский край (частично), Дагестанская АССР (частично)	82	2,3	—	—
43	Горно-кавказский	Карачаево-Черкесская АО, Кабардино-Балкарская АССР, Северо-Осетинская АССР, Чечено-Ингушская АССР	54	2,8	—	—
44	Горно-дагестанский	Дагестанская АССР (частично)	35	1,5	—	—

№ п.п.	Экономический подрайон	Территориальный состав	Площадь, тыс. км ²	Население на 01.01.1979 г., млн чел.	Наличие и тип субрегиональной системы расселения	Целесообразность (X) разработки ТЭО регионального развития крупного города*
1	2	3	4	5	6	7
<i>Прибалтийский экономический район</i>						
45	Эстонский	Эстонская ССР	45	1,5	I	—
46	Латвийский	Латвийская "	64	2,5	—	—
47	Литовский	Литовская "	65	3,4	II	—
48	Калининградский	Калининградская обл.	15	0,8	I	—
<i>Белорусский экономический район</i>						
49	Западно-Белорусский	Брестская и Гродненская области	57	2,5	—	—
50	Минский	Минская и Витебская области	81	4,2	I	—
51	Восточно-Белорусский	Гомельская и Могилевская области	70	2,8	—	—
<i>Юго-Западный экономический район</i>						
52	Львовский	Львовская обл. (частично), Волынская, Ровенская и Тернопольская области	60	5,2	I	—
53	Карпатский	Львовская обл. (частично), Закарпатская, Ивано-Франковская и Черновицкая области	41	4,1	II	—
54	Подольский	Винницкая и Хмельницкая области	47	3,6	—	—
55	Киевский	Киевская, Житомирская и Черниговская области	91	7,2	I	—
56	Среднеднепровский	Черкасская и Кировоградская области, Полтавская обл. (частично)	58	4,3	—	—
<i>Донецко-Приднепровский экономический район</i>						
57	Харьковский	Харьковская и Сумская области, Полтавская обл. (частично)	72	4,8	I	—
58	Украинский Донбасс	Донецкая и Ворошиловградская области	53	7,9	II	—
59	Днепропетровско-Запорожский	Днепропетровская и Запорожская области	59	5,6	II	—
<i>Южный экономический район</i>						
60	Одесско-Нижнеднепровский	Одесская, Николаевская и Херсонская области	86	5	—	—
61	Крымский	Крымская обл.	27	2,2	II	—
<i>Молдавская ССР</i>						
62	Молдавский	Молдавская ССР	34	3,9	—	—
<i>Закавказский экономический район</i>						
63	Западно-Грузинский	Грузинская ССР (частично)	32	2,2	II	—
64	Восточно-Грузинский	То же	38	2,8	I	—
65	Армянский	Армянская ССР	30	3	II	—
66	Западно-Азербайджанский	Азербайджанская ССР (частично), Нахичеванская АССР	46	2,3	II	—
67	Восточно-Азербайджанский	Азербайджанская ССР (частично)	41	3,7	I	—
<i>Поволжский экономический район</i>						
68	Калмыцкий	Калмыцкая АССР	76	0,3	—	—
69	Волго-Ахтубинский	Астраханская обл.	44	0,9	—	—
70	Южно-Волгоградский	Волгоградская обл. (частично)	46	1,6	—	—
71	Северо-Волгоградский	То же	68	0,9	—	—
72	Южно-Саратовский	Саратовская обл. (частично)	66	1,9	—	—
73	Пензенский	Пензенская обл.	43	1,5	—	—
74	Ульяновский	Ульяновская "	37	1,3	—	—
75	Куйбышевский	Куйбышевская обл.	54	3,1	II	X
76	Северо-Саратовский	Саратовская обл. (частично)	34	0,6	—	—
77	Восточно-Татарский	Татарская АССР (частично)	29	1,3	II	—
78	Западно-Татарский	То же	39	2,1	—	—
<i>Уральский экономический район</i>						
79	Центрально-Башкирский	Башкирская АССР (частично)	60	2,4	—	—
80	Горно-Башкирский	То же	45	0,4	—	—

№ п.п.	Экономический подрайон	Территориальный состав	Площадь, тыс. км ²	Население на 01.01. 1979 г., млн чел.	Наличие и тип субрегиональной системы расселения	Целесообразность (X) разработки ТЭО регионального развития крупного города*
1	2	3	4	5	6	7
81	Северо-Башкирский	Башкирская АССР (частично)	39	1	—	—
82	Западно-Оренбургский	Оренбургская обл. (частично)	85	1,4	—	—
83	Орский	То же	39	0,7	—	—
84	Магнитогорский	Челябинская обл. (частично)	27	0,6	—	—
85	Челябинский	То же	61	2,8	I	—
86	Курганский	Курганская обл.	71	1,1	—	—
87	Центрально-Уральский	Свердловская обл. (частично)	101	4	II	—
88	Северо-Уральский	То же	94	0,5	II	—
89	Горно-заводский	Пермская обл. (частично)	34	0,8	—	—
90	Центрально-Пермский	То же	58	2	I	—
91	Удмуртский	Удмуртская АССР	42	1,5	—	—
92	Северо-Пермский	Пермская обл. (частично)	69	0,2	—	—
<i>Западно-Сибирский экономический район</i>						
93	Западный Ханты-Мансийский	Тюменская обл. (частично)	275	0,2	—	—
94	Тюменский	То же	162	1,2	—	—
95	Омский	Омская обл.	140	2	—	—
96	Западно-Новосибирский	Новосибирская обл. (частично)	127	0,6	—	—
97	Западно-Алтайский	Алтайский край (частично)	99	1	—	—
98	Горно-Алтайский	Горно-Алтайская автономная обл.	93	0,2	—	—
99	Восточно-Алтайский	Алтайский край (частично)	70	1,5	—	—
100	Ямало-Ненецкий	Ямало-Ненецкий автономный округ	750	0,2	—	—
101	Кузбасский	Кемеровская обл.	95	3	II	—
102	Восточно-Новосибирский	Новосибирская обл. (частично)	51	2	I	—
103	Северо-Томский	Томская обл. (частично)	117	0,1	—	—
104	Южно-Томский	То же	200	0,8	—	—
105	Средне-Обский	Тюменская обл. (частично)	248	0,4	—	—
<i>Восточно-Сибирский экономический район</i>						
106	Западно-КАТЭКский	Красноярский край (частично)	47	0,4	—	—
107	Таймырский	Таймырский автономный округ	862	< 0,1	—	—
108	Эвенкийский	Эвенкийский автономный округ	768	< 0,1	—	—
109	Богучанский	Красноярский край (частично)	88	0,1	—	—
110	Енисейский	То же	366	0,2	—	—
111	Центрально-Красноярский	"	46	1	I	—
112	Канский	"	58	0,4	—	—
113	Саянский	Красноярский край (частично)	135	0,8	—	—
114	Тувинский	Тувинская АССР	171	0,3	—	—
115	Тайшетский	Иркутская обл. (частично)	100	0,2	—	—
116	Братско-Усть-Илимский	То же	127	0,6	II	—
117	Иркутско-Черемховский	"	155	1,5	II	—
118	Улан-Удэнский	Бурятская АССР (частично)	142	0,8	—	—
119	Западно-Читинский	Читинская обл. (частично)	143	0,7	—	—
120	Восточно-Читинский	То же	166	0,5	—	—
121	Северо-Читинский	"	170	0,3	—	—
122	Северо-Байкальский	Бурятская АССР (частично)	210	0,1	—	—
123	Бодайбинский	Иркутская обл. (частично)	135	< 0,1	—	—
124	Верхне-Ленский	То же	251	0,1	—	—
<i>Дальневосточный экономический район</i>						
125	Западно-Якутский	Якутская АССР (частично)	619	0,1	—	—
126	Центрально-Якутский	То же	885	0,5	—	—
127	Лено-Янский	"	694	0,1	—	—
128	Индигиро-Колымский	"	655	0,1	—	—
129	Чукотский	Чукотский автономный округ	738	0,1	—	—
130	Корякский	Корякский автономный округ	302	< 0,1	—	—
131	Южно-Камчатский	Камчатская обл. (частично)	170	0,3	—	—
132	Магадано-Оймяконский	Магаданская обл. (частично)	461	0,3	—	—
133	Охотский	Хабаровский край (частично)	423	< 0,1	—	—
134	Южно-Якутский	Якутская АССР (частично)	250	0,1	—	—
135	Западно-Амурский	Амурская обл. (частично)	206	0,2	—	—

№ п.п.	Экономический подрайон	Территориальный состав	Площадь, тыс. км ²	Население на 01.01.1979 г., млн чел.	Наличие и тип субрегиональной системы расселения	Целесообразность (X) разработки ТЭО регионального развития крупного города*
1	2	3	4	5	6	7
136	Зейско-Буреинский	Амурская обл. (частично)	110	0,8	—	—
137	Селемджинско-Ургальский	Амурская обл. (частично), Хабаровский край (частично)	114	0,1	—	—
138	Нижне-Амурский	Хабаровский край (частично)	185	0,5	—	—
139	Хабаровский	То же	150	1,0	—	—
140	Сихотэ-Алиньский	Приморский край (частично)	117	0,4	—	—
141	Южно-Приморский	То же	49	1,6	I	—
142	Сахалинский	Сахалинская обл.	87	0,6	—	—
<i>Казахстанский экономический район</i>						
143	Уральский	Уральская обл.	151	0,6	—	—
144	Гурьевско-Эмбинский	Гурьевская "	112	0,4	—	—
145	Мангышлакский	Мангышлакская обл.	167	0,2	—	—
146	Актюбинский	Актюбинская обл. (частично)	142	0,5	—	—
147	Иргизский	То же	157	0,1	—	—
148	Тургайский	Тургайская обл. (частично)	88	0,2	—	—
149	Кустанайский	Кустанайская обл.	114	0,9	—	—
150	Северо-Казахстанский	Северо-Казахстанская и Кокчетавская области	122	1,2	—	—
151	Целиноградский	Целиноградская обл., Тургайская обл. (частично)	149	0,9	—	—
152	Павлодар-Экибастузский	Павлодарская обл.	127	0,8	II	—
153	Карагандинский	Карагандинская обл.	85	1,2	—	—
154	Балхашский	Джезказганская обл. (частично)	124	0,2	—	—
155	Джезказганский	Джезказганская обл. (частично)	189	0,3	—	—
156	Кзыл-Ординский	Кзыл-Ординская обл.	228	0,6	—	—
157	Чимкентский	Чимкентская "	116	1,6	I	—
158	Каратау-Джамбулский	Джамбулская "	145	0,9	—	—
159	Алма-Атинский	Алма-Атинская "	105	1,8	—	—
160	Талды-Курганский	Талды-Курганская обл.	118	0,7	—	—
161	Семипалатинский	Семипалатинская "	180	0,8	—	—
162	Усть-Каменогорский	Восточно-Казахстанская обл.	97	0,9	—	—
<i>Среднеазиатский экономический район</i>						
163	Западно-Туркменский	Ашхабадская и Красноводская области	234	1	—	—
164	Восточно-Туркменский	Марыйская, Чарджоуская и Ташаузская области	254	1,7	—	—
165	Нижне-Амударьинский	Каракалпакская АССР, Хорезмская обл.	171	1,6	—	—
166	Заравшанский	Бухарская, Навоийская, Самаркандская, Кашкадарьинская и Сурхандарьинская области	216	5,3	—	—
167	Ферганский	Ферганская, Андижанская и Наманганская области	19	4,1	II	—
168	Ташкентский	Ташкентская, Сырдарьинская и Джизакская области	41	4,5	I	—
169	Таджикский	Таджикская ССР	143	3,8	—	—
170	Киргизский	Киргизская ССР	198	3,5	—	—

* ТЭО регионального развития крупного города – новая форма градостроительного проектирования, совмещающая в себе разработку схемы районной планировки и генерального плана крупного города. Объекты для разработки выделены только для территории РСФСР с учетом эксцентриситета областного центра.

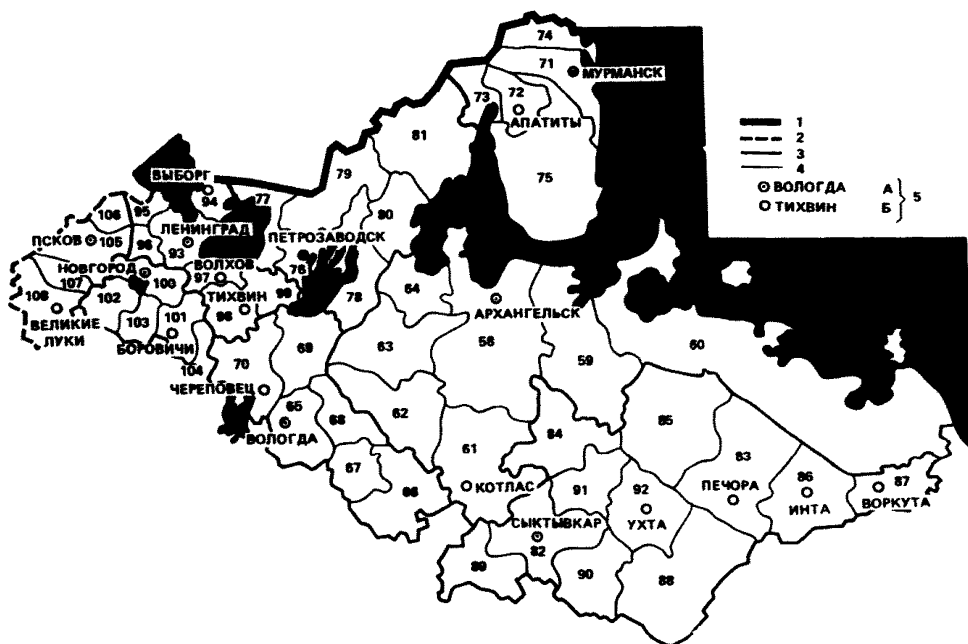


Рис. 3. Экономические микрорайоны Северного и Северо-Западного экономических районов (условные обозначения: 1 – граница СССР; 2 – границы союзных республик; 3 – границы областей и АССР; 4 – границы экономических микрорайонов; 5 – центры экономических микрорайонов с населением св. 50 тыс. чел.)

А – центры областей и АССР; Б – города-центры с населением св. 50 тыс. чел.; 58–108 – экономические микрорайоны

УСЛОВНЫЕ ОБОЗНАЧЕНИЯ

Производственная специализация*

М – машиностроение и металлообработка; Л – легкая промышленность; Н₁ – нефтегазодобывающая промышленность; Н₂ – нефтегазоперерабатывающая промышленность; Э₁ – топливная промышленность; Э₂ – электроэнергетика; Ч₁ – добыча руд черных металлов; Ч₂ – черная металлургия; Ц₁ – добыча руд цветных металлов; Ц₂ – цветная металлургия; Х₁ – добыча химического сырья; Х₂ – производство химической продукции; С – промышленность строительных материалов; П – пищевая промышленность; Д₁ – лесозаготовка; Д₂ – деревообработка; Д₃ – целлюлозно-бумажная и лесохимическая промышленность; Р – рыбная промышленность; Ох – охота; З – растениеводство (зерновые культуры); Тн – растениеводство (технические культуры, кроме льна и хлопчатника); Лн – льноводство; Хл – хлопководство; К – картофелеводство и овощеводство; Б – бахчеводство; В – виноградарство, садоводство, плодоводство; Ж₁ – скотоводство; Ж₂ – свиноводство; Ж₃ – овцеводство; Ж₄ – другие виды животноводства; Ол – оленеводство; Ш – шелководство; Кр – курортное хозяйство.

* По Атласу СССР. – М.: ГУГК, 1984 и Природно-сельскохозяйственное районирование и использование земельного фонда в СССР. – М.: Колос, 1983.

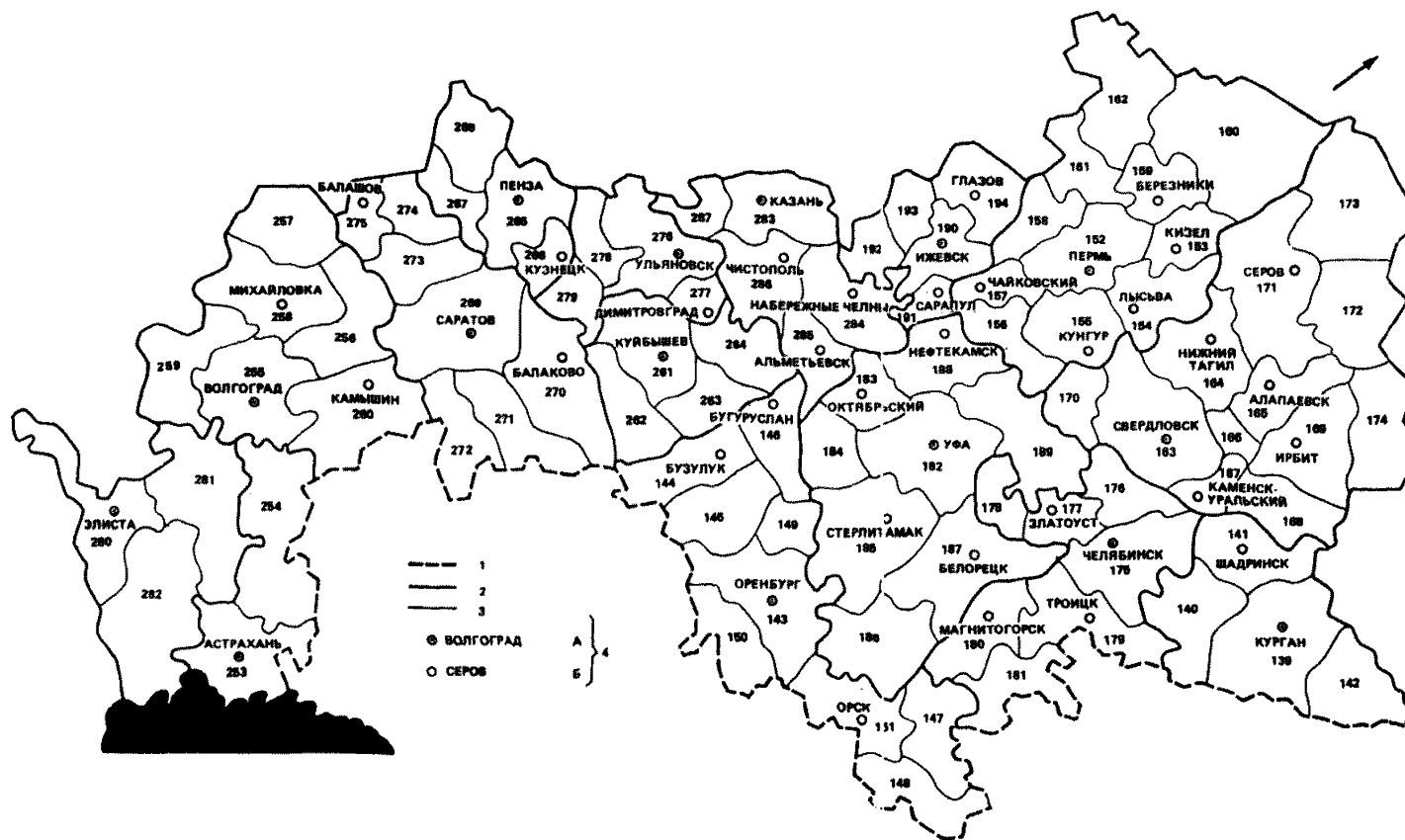


Рис. 4. Экономические микрорайоны Поволжского и Уральского экономических районов (условные обозначения см. на рис. 2)

А — центры областей и АССР; Б — города-центры с населением св. 50 тыс. чел.; 139–194, 253–287 — экономические микрорайоны

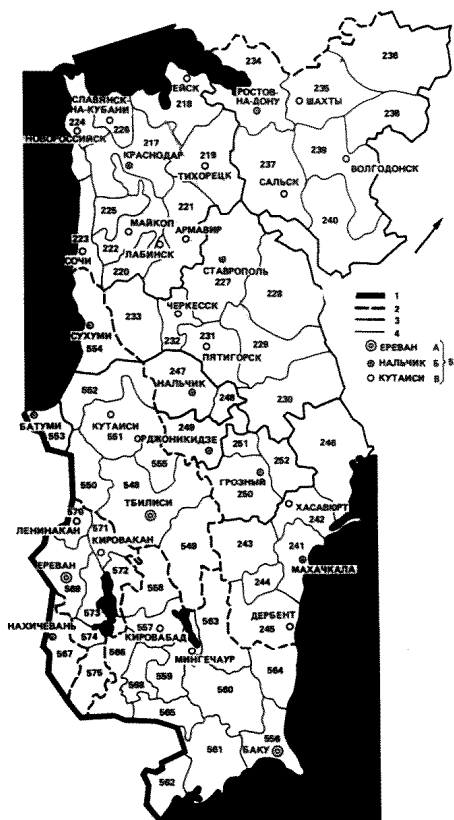


Рис. 5. Экономические микрорайоны Северо-Кавказского и Закавказского экономических районов (условные обозначения см. на рис. 3, кроме 3 – границы краев, областей и АССР)

А – столицы союзных республик; Б – центры краев, областей, АССР; В – город-центры с населением св. 50 тыс. чел.; 217–522, 548–575 – экономические микрорайоны

Рис. 6. Экономические микрорайоны Западно-Сибирского, Восточно-Сибирского и Дальневосточного экономических районов (условные обозначения см. на рис. 5, кроме 5 – центры краев, областей, АССР)
 288–420 – экономические микрорайоны



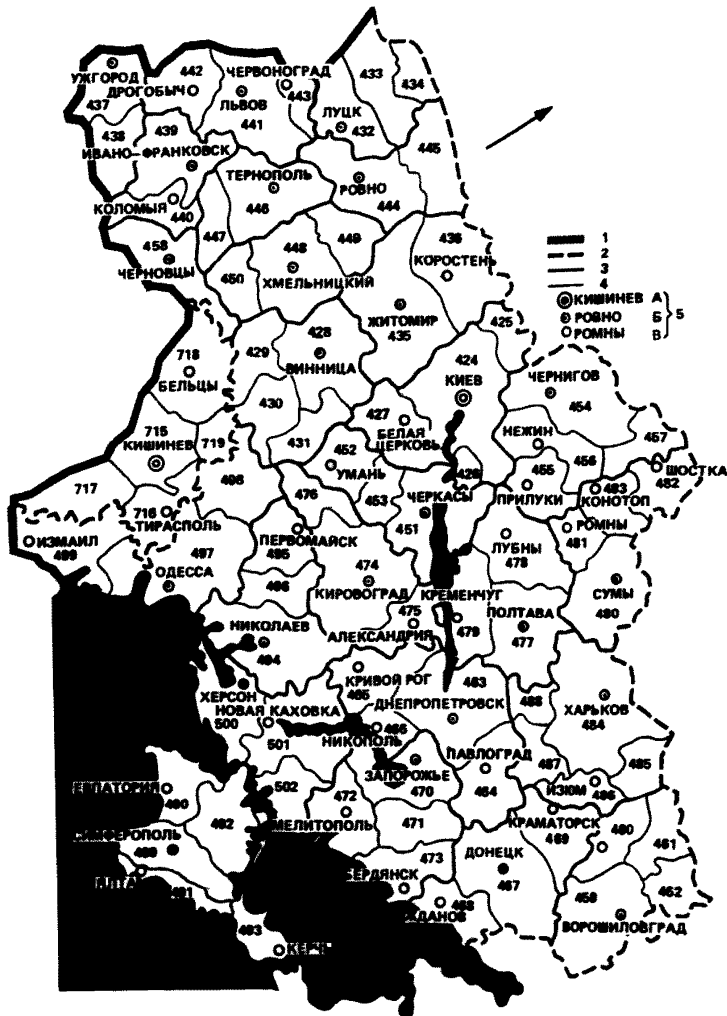


Рис. 7. Экономические микрорайоны Украинской ССР и Молдавской ССР (условные обозначения см. на рис. 5, кроме 3 – границы областей)

А – столицы союзных республик; Б – центры областей; В – города-центры с населением св. 50 тыс. чел.; 424–502, 715 – 719 – экономические микрорайоны

Типы ГСНМ

СР – средние развитые; СМ – средние менее развитые; СС – средние складывающиеся; КР – крупные развитые; КМ – крупные менее развитые; КС – крупные складывающиеся; КрР – крупнейшие развитые; КрМ – крупнейшие менее раз-

Рис. 9. Экономические микрорайоны Казахстанского и Среднеазиатского экономических районов (условные обозначения см. на рис. 3, кроме 5)

А – столицы союзных республик; Б – центры областей и АССР; 576–714 – экономические микрорайоны



I. Центральный экономический район

№ п.п.	Экономические микро-районы (ЭМ), города республиканского и областного подчинения (административные районы)	Площадь ЭМ, тыс. км ²	Население ЭМ, тыс. чел.			Города, население, тыс. чел.	Производственная специализация ЭМ	Тип ЭМ табл. 2 прил. 4	Первоочередные групповые системы населенных мест (ГСНМ)			
			всего	в том числе					наименование	площадь, тыс. км ²	насе-ление, тыс. чел.	тип
				плотность, чел./км ²	город-ское							
1	2	3	4	5	6	7	8	9	10	11	12	13
Брянская область												
1	Брянский Брянск, Дятьково (Брянский, Дятьковский, Клетнянский, Жуковский, Дубровский, Рогнединский, Брасовский, Карачевский, Навлинский, Почепский, Трубчевский, Выгоничский)	18	921 51	649 15	272 15	Брянск — 394, Дятьково, Карачев, Жуковка, Почеп, Трубчевск, Фокино	М Л Э ₁ X ₁ X ₂ С П Д ₂ Лн К Ж ₁ Ж ₂	III 10а	Брянская	13	834	КР АБ
2	Клинцовский Клины, Новозыбков (Новозыбковский, Клинцовский, Красногорский, Климовский)	7	287 41	142	145 21	Клины — 67, Новозыбков, Злынка	МЛЭ ₁ ПД ₂ КЖ ₁ Ж ₂	II 7	—	—	—	—
3	Унечский (Погарский, Стародубский, Унечский, Суражский, Мглинский)	6	225 37	69	156 26	Унеча, Стародуб, Сураж, Мглин	ПД ₃ ТнКЖ ₁ Ж ₂	II 6а	—	—	—	—
4	Севский (Севский, Суземский, Комаричский)	4	74 19	28	46 12	Севск	ПТнКЖ ₁	II 6б	—	—	—	—
Владимирская область												
5	Владимирский Владимир, Собинка, Суздаль (Суздальский, Собинский, Камешковский, Судогодский, Петушинский, Юрьев-Польский).	10	631 63	487	144 14	Владимир — 296, Собинка, Юрьев-Польский, Лакинск, Петушки, Покров, Камешково, Судогда, Суздаль	МЛЭ ₂ X ₂ СПЖ ₁ Ж ₂	III 9а	Владимир-ская	10	631	СР АБ
6	Александровский Александров, Кольчугино (Александровский, Киржачский, Кольчугинский)	4	233 58	185	48 12	Александров — 60, Кольчугино, Киржач, Струнино, Карабаново	МЛЖ ₁ Ж ₂	III 8а	—	—	—	—
7	Ковровский Ковров, Вязники, (Ковровский, Вязниковский, Гороховецкий)	6	322 54	246	76 13	Ковров — 143, Вязники, Гороховец	МЛСКЖ ₁	III 9а	—	—	—	—
8	Муромский Муром (Селивановский, Муромский, Меленковский)	5	252 51	156	96 19	Муром — 115, Меленки	МЛД ₂ КЖ ₁	III 9а	Муром-ская	5	252	СМ АБ
9	Гусь-Хрустальный Гусь-Хрустальный (Гусь-Хрустальный)	4	142 35	112	30 8	Гусь-Хрустальный — 72	ЛЭ ₁ X ₂ СКЖ ₁	III 3	—	—	—	—
Ивановская область												
10	Ивановский Иваново, Шуя, Тейково, Фурманов (Ивановский, Фурмановский, Шуйский, Савинский).	9	877 97	758	119 13	Иваново — 464, Шуя — 72, Тейково, Родники, Фурма-	МЛЭ ₁ Э ₂ ПКЖ ₁ Ж ₂	III 10а	Иванов-ская (ос-новная часть, см. также п. 12)	9	877	—

№ п.п.	Экономические микро-районы (ЭМ), города республиканского и областного подчинения (административные районы)	Площадь ЭМ, тыс. км ²	Население ЭМ, тыс. чел.			Города, население, тыс. чел.	Производственная специализация ЭМ	Тип ЭМ табл. 2 прил. 4	Первоочередные групповые системы населенных мест (ГСНМ)				
			всего	в том числе					наименование	площадь, тыс. км ²	насе-ление, тыс. чел.	тип	
				плотность, чел./км ²	городское								сельское
1	2	3	4	5	6	7	8	9	10	11	12	13	
	Тейковский, Комсомольский, Родниковский)					нов, Кохма, Приволжск, Комсомольск, Плётс							
11	Кинешемский Кинешма, Вичуга, (Заволжский, Кинешемский, Вичугский)	4	250 62	201	49 12	Кинешма – 102, Вичуга – 52, Заволжск, Наволоки	МЛХ ₂ Д ₂ ЛнКЖ ₁ Ж ₂	III 9а	Ивановская в целом Кинешемская (основная часть, см. также п. 12)	10 4	892 250	КР АБ —	
12	Юрвецкий (Сокольский, Юрвецкий, Лухский, Пу- чежский, Пестяковский, Южский, Палехский)	9	154 17	82	72 8	Южа, Юрвец, Пучеж	ЛЭ ₁ ЛнКЖ ₁ Ж ₂	III 8б	Кинешемская в целом Ивановская (часть, см. также п. 10)	5 1	277 15	СР Ав —	
13	Нерльский (Ильинский, Гаврилово-Посадский)	2	39 20	12	27 13	Гаврилово-Посад	ЛКЖ ₁ Ж ₂	II 6б	п. 10) Кинешемская (часть, см. также п. 11)	1	27	—	
14	Калининская область Калинин, Конаково, Торжок (Конаковский, Калининский, Рамешковский, Лихославльский, Кувшиновский, Торжокский, Старицкий)	19	753 44	583	170 10	Калинин – 415, Торжок, Конаково, Кувшиново, Лихославль, Старица	Х ₂ СД ₃ ЛнКЖ ₁ Ж ₂	III 10а	Калининская	17	723	КМ Ав —	
15	Кимрский Кимры, Кашин (Кашинский, Кимрский, Калязинский, Кесовогорский)	7	152 22	96	56 8	Кимры – 58, Кашин, Калязин	МЛЛнКЖ ₁ Ж ₂	III 8б	—	—	—	—	
16	Бежецкий Бежецк (Весьегонский, Сандовский, Краснохолмский, Бежецкий, Сонковский, Максатихинский, Молоковский, Лесной)	14	169 12	65	104 7	Бежецк, Весьегонск, Красный Холм	МД ₂ ЛнКЖ ₁ Ж ₂	II 6в	—	—	—	—	
17	Вышневолоцкий Вышний Волочек, Бологое (Бологовский, Удомельский, Вышневолоцкий, Спировский, Фировский)	12	232 19	156	76 6	Вышний Волочек – 72, Бологое	МЛЭ ₁ Э ₂ СПД ₁ ЛнКЖ ₁ Ж ₂	III 8б	—	—	—	—	
18	Осташковский Осташков (Осташковский, Селижаровский, Пеновский)	8	67 8	40	27 3	Осташков	ЛД ₁ ЛнКЖ ₁ Ж ₂	III 8б	—	—	—	—	

№ п.п.	Экономические микрорайоны (ЭМ), города республиканского и областного подчинения (административные районы)	Площадь ЭМ, тыс. км ²	Население ЭМ, тыс. чел.			Города, население, тыс. чел.	Производственная специализация ЭМ	Тип ЭМ табл. 2 прил. 4	Первоочередные групповые системы населенных мест (ГСНМ)			
			всего		в том числе				наименование	площадь, тыс. км ²	население, тыс. чел.	тип
			плотность, чел./км ²	городское								
1	2	3	4	5	6	7	8	9	10	11	12	13
19	<i>Ржевский</i> Ржев (Ржевский, Зубовский, Оленинский)	8	131 13	80	51 5	Ржев – 69, Зубцов	МЛЛнКЖ ₁ Ж ₂	III 86	–	–	–	–
20	<i>Нелидовский</i> Нелидово (Западно-Двинский, Нелидовский, Бельский, Жарковский)	9	93 10	54	39 4	Нелидово, Западная Двина, Белый	Э ₁ СД ₂ ЛнКЖ ₁ Ж ₂	III 86	–	–	–	–
21	<i>Торопецкий</i> (Торопецкий, Андреапольский)	7	53 8	26	27 4	Торопец, Андреаполь	СПД ₂ Ж ₁ Ж ₂	II 7	–	–	–	–
22	Калужская область <i>Калужский</i> Калуга, Обнинск (Медынский, Боровский, Малоярославецкий, Жуковский, Юхновский, Дзержинский, Ферзиковский, Тарусский, Бабынинский, Перемышльский)	13	676 52	471	205 16	Калуга – 265, Обнинск – 73, Малоярославец, Кондрово, Балабаново, Боровск. Мещино, Юхнов, Таруса	МЛЭ, Э ₂ ПД ₂ Д ₃ ЛнКЖ ₁ Ж ₂	III 9а	Калужско-Обнинская ¹	13	676	СР АВ
23	<i>Козельский</i> (Мосальский, Мещовский, Сухиничский, Козельский)	5	113 23	57	56 11	Козельск, Сухиничи, Мещовск, Мосальск	МЛЭ ₁ СПЛнКЖ ₁ Ж ₂	III 8а	–	–	–	–
24	<i>Людиновский</i> Людиново, Киров (Брятинский, Спас-Деменский, Куйбышевский, Кировский, Людиновский, Думиничский, Жиздринский, Хвастовичский, Ульяновский)	12	217 19	96	121 10	Людиново, Киров, Спас-Деменск, Жиздра	МД ₁ ЛнКЖ ₁ Ж ₂	II 7	–	–	–	–
25	Костромская область <i>Костромской</i> Кострома, Нерехта (Костромской, Красносельский, Нерехтский, Островский, Судиславский, Сусанинский)	10	426 43	328	98 10	Кострома – 255, Нерехта	МЛЭ ₁ Э ₂ ПД ₂ ЛнКЖ ₁ Ж ₂	III 9а	Костромская	10	426	СС АВ
26	<i>Буйский</i> Буй, Галич (Буйский, Галичский, Солигаличский, Чухломский)	12	115 10	61	54 4	Буй, Галич, Солигалич, Чухлома	МХ ₂ ПД ₁ ЛнКЖ ₁ Ж ₂	III 86	–	–	–	–
27	<i>Мантуровский</i> Мантурово, Нея (Антроповский, Кологривский, Макарьевский, Мантуровский, Кадыйский, Межевский, Нейский, Парфеньевский)	23	141 6	61	80 3	Мантурово, Нея, Макарьев, Кологрив	Д ₁ Д ₂ ЛнКЖ ₁ Ж ₂	II 3	–	–	–	–
28	<i>Шарьинский</i> Шарья (Октябрьский, Вохомский, Павинский, Поназыревский, Пыщугский, Шарьинский)	15	122 8	63	59 4	Шарья	Д ₁ Д ₂ ЛнКЖ ₁ Ж ₂	III 3	–	–	–	–

№ п.п.	Экономические микро-районы (ЭМ), города республиканского и областного подчинения (административные районы)	Площадь ЭМ, тыс. км ²	Население ЭМ, тыс. чел.			Города, население, тыс. чел.	Производственная специализация ЭМ	Тип ЭМ табл. 2 прил. 4	Первоочередные групповые системы населенных мест (ГСНМ)			
			всего	в том числе					наименование	площадь, тыс. км ²	насе-ление, тыс. чел.	тип
				плотность, чел./км ²	городское							
1	2	3	4	5	6	7	8	9	10	11	12	13

29	Московская область Московский Москва, Подольск, Люберцы, Серпухов, Электросталь, Мытищи, Калининград, Ногинск, Загорск, Балашиха, Химки, Клин, Щелково, Жуковский, Одинцово, Воскресенск, Павловский Посад, Красногорск, Раменское, Железнодорожный, Долгопрудный, Наро-Фоминск, Пушкино, Дмитров, Чехов, Домодедово, Ивanteeвка, Видное, Солнечногорск, Фрязино, Истра, Звенигород, Лобня, Лыткарино, Пушкино, Реутов, Солнцево, Климовск, Троицк (Балашихинский,	25	13058 522	11836 48	1222	Москва – 7831, Подольск – 202, Люберцы – 160, Мытищи – 141, Серпухов – 140, Электросталь – 139, Калининград – 133, Зеленоград – 130, Ногинск – 119, Балашиха – 118, Химки – 118, Загорск – 107, Одинцово – 101, Щелко-	МЛЭ ₂ Ч ₂ Х ₂ СПД ₂ КЖ ₁ Ж ₂	IУ 10а	Московская (основная часть, см. также пп. 31, 32, 34)	25	13058	–
	кий, Воскресенский, Дмитровский, Домодедовский, Загорский, Истринский, Клинский, Красногорский, Ленинский, Люберецкий, Мытищинский, Наро-Фоминский, Ногинский, Одинцовский, Павлово-Посадский, Подольский, Пушкинский, Раменский, Рузский, Серпуховский, Солнечногорский, Химкинский, Чеховский, Щелковский)					во – 100, Клин – 91, Жуковский – 90, Раменское – 77, Красногорск – 77, Воскресенск – 76, Железнодорожный – 76, Павловский Посад – 70, Пушкино – 69, Долгопрудный – 65, Солнцево – 61, Реутов – 60, Дмитров – 57, Наро-Фоминск – 56, Климовск – 54, Лобня – 52, Чехов – 52, Солнечногорск, Лыткарино, Ивanteeвка, Домодедово, Фрязино, Видное, Дедовск, Истра, Краснозаводск, Красноармейск, Щербинка, Лосино-Петровский, Хотько-			Московская в целом	34	13699	УР Аа

кий, Воскресенский, Дмитровский, Домодедовский, Загорский, Истринский, Клинский, Красногорский, Ленинский, Люберецкий, Мытищинский, Наро-Фоминский, Ногинский, Одинцовский, Павлово-Посадский, Подольский, Пушкинский, Раменский, Рузский, Серпуховский, Солнечногорский, Химкинский, Чеховский, Щелковский)

во – 100, Клин – 91, Жуковский – 90, Раменское – 77, Красногорск – 77, Воскресенск – 76, Железнодорожный – 76, Павловский Посад – 70, Пушкино – 69, Долгопрудный – 65, Солнцево – 61, Реутов – 60, Дмитров – 57, Наро-Фоминск – 56, Климовск – 54, Лобня – 52, Чехов – 52, Солнечногорск, Лыткарино, Ивanteeвка, Домодедово, Фрязино, Видное, Дедовск, Истра, Краснозаводск, Красноармейск, Щербинка, Лосино-Петровский, Хотько-

№ п.п.	Экономические микрорайоны (ЭМ), города республиканского и областного подчинения (административные районы)	Площадь ЭМ, тыс. км ²	Население ЭМ, тыс. чел.			Города, население, тыс. чел.	Производственная специализация ЭМ	Тип ЭМ табл. 2 прил. 4	Первоочередные групповые системы населенных мест (ГСНМ)				
			всего	в том числе					наименование	площадь, тыс. км ²	население, тыс. чел.	тип	
				плотность, чел./км ²	городское								сельское
1	2	3	4	5	6	7	8	9	10	11	12	13	
						во, Гроицк, Апрелевка, Электроугли, Сходня, Яхрома, Пушкино, Электрогорск, Бронницы, Звенигород, Высоковск, Руза, Верея							
30	Волоколамский Волоколамск (Волоколамский, Лотошинский, Шаховской)	5	96 19	43	53 11	Волоколамск	ЛЛНКЖ ₁ Ж ₂	II 7	-	-	-	-	
31	Можайский Можайск (Можайский)	3	73 24	31	42 14	Можайск	МПКЖ ₁ Ж ₂	II 7	Московская (часть, см. также пп. 29, 32, 34)	3	73	-	
32	Ступинский Ступино, Кашира (Каширский, Серебряно-Прудский, Ступинский)	3	222 74	148	74 25	Ступино – 70, Кашира, Ожерелье	МЭ ₂ СД ₃ ЗКЖ ₁ Ж ₂	III 8а	Московская (часть, см. также пп. 29, 31, 34)	2	200	-	
33	Коломенский Коломна, Озеры, Зарайск (Коломенский, Луховицкий, Зарайский, Озерский)	4	336 84	242	94 23	Коломна – 147, Луховицы, Озеры, Зарайск	МЛСПЗКЖ ₁ Ж ₂	III 9а	-	-	-	-	
34	Орехово-Зуевский Орехово-Зуево, Шатура, Егорьевск (Шатурский, Орехово-Зуевский, Егорьевский)	5	478 95	363	115 25	Орехово-Зуево – 132, Егорьевск – 72, Ликино-Дулево, Шатура, Рошаль, Куровское, Дрезна	МЛЭ ₁ Э ₂ Х ₁ Х ₂ КЖ ₁ Ж ₂	III 9а	Московская (часть, см. также пп. 29, 31, 32)	4	368	-	
35	Дубненский Дубна (Талдомский)	2	107 53	95	12 6	Дубна – 55, Талдом	ЛЭ ₂ СЛНКЖ ₁ Ж ₂	III 8б	-	-	-	-	
Орловская область													
36	Орловский Орел, Мценск (Орловский, Мценский, Болховский, Хотынецкий, Урицкий, Шаблыкинский, Залегощенский, Свердловский, Кромский, Глазуновский)	13	630 48	409	221 17	Орел – 305, Мценск, Болхов	МЛЧ ₂ СПЗТнКЖ ₁ Ж ₂	III 10а	Орловская	13	630	СМ Ав	
37	Новосильский (Новосильский, Верховский, Новодеревеньковский)	4	75 19	14	61 15	Новосиль	ПЗТнКЖ ₁ Ж ₂	II 5а	-	-	-	-	
38	Ливенский Ливны (Ливенский, Должанский, Колпнянский, Малоархангельский, Покровский)	7	163 23	62	101 14	Ливны, Малоархангельск	МПЗТнКЖ ₁ Ж ₂	II 6б	-	-	-	-	

№ п.п.	Экономические микрорайоны (ЭМ), города республиканского и областного подчинения (административные районы)	Площадь ЭМ, тыс. км ²	Население ЭМ, тыс. чел.			Города, население, тыс. чел.	Производственная специализация ЭМ	Тип ЭМ табл. 2 прил. 4	Первоочередные групповые системы населенных мест (ГСНМ)				
			всего		сельское				наименование	площадь, тыс. км ²	насе-ление, тыс. чел.	тип	
			плотность чел./км ²	городское									
1	2	3	4	5	6	7	8	9					10
39	Дмитровск-Орловский (Дмитровский)	1	24	7	17	Дмитровск-Орловский	ПЗТнЖ ₁ Ж ₂	I	-	-	-	-	-
			24		17			66					
Рязанская область													
40	Рязанский (Рязанский, Захаровский, Рыбновский, Спасский, Старожилковский, Шиловский, Клепиковский, Пронский, Михайловский)	17	826	573	253	Рязань - 453, Рыбное, Михайлов, Спасск-Рязанский, Спас-Клепик	МЛН ₂ Э ₂ Х ₂ СПЗТнКЖ ₁ Ж ₂	III	Рязанская (основная часть, см. также п. 42)	15	771	-	-
			49		15			10а					
41	Скопинский (Скопин, Милославский)	5	112	52	60	Скопин	МЭ ₁ СЗТнЖ ₁ Ж ₂	II					КС
								7					Ав
42	Ряжский (Кораблинский, Новодеревенский, Ряжский, Сараевский, Ухоловский, Сапожковский)	7	156	63	93	Ряжск, Кораблино	МЛПЗТнЖ ₁ Ж ₂	II	Рязанская (часть, см. также п. 40)	1	31	-	-
			22		13			7					
Смоленская область													
43	Сасовский (Сасово (Кадомский, Пителинский, Сасовский, Чучковский, Шацкий, Путятинский)	7	169	55	114	Сасово, Шацк	МЛПЗТнКЖ ₁ Ж ₂	II					
			24		16			66					
44	Касимовский (Касимовский, Ермишинский)	4	99	51	48	Касимов	МЛКЖ ₁ Ж ₂	IV					
			25		12			8а					
45	Смоленский (Смоленск, Ярцево (Смоленский, Краснинский, Руднянский, Ельнинский, Монастырщинский, Ярцевский, Починковский, Хиславичский, Духовщинский, Велижский, Демидовский, Кардымовский)	25	672	422	250	Смоленск - 276, Ярцево, Рудня, Починок, Демидов, Велиж, Ельня, Духовщина	МЛЭ ₁ Э ₂ СПД ₁ ЛнКЖ ₁ Ж ₂	III	Смоленская	17	576	СР	Ав
			27		10			9а					
46	Сафоновский (Сафонов (Холм-Жирковский, Дорогобужский, Сафоновский)	6	127	83	44	Сафоново - 53, Дорогобуж	МЛЭ ₁ Э ₂ Х ₂ СПД ₁ ЛнКЖ ₁ Ж ₂	III					
			21		7			86					
47	Рославльский (Рославльский, Шумячский, Ершичский)	5	134	78	56	Рославль - 56	МЭ ₁ Э ₂ СПЛнКЖ ₁ Ж ₂	III					
			27		11			8а					
48	Вяземский (Вязьма, Гагарин (Вяземский, Сычевский, Гагаринский, Угранский, Новодугинский, Темкинский)	14	189	89	100	Вязьма - 52, Гагарин, Сычевка	МЛПД ₁ ЛнКЖ ₁ Ж ₂	II					
			13		7			7					

№ п.п.	Экономические микро-районы (ЭМ), города республиканского и областного подчинения (административные районы)	Площадь ЭМ, тыс. км ²	Население ЭМ, тыс. чел.			Города, население, тыс. чел.	Производственная специализация ЭМ	Тип ЭМ табл. 2 прил. 4	Первоочередные групповые системы населенных мест (ГСНМ)				
			всего	в том числе					наименование	площадь, тыс. км ²	насе- ление, тыс. чел.	тип	
				плот- ность, чел/ /км ²	город- ское								сель- ское
1	2	3	4	5	6	7	8	9	10	11	12	13	
Тульская область													
49	Тульский Тула, Алексин, Ще- кино (Заокский, Плав- ский, Алексинский, Ясно- горский, Ленинский, Ду- бенский, Щекинский, Тепло-Огаревский, Ки- реевский)	10	1077	902	175	Тула – 514, Щекино – 70, Алек- син – 67, Киреевск, Ясногорск, Липки, Зо- лохово, Со- ветск	МЛЭ ₁ Э ₂ Ч ₂ Х ₂ СПД ₃ ЗТнКЖ ₁ Ж ₂	ГУ 10а	Тульская (основная часть, см. также п.52)	10	1077	–	–
			108		18				Тульская в целом	15	1629	КР АБ	–
50	Суворовский (Суворовский, Одо- евский, Белёвский, Ар- сеньевский, Чернский)	6	143	68	75	Суворов, Белёв	ЛЭ ₁ Э ₂ СПЗКЖ ₁ Ж ₂	П 7	–	–	–	–	–
51	Ефремовский Ефремов (Волов- ский, Куркинский, Каменский, Ефремов- ский)	5	134	63	71	Ефремов – 53	Х ₂ ПЗТнКЖ ₁ Ж ₂	П 7	–	–	–	–	–
52	Новомосковский Новомосковск, Уз- ловая, Кимовск, Донс- кой, Богородицк (Ве- невский, Узловский, Новомосковский, Ки- мовский, Богородиц- кий)	5	552	455	97	Новомос- ковск – 147, Узло- вая – 65, Кимовск, Донской, Богоро- дицк, Се- веро-За- донск, Со- кольники, Венев	МЛЭ ₁ Э ₂ Х ₂ СПЗТнЖ ₁ Ж ₂	П 9а	Тульская (часть см. также п.49)	5	552	–	–
Ярославская область													
53	Ярославский Ярославль (Некра- совский, Ярославский, Тутаевский, Большо- сельский, Гаврилов-Ям- ский)	8	775	673	102	Ярославль – 597, Тутаев, Гаврилов- Ям	МЛН ₂ Э ₁ Э ₂ Х ₂ ЛнКЖ ₁ Ж ₂	П 10а	Ярослав- ская (ос- новная часть, см. также пп. 55, 56)	8	775	–	–
			97		13				Ярослав- ская в це- лом	14	872	КС АБ	–
54	Андроповский Андропов (Пошехо- нский, Рыбинский, Неко- узский, Брейтовский, Мышкинский)	13	355	269	86	Андропов – 239, Поше- хонье-Во- лодарск	МЭ ₁ Э ₂ СПД ₁ Д ₂ ЛнКЖ ₁ Ж ₂	П 96	Андропов- ская	13	355	СМ АВ	–
55	Переславский Ростов, Переславль- Залесский (Ростовс- кий, Переславский, Бо- рисоглебский)	7	163	99	64	Переславль- Залесский, Ростов	ЛЭ ₁ Х ₂ ПЛнКЖ ₁ Ж ₂	П 8а	Ярославс- кая (часть, см. также пп. 53, 56)	4	60	–	–
56	Даниловский (Любимский, Перво- майский, Даниловский)	5	72	28	44	Данилов, Любим	МД ₁ ЛнЖ ₁	П 66	Ярославс- кая (часть, см. также пп. 53,55)	2	37	–	–
57	Угличский Углич (Угличский)	3	59	39	20	Углич	МЭ ₁ ПЛнКЖ ₁ Ж ₂	П 86	–	–	–	–	–
			20		7								
Всего по Центральному экономическому району		486	28944	22678	6266	–	–	–	–	205	23274	–	–

№ п.п.	Экономические микро-районы (ЭМ), города республиканского, областного и окружного подчинения (административные районы)	Площадь ЭМ, тыс. км ²	Население ЭМ, тыс. чел.			Города, население, тыс. чел.	Производственная специализация ЭМ	Тип ЭМ табл. 2 прил. 4	Первоочередные групповые системы населенных мест (ГСНМ)			
			всего	в том числе					наименование	площадь, тыс. км ²	население, тыс. чел.	тип
1	2	3	4	5	6	7	8	9				
58	Архангельская область Архангельский Архангельск, Северодвинск, Новодвинск, (Виноградовский, Приморский, Пинежский, Холмогорский)	83	762	649	113	Архангельск — 385, Северодвинск — 197, Новодвинск	МЛЭ ₂ ПД ₁ Д ₂ Д ₃ Р	III 106	Архангельская	39	698	КрР А6
59	Мезенский (Мезенский, Лешуконский)	62	34	11	23	Мезень	РОл	I ---	---	---	---	---
60	Ненецкий Нарьян-Мар (Ненецкий автономный округ)	177	<1	28	19	Нарьян-Мар	Э ₁ ПД ₂ РОхОл	I ---	---	---	---	---
61	Котласский Котлас (Вилегодский, Верхнетоемский, Котласский, Красноборский, Ленский)	52	<1	149	94	Котлас — 61, Сольвычегодск	МЭ ₂ СД ₁ Д ₂ Д ₃ Ж ₁	III ---	---	---	---	---
62	Вельский (Вельский, Коношский, Устьянский, Шенкурский)	41	189	92	97	Вельск, Шенкурск,	ПД ₁ Д ₃ Ж ₁	II ---	---	---	---	---
63	Няндомский (Каргопольский, Няндомский, Плесецкий)	45	141	95	46	Няндома	СПД ₁ Д ₃ Ж ₁	I ---	---	---	---	---
64	Онежский Онега (Онежский)	25	51	34	17	Онега	Д ₁ Д ₃ Р	I ---	---	---	---	---
65	Вологодская область Вологодский Вологда, Сокол (Вологодский, Усть-Кубинский, Сокольский, Междуреченский, Грязновецкий)	21	447	318	129	Вологда — 236, Сокол, Грязовец, Кадников	МЛЭ ₁ Э ₂ Д ₃ КЖ ₁ Ж ₂	III 96	Вологодская	15	424	СМ Ав
66	Великоустюгский Великий Устюг (Нюксенский, Великоустюгский, Кичменгско-Городецкий, Никольский, Тарногский)	32	178	55	123	Великий Устюг, Красавино, Никольск	МЛПД ₂ Ж ₁ Ж ₂	II ---	---	---	---	---
67	Тотемский (Тотемский, Бабушкинский)	16	49	9	40	Тотьма	ПлнЖ ₁ Ж ₂	II ---	---	---	---	---
68	Харовский (Вожегодский, Харовский, Сямженский, Верховажский)	17	86	20	66	Харовск	СД ₂ ЛнЖ ₁ Ж ₂	II ---	---	---	---	---
69	Пришекснинский (Вытегорский, Вашкинский, Кирилловский, Белозерский)	28	103	31	72	Вытегра, Белозерск, Кириллов	ПД ₁ ЛнКЖ ₁ Ж ₂	II ---	---	---	---	---
70	Череповецкий Череповец (Череповецкий, Бабаевский, Кадуйский, Устюженский, Чагодощенский, Шекснинский)	31	447	335	112	Череповец — 266, Бабаево, Устюжна	МЭ ₁ Э ₂ Ч ₂ Х ₂ СПД ₁ Д ₂ ЛнКЖ ₁ Ж ₂	III ---	Череповецкая	16	374	СС Ав

№ п.п.	Экономические микрорайоны (ЭМ), города республиканского, областного и окружного подчинения (административные районы)	Площадь ЭМ, тыс. км ²	Население ЭМ, тыс. чел.			Города, население, тыс. чел.	Производственная специализация ЭМ	Тип ЭМ табл. 2 прил. 4	Первоочередные групповые системы населенных мест (ГСНМ)			
			всего	в том числе					наименование	площадь, тыс. км ²	население, тыс. чел.	тип
				плотность, чел./км ²	городское							
1	2	3	4	5	6	7	8	9	10	11	12	13
71	Мурманская область Мурманский Мурманск, Североморск (Кольский)	29	581 20	521 2	60 2	Мурманск – 381, Североморск – 50, Полярный, Кола	МЭ ₂ СД ₂ РОхОл	III 106	Мурманская	20 ²	559	КМ Ав
72	Апатито-Мончегорский Апатиты, Кировск, Мончегорск (Ковдорский)	16	242 15	222 1	20 1	Апатиты – 62, Мончегорск – 51, Кировск, Оленегорск, Ковдор	Э ₂ Ц ₁ Ц ₁ Ц ₂ Х ₁ КЖ ₂	1 2	–	–	–	–
73	Кандалакшский Кандалакша	14	68 5	60 –	8 <1	Кандалакша	Э ₂ Ц ₂ Д ₁ Д ₂ КРЖ ₂	I 2	–	–	–	–
74	Печенгский (Печенгский)	12	52 4	44 –	8 <1	Заполярный	Э ₂ Ц ₁ Ц ₂ С	I 2	–	–	–	–
75	Кольский (Ловозерский, Терский)	74	22 <1	16 –	6 <1	–	РОхОл	I 1	–	–	–	–
76	Карельская АССР Петрозаводский Петрозаводск (Кондопожский, Прионежский, Пряжинский)	20	333 14	295 2	38 2	Петрозаводск – 234, Кондопога	МЭ ₂ СПД ₂ Д ₃ Ж ₁	III 3	Петрозаводская	20	333	СС Ав
77	Сортавальский Сортавала (Ляденпохский, Олонецкий, Питкярантский)	14	112 11	77 4	35 4	Сортавала, Питкяранта, Ляденпохья, Олонец	СПД ₁ Д ₂ Д ₃ КЖ ₁ Ж ₂	III 3	–	–	–	–
78	Медвежьегорский (Пудожский, Медвежьегорский)	29	80 3	43 1	37 1	Медвежьегорск, Пудож	СД ₁ Д ₃ РЖ ₁	I 2	–	–	–	–
79	Западно-Карельский (Суоярвский, Муезерский)	33	49 1	28 –	21 <1	Суоярви	Д ₁ Д ₂ Д ₃	1 2	–	–	–	–
80	Сегежский (Сегежский, Беломорский)	26	91 4	76 –	15 <1	Сегежа, Беломорск	Э ₂ Ц ₂ СД ₁ Д ₂ Д ₃ Р	2 1	–	–	–	–
81	Северо-Карельский (Калевальский, Лоухский, Кемский)	50	71 1	54 –	17 <1	Кемь	Э ₂ Ц ₁ Д ₁	2 1 2	–	–	–	–
82	Коми АССР Сыктывкарский Сыктывкар (Сысольский, Корткеросский, Усть-Вымский, Сыктывдинский)	39	303 8	209 –	94 2	Сыктывкар – 171, Микунь	МЭ ₂ Х ₁ ПД ₁ Д ₂ Д ₃ Ж ₁	III 3	Сыктывкарская	28	241	КС Ав
83	Печорский Печора (Печорский, Усинский)	62	130 2	103 –	27 <1	Печора – 56	Н ₁ Э ₂ СПД ₁ Д ₂ Ол	I 2	–	–	–	–
84	Удорский (Удорский)	36	35 <1	17 –	18 <1	–	Д ₁ Ол	I 1	–	–	–	–
85	Усть-Цилемский (Усть-Цилемский, Ижемский)	60	41 <1	4 –	37 <1	–	МЛПОл	1 1	–	–	–	–
86	Интинский Инта	30	62 2	57 –	5 <1	Инта – 51	МЭ ₁ Э ₂ Д ₂ Ол	1 2	–	–	–	–

№ п.п.	Экономические микро-районы (ЭМ), города республиканского, областного и окружного подчинения (административные районы)	Площадь ЭМ, тыс. км ²	Население ЭМ, тыс. чел.			Города, население, тыс. чел.	Производственная специализация ЭМ	Тип ЭМ табл. 2 прил. 4	Первоочередные групповые системы населенных мест (ГСНМ)			
			всего	в том числе					наименование	площадь, тыс. км ²	население, тыс. чел.	тип
				плотность, чел./км ²	городское							
1	2	3	4	5	6	7	8	9	10	11	12	13
87	Воркутинский Воркута	26	195	193	2	Воркута – 100	МЭ ₁ Э ₂ СПД ₂ Ол	I	Воркутин-ская	20 ²	193	КР
88	Вуктыльский (Вуктыльский, Троицко-Печорский)	40	8 54	29	<1 25	—	Н ₁ П	2 I	—	—	—	АБ
89	Юго-Западный Коми (Прилузский, Койгородский)	24	1 45	1	<1 44	—	Д ₁ Ж ₁	2 II	—	—	—	—
90	Усть-Куломский (Усть-Куломский)	26	2 40	2	2 38	—	Д ₁ Ж ₁	3 I	—	—	—	—
91	Княжпогостский (Княжпогостский)	25	2 39	23	1 16	—	МХ ₁ Д ₂	2 I	—	—	—	—
92	Ухтинский Ухта (Сосногорский)	49	2 174	155	<1 19	Ухта – 87, Сосногорск	МН ₁ Н ₂ Э ₂ Х ₂	2 I	—	—	—	—
			4		<1			2				
Всего по Северному экономическому району		1364	5596	4056	1540	—	—	—	—	158	2822	—

III. СЕВЕРО-ЗАПАДНЫЙ ЭКОНОМИЧЕСКИЙ РАЙОН

№ п.п.	Экономические микро-районы (ЭМ), города республиканского и областного подчинения (административные районы)	Площадь ЭМ, тыс. км ²	Население ЭМ, тыс. чел.			Города, население, тыс. чел.	Производственная специализация ЭМ	Тип ЭМ табл. 2 прил. 4	Первоочередные групповые системы населенных мест (ГСНМ)				
			всего		в том числе				наименование	площадь, тыс. км ²	насе-ление, тыс. чел.	тип	
			плотность, чел./км ²	город-ское	сель-ское								плот-ность, чел./км ²
1	2	3	4	5	6	7	8	9	10	11	12	13	

Ленинградская область

93	Ленинградский Ленинград, Все- воложск, Гатчина, Ки- ровск, Тосно, Сосно- вый Бор (Волосовс- кий, Всеволожский, Гатчинский, Ломоно- сьвский, Тосненский, Кировский)	22	5265	4991	274	Ленинград – 4073, Кол- пино – 114, Пушкин – 90, Гатчи- на – 75, Петродво- рец – 73, Ломоно- сов, Сос- новый Бор, Крон- штадт, Сестро- решк, Все- волжск, Павловск, Тосно, От- радное, Кировск.	МЛЭ ₁ Э ₂ Ч ₂ Ц ₂ Х ₂ П СД ₂ Д ₃ КЖ ₁ Ж ₂ Кр	1У — 10а	Ленин- градская (основная часть, см. также п.97)	22	5264	—
			239	12					Ленин- градская в целом	35	5437	УС — АБ

№ п.п.	Экономические микро-районы (ЭМ), города республиканского и областного подчинения (административные районы)	Площадь ЭМ, тыс. км ²	Население ЭМ, тыс. чел.			Города, население, тыс. чел.	Производственная специализация ЭМ	Тип ЭМ табл. 2 прил. 4	Первоочередные групповые системы населенных мест (ГСНМ)			
			всего	в том числе					наименование	площадь, тыс. км ²	население, тыс. чел.	тип
				плотность, чел./км ²	городское							
1	2	3	4	5	6	7	8	9	10	11	12	13
94	<i>Выборгский</i> Выборг, Приозерск (Выборгский, Приозерский)	14	224 16	139	85 6	Зеленогорск, Петрокрепость, Любань Выборг-76, Приозерск, Светогорск, Приморск, Каменногорск, Высоцк	МЛЭ ₂ Х ₂ СПД ₂ Д ₃ Ж ₁ Ж ₄	III 3	-	-	-	-
95	<i>Сланцевский</i> Сланцы, Кингисепп (Сланцевский, Кингисеппский)	5	126 25	92	34 7	Сланцы, Кингисепп, Ивангород	ЛЭ ₁ Э ₂ Х ₁ Х ₂ СКЖ ₁	III 3	-	-	-	-
96	<i>Лужский</i> Луга (Лужский)	6	88 15	44	44 8	Луга	МЛХ ₁ СКЖ ₁	III 3	-	-	-	-
97	<i>Волховский</i> Волхов, Кириши (Волховский, Киришский)	13	173 13	127	46 4	Волхов-50, Кириши, Новая Ладога	МН ₂ Э ₁ Э ₂ Ц ₂ Х ₂ Д ₂ Д ₃ Ж ₁ Ж ₂	III 3	Ленинградская (часть, см. также п.93)	13	173	-
98	<i>Тихвинский</i> Тихвин, Бокситогорск (Бокситогорский, Тихвинский)	14	151 11	110	41 3	Тихвин-59, Бокситогорск, Пикалево	МЭ ₁ Х ₂ Ц ₁ Д ₁ Д ₂ Д ₃ Ж ₁ Ж ₄	III 3	-	-	-	-
99	<i>Свирский</i> Лодейное Поле, Подпорожье (Лодейнопольский, Подпорожский)	12	80 7	57	23 2	Подпорожье, Лодейное Поле	МЭ ₂ СД ₁ Д ₂ Ж ₁ Ж ₄	III 3	-	-	-	-
100	Новгородская область <i>Новгородский</i> Новгород, (Новгородский, Батецкий, Солецкий, Чудовский, Маловишерский, Шимский)	14	339 24	257	82 6	Новгород-186, Малая Вишера, Чудово, Сольцы	МЭ ₁ Х ₂ СПД ₂ Лн КЖ ₁	III 3	Новгородская	9	287	СС Ав
101	<i>Боровичский</i> Боровичи (Боровичский, Любытинский, Окуловский, Мошенской)	13	155 12	96	59 5	Боровичи-60, Окуловка	МЛЭ ₁ СД ₃ ЛнКЖ ₁	III 3	-	-	-	-
102	<i>Старорусский</i> Старая Русса (Старорусский, Парфинский, Волотовский, Холмский, Поддорский, Маревский)	14	110 8	52	58 4	Старая Русса, Холм	МПД ₁ Д ₂ ЛнКЖ ₁	II 3	-	-	-	-
103	<i>Валдайский</i> (Валдайский, Крестецкий, Демянский)	9	72 8	36	36 4	Валдай	МПД ₁ ЛнКЖ ₁	III 3	-	-	-	-
104	<i>Пестовский</i> (Пестовский, Хвойнинский)	5	46 9	26	20 4	Пестово	Д ₁ Д ₂ ЛнКЖ ₁	III 3	-	-	-	-
105	Псковская область <i>Псковский</i> Псков, Остров (Псковский, Печорский, Палкинский, Струго-Красненский, Плюский, Островский, Пыталов-	24	433 18	262	171 7	Псков-176, Остров, Порхов, Дно, Печоры, Пыталово	МЛЭ ₁ СПЛнКЖ ₁ Ж ₂	III 96	Псковская	11	304	СС Ав

№ п.п.	Экономические микрорайоны (ЭМ), города республиканского и областного подчинения (административные районы)	Площадь ЭМ, тыс. км ²	Население ЭМ, тыс. чел.			Города, население, тыс. чел.	Производственная специализация ЭМ	Тип ЭМ табл. 2 прил. 4	Первоочередные групповые системы населенных мест (ГСНМ)			
			всего	в том числе					наименование	площадь, тыс. км ²	население, тыс. чел.	тип
				плотность, чел./км ²	городское							
1	2	3	4	5	6	7	8	9	10	11	12	13
106	ский, Порховский, Дновский, Дедовичский) Гдовский (Гдовский)	3	21	5	16	Гдов	ПД ₂ КЖ ₁ Ж ₂	I	-	-	-	-
107	Опочецкий (Красногородский, Опочецкий, Пушкино-Горский, Новоржевский, Бежаницкий)	10	7 101	39	5 62	Опочка, Новоржев	ЛЭ ₁ СПЛнКЖ ₁ Ж ₂	бв II	-	-	-	-
108	Великолукский Великие Луки, (Великолукский, Локнянский, Куньинский, Новоскольнический, Невельский, Усвятский, Пустошкинский, Себежский)	18	295 16	164	131 7	Великие Луки-102, Невель, Новоскольники, Себеж, Пустошка	МЛЭ ₁ ПД ₂ ЛнКЖ ₁ Ж ₂	III 96	-	-	-	-
Всего по Северо-Западному экономическому району		196	7679	6497	1182	-	-	-	-	55	6028	-

IV. ВОЛГО-ВЯТСКИЙ ЭКОНОМИЧЕСКИЙ РАЙОН

№ п.п.	Экономические микро-районы (ЭМ), города республиканского и областного подчинения (административные районы)	Площадь ЭМ, тыс. км ²	Население ЭМ, тыс. чел.			Города, население, тыс. чел.	Производственная специализация ЭМ	Тип ЭМ табл. 2 ----- прил. 4	Первоочередные групповые системы населенных мест (ГСНМ)			
			всего		в том числе				наименование	площадь, тыс. км ²	насе-ление, тыс. чел.	тип
			плотность, чел/км ²	город-ское								
1	2	3	4	5	6	7	8	9	10	11	12	13
Горьковская область												
109	<i>Горьковский</i> Горький, Дзержинск, Балахна, Богородск, Бор, Городец, Кстово (Борский, Городецкий, Чкаловский, Балахнинский, Дзержинский, Богородский, Кстовский, Дальнеконстантиновский, Семеновский, Ковернинский)	19	2342 ----- 123	2074	268 ----- 14	Горький— 1344, Дзержинск— 257, Бор— 63, Кстово— 59, За- волжье, Го- родец, Бо- городск, Балахна, Семенов, Чкаловск, Володарск	МЛН ₂ Э ₁ Э ₂ Ч ₂ Х ₂ С ПД ₁ Д ₂ Д ₃ КЖ ₁	IV ----- 10а	Горьковс- ко-Пав- ловская (основная часть, см. также пп. 110, 113)	19	2342	—
									Горьковс- ко-Пав- ловская в целом	24	2576	КрР ----- Аа
110	<i>Павловский</i> Павлово (Павловский, Вачский, Сосновский)	3	184 ----- 61	111	73 ----- 24	Павлово— 68, Ворс- ма, Гор- батов	МЛЗКЖ ₁	III ----- 8а	Горьковс- ко-Пав- ловская (часть, см. также пп. 109, 113)	3	184	—

№ п.п.	Экономические микро-районы (ЭМ), города республиканского и областного подчинения (административные районы)	Площадь ЭМ, тыс. км ²	Население ЭМ, тыс. чел.			Города, население, тыс. чел.	Производственная специализация ЭМ	Тип ЭМ табл. 2 прил. 4	Первоочередные групповые системы населенных мест (ГСНМ)			
			всего	в том числе					наименование	площадь, тыс. км ²	насе-ление, тыс. чел.	тип
				плотность, чел./км ²	городское							
1	2	3	4	5	6	7	8	9	10	11	12	13
111	Выксунский Выкса, Кулебаки (Выксунский, Навашинский, Кулебакский, Вознесенский)	5	215	151	64	Выкса-54, Кулебаки, Навашино	МЧ ₂ ЗЮЖ ₁	III 8а	-	-	-	-
112	Арзамасский Арзамас (Арзамасский, Ардатовский, Дивеевский, Первомайский, Шатковский, Вадский, Перевозский)	9	306	142	164	Арзамас-93, Первомайск	МЛПД ₂ ЗЮЖ ₁	II 7	-	-	-	-
113	Лысковский (Лысковский, Воротынский, Спасский, Большемурашкинский)	5	114	41	73	Лысково	МЗЮЖ ₁	II 6б	Горьковско-Павловская (часть, см. также пп. 109, 110)	-	-	-
114	Сергачский (Сергачский, Пильнинский, Краснооктябрьский, Сеченовский, Бутурлинский, Княгининский)	7	158	41	117	Сергач	ЛПЗКЖ ₁	II 6б	-	-	-	-
115	Лукояновский (Лукояновский, Починковский, Большебоднинский, Гагинский)	6	126	16	110	Лукоянов	МСД ₂ ЗКЖ ₁	II 5а	-	-	-	-
116	Ветлужский (Ветлужский, Варнавинский, Краснобаковский, Воскресенский)	11	104	37	67	Ветлуга	ЛД ₁ Д ₂ Д ₃ ЗЮЖ ₁	II 6в	-	-	-	-
117	Шахунский (Шахунский, Уренский, Тоншаевский, Шарангский, Тонкинский)	10	144	76	68	Шахунья, Урень	Д ₁ Д ₂ ЗЮЖ ₁	III 8б	-	-	-	-
Кировская область												
118	Кировский Киров, Слободской, Кирово-Чепецк (Кирово-Чепецкий, Слободской, Юрьянский, Оричевский, Верхошижемский, Куменский, Халтуринский)	18	760	626	134	Киров-390, Кирово-Чепецк-71, Слободской, Новоятск, Халтурин	МЛЭ ₁ Э ₂ Х ₂ СПД ₁ Д ₂ Д ₃ ЛнЮЖ ₁ Ж ₂	III 10б	Кировская (основная часть, см. также п. 124)	16	747	-
									Кировская в целом	21	775	КР АБ
119	Котельничский Котельнич (Котельничский, Свечинский, Шабалинский, Даровский)	14	119	50	69	Котельнич	МД ₂ ЛнЮЖ ₁ Ж ₂	II 7	-	-	-	-
120	Советско-Яранский (Советский, Арбажский, Тужинский, Кикнурский, Санчурский, Пижанский, Яранский)	12	157	61	96	Советск, Яранск	МПД ₂ ЛнЮЖ ₁ Ж ₂	II 6в	-	-	-	-
121	Нолинско-Уржумский (Нолинский, Сунский, Немский, Лебяжский, Уржумский)	10	112	37	75	Нолинск, Уржум	МЛПД ₂ ЛнЮЖ ₁ Ж ₂	II 6в	-	-	-	-

№ п.п.	Экономические микрорайоны (ЭМ), города республиканского и областного подчинения (административные районы)	Площадь ЭМ, тыс. км ²	Население ЭМ, тыс. чел.			Города, население, тыс. чел.	Производственная специализация ЭМ	Тип ЭМ табл. 2 прил. 4	Первоочередные групповые системы населенных мест (ГСНМ)			
			всего	в том числе					наименование	площадь, тыс. км ²	насе-ление, тыс. чел.	тип
				плотность, чел/км ²	городское							
1	2	3	4	5	6	7	8	9	10	11	12	13
122	<i>Вятско-Полянский</i> Вятские Поляны (Малмыжский, Кильмезский, Вятско-Полянский)	6	140 23	80 10	60 10	Вятские Поляны, Сосновка, Малмыж	МПД ₂ ЛнКЖ ₁ Ж ₂	II 8а	-	-	-	-
123	<i>Зуевский</i> (Зуевский, Фаленский, Богородский, Унинский)	9	85 9	37 5	48 5	Зуевка	МД ₃ ЛнКЖ ₁ Ж ₂	II 7	-	-	-	-
124	<i>Белохолуницкий</i> (Белохолуницкий, Нагорский)	12	46 4	21 2	25 2	Белая Холуница	МЭ ₁ Д ₂ ЛнКЖ ₁ Ж ₂	II 3	Кировская (часть, см. также п. 118)	5	28	-
125	<i>Омутнинский</i> (Омутнинский, Верхне-Камский, Афанасьевский)	21	141 7	95 2	46 2	Омутнинск, Кирс	МЧ ₂ Х ₁ СД ₁ Д ₃ ЛнКЖ ₁ Ж ₂	III 3	-	-	-	-
126	<i>Мурашинско-Лузский</i> (Мурашинский, Опаринский, Подосиновский, Лузский)	19	101 5	61 2	40 2	Луза, Мураши	ЛПД ₁ Д ₂ Д ₃ ЛнКЖ ₁ Ж ₂	III 3	-	-	-	-
Марийская АССР												
127	<i>Йошкар-Олинский</i> Йошкар-Ола (Медведевский, Советский, Оршанский)	5	316 63	227 18	89 18	Йошкар-Ола-201	МСПД ₂ ЛнКЖ ₁ Ж ₂	II 9а	Йошкар-Олинская	5	316	СС Ав
128	<i>Волжский Марийской</i> Волжск (Волжский, Звениговский, Моркинский)	6	173 29	89 14	84 14	Волжск-52, Звенигово	МСД ₂ Д ₃ КЖ ₁ Ж ₂	III 8а	-	-	-	-
129	<i>Козьмодемьянский</i> (Горномарийский, Юринский, Килемарский)	7	97 14	27 10	70 10	Козьмодемьянск	ЛПД ₁ КЖ ₁ Ж ₂	II 3	-	-	-	-
130	<i>Сернурский</i> (Параньгинский, Мари-Турекский, Куженерский, Новоторьяльский, Сернурский)	5	117 23	31 17	86 17	-	СЛнКЖ ₁ Ж ₂	II 6б	-	-	-	-
Мордовская АССР												
131	<i>Саранский</i> Саранск, Рузаевка (Старо-Шайговский, Лямбирский, Ромодановский, Кочкуровский, Рузаевский, Ичалковский, Чамзинский, Большеберезниковский)	9	556 62	360 22	196 22	Саранск-263, Рузаевка	МЭ ₂ Х ₂ СПЗТнЖ ₁ Ж ₂	III 9а	Саранская	9	556	СМ Аб
132	<i>Ковылкинский</i> Ковылкино (Ковылкинский, Инсарский, Краснослободский, Ельниковский)	6	163 27	44 20	119 20	Ковылкино, Краснослободск, Инсар	МЛСЗТнКЖ ₁ Ж ₂	II 6а	-	-	-	-
133	<i>Западно-Мордовский</i> (Зубово-Полянский, Торбеевский, Атюрьевский, Темниковский, Теньгушевский)	7	165 24	42 18	123 18	Темников	ЛПД ₁ Д ₂ Д ₃ ЗКЖ ₁ Ж ₂	II 6б	-	-	-	-

№ п.п.	Экономические микро-районы (ЭМ), города республиканского и областного подчинения (административные районы)	Площадь ЭМ, тыс. км ²	Население ЭМ, тыс. чел.			Города, население, тыс. чел.	Производственная специализация ЭМ	Тип ЭМ табл. 2 прил. 4	Первоочередные групповые системы населенных мест (ГСНМ)			
			всего	в том числе					наименование	площадь, тыс. км ²	насе-ление, тыс. чел.	тип
				плот-ность, чел./км ²	город-ское							
1	2	3	4	5	6	7	8	9	10	11	12	13
134	Ардатовский (Дубенский, Атяшевский, Ардатовский, Большеигнатовский)	4	107 27	20	87 22	Ардатов	МД ₂ ЭТнКЖ ₁ Ж ₂	II 5а	-	-	-	-
135	Чувашская АССР Чебоксарский Чебоксары, Новочебоксарск (Чебоксарский, Моргаушский, Ядринский, Аликовский, Красноармейский, Цивильский, Маринско-Посадский, Козловский)	6	704 117	436	268 46	Чебоксары-308, Новочебоксарск-85, Козловка, Мариинский Посад, Цивильск, Ядрин	МЛЭ ₁ Э ₂ Х ₂ СПД ₂ ЭКЖ ₁	III 10а	Чебоксар-ская	5	644	КМ Ав
136	Канашский Канаш (Канашский, Вурнарский, Ибресинский, Комсомольский, Яльчикский, Янтиковский, Урмарский, Баты-	7	395 56	72	323 46	Канаш	МХ ₂ СЭКЖ ₁ Ж ₂	II 5а	-	-	-	-
137	Шумерлинский Шумерля (Шумерлинский, Красночетайский, Поречский)	3	114 38	37	77 26	Шумерля	МД ₂ ЭКЖ ₁	II 6а	-	-	-	-
138	Алатырский Алатырь (Алатырский)	2	79 40	49	30 15	Алатырь	МД ₂ ЭКЖ ₁ Ж ₂	III 8а	-	-	-	-
Всего по Волго-Вятскому экономическому району		263	8343	5195	3148	-	-	-	-	64	4867	-

У. УРАЛЬСКИЙ ЭКОНОМИЧЕСКИЙ РАЙОН

№ п.п.	Экономические микро-районы (ЭМ), города республиканского, областного и окружного подчинения (административные районы)	Площадь ЭМ, тыс. км ²	Население ЭМ, тыс. чел.			Города, население, тыс. чел.	Производственная специализация ЭМ	Тип ЭМ табл. 2 прил. 4	Первоочередные групповые системы населенных мест (ГСНМ)			
			всего	в том числе					наименование	площадь, тыс. км ²	насе-ление, тыс. чел.	тип
				плот-ность, чел./км ²	город-ское							
1	2	3	4	5	6	7	8	9	10	11	12	13
139	Курганская область Курганский Курган (Кетовский, Юргамышский, Бело-зерский, Варгащинский, Половинский, Прито-	23	574 25	360 32	214 9	Курган-310, Куртамыш	МЭ ₂ СПД ₂ ЭКЖ ₁ Ж ₃	III 10а	-	-	-	-

№ п.п.	Экономические микрорайоны (ЭМ), города республиканского, областного и окружного подчинения (административные районы)	Площадь ЭМ, тыс. км ²	Население ЭМ, тыс. чел.			Города, население, тыс. чел.	Производственная специализация ЭМ	Тип ЭМ табл. 2 прил. 4	Первоочередные групповые системы населенных мест (ГСНМ)			
			всего	в том числе					наименование	площадь, тыс. км ²	население, тыс. чел.	тип
				плотность, чел./км ²	городское							
1	2	3	4	5	6	7	8	9	10	11	12	13
140	большой, Куртамышский, Каргапольский) <i>Шумихинский</i> (Шумихинский, Шучанский, Сафакулевский, Альменевский, Целинный, Мишкинский)	17	169	41	128	Шумиха, Щучье	МПЗЖ ₁ Ж ₃	II	-	-	-	-
			10	10	8							
141	<i>Шадринский</i> Шадринск (Шадринский, Далматовский, Катайский, Шатровский)	17	224	112	112	Шадринск-82, Катайск, Далматово	МСПЭЖ ₁ Ж ₃	III	-	-	-	-
142	<i>Макушинский</i> (Макушинский, Петуховский, Лебяжьевский, Мокроусовский, Частоозерский)	14	113	34	79	Макушино, Петухово	МПЗЖ ₁ Ж ₃	II	-	-	-	-
			8	9	6							
143	Оренбургская область <i>Оренбургский</i> Оренбург (Оренбургский, Сакмарский, Октябрьский, Тольганский, Саракташский, Беляевский, Переловский, Илекский)	27	726	503	223	Оренбург-459	МЛН ₁ Н ₂ Э ₂ ПД ₁ Э ₃ ТнЖ ₁ Ж ₃	III	Оренбург-	19	655	-
			27	8	8							
144	<i>Бузулукский</i> Бузулук (Бузулукский, Курманаевский, Грачевский, Тоцкий, Первомайский)	17	209	80	129	Бузулук-76	МЛН ₁ ПД ₂ ЭТнЖ ₁ Ж ₃	II	-	-	-	-
			12	8	8							
145	<i>Сорочинский</i> Сорочинск (Сорочинский, Новосергиевский, Ташлинский, Красногвардейский)	14	136	36	100	Сорочинск	МН ₁ ПЗТнЖ ₁ Ж ₃	II	-	-	-	-
146	<i>Бугуруслауский</i> Бугуруслау, Абдулино (Бугуруслауский, Северный, Абдулинский, Асекеевский, Матвеевский)	11	201	77	124	Бугуруслау-54, Абдулино	МЛН ₁ ПЭЖ ₁ Ж ₂	II	-	-	-	-
			18	11	11							
147	<i>Адамовский</i> (Адамовский, Кваркенский)	12	60	17	43	-	ЛЗЖ ₁ Ж ₃	II	-	-	-	-
			5	4	4							
148	<i>Ясненский</i> Ясный (Светлинский, Домбаровский, Ясненский)	12	70	44	26	Ясный	ЛХ ₁ СЗКЖ ₁	III	-	-	-	-
			6	2	2							
149	<i>Шарлыкский</i> (Шарлыкский, Александровский, Пономаревский)	8	75	-	75	-	ЛН ₁ ПЗКЖ ₁ Ж ₂ Ж ₃	II	-	-	-	-
			9	9	9							
150	<i>Соль-Илецкий</i> (Соль-Илецкий, Акбулакский)	10	82	34	48	Соль-Илецк	МХ ₁ ПЗЖ ₁ Ж ₃	II	Оренбург-	5	52	-
			8	5	5							

№ п.п.	Экономические микрорайоны (ЭМ), города республиканского, областного и окружного подчинения (административные районы)	Площадь ЭМ, тыс. км ²	Население ЭМ, тыс. чел.			Города, население, тыс. чел.	Производственная специализация ЭМ	Тип ЭМ табл. 2 прил. 4	Первоочередные групповые системы населенных мест (ГСНМ)				
			всего	в том числе					наименование	площадь, тыс. км ²	население, тыс. чел.	тип	
				плотность, чел./км ²	городское								сельское
1	2	3	4	5	6	7	8	9	10	11	12	13	
151	<i>Орский</i> Орск, Новотроицк, Медногорск, Гай (Новоорский, Гайский, Кувандынский)	13	529	468	61	Орск-247, Новотроицк-95, Гай, Медногорск, Кувандык	МН ₂ Э ₂ Ч ₁ Ч ₂ Ц ₁ Ц ₂ Х ₂ СПЗЖ ₁ Ж ₃	III 96	Орская	7	473	-	
Пермская область													
152	<i>Пермский</i> Пермский, Краснокамск (Пермский, Добрянский, Ильинский, Нытвенский, Оханский)	17	1315	1180	135	Пермь-999, Краснокамск-56, Добрянка, Нытва, Оханск, Чермоз	МЛН ₁ Н ₂ Э ₁ Э ₂ Ч ₂ Х ₂ Д ₂ Д ₃ ЛнКЖ ₁ Ж ₂	IV 106	Пермско-Кунгурская (основная часть, см. также п. 155)	14	1288	-	
									Пермско-Кунгурская в целом	24	1490	КрС	Ав
153	<i>Кизеловский</i> Кизел, Губаха, Александровск, Гремячинск	9	209	197	12	Кизел, Губаха, Гремячинск, Александровск	МЛЭ ₁ Э ₂ Х ₂ Д ₁ КЖ ₁	I 2	-	-	-	-	
154	<i>Лысьвенский</i> Лысьва, Чусовой (Чусовской, Лысьвенский, Горнозаводский)	14	223	189	34	Лысьва-75, Чусовой-56, Горнозаводск	МЧ ₂ Ц ₁ Д ₂ ЛнКЖ ₁	III 3	-	-	-	-	
155	<i>Кунгурский</i> Кунгур (Кунгурский, Кишертекий, Березовский, Суксунский, Ординский, Уинский)	11	235	92	143	Кунгур-80	МЛН ₁ СД ₂ ЭЖ ₁ Ж ₂	II 66	Пермско-Кунгурская (часть, см. также п. 152)	10	202	-	
156	<i>Чернушинский</i> (Чернушинский, Кудинский, Октябрьский, Бардымский)	10	163	53	110	Чернушка	Н ₁ ПД ₁ ЛнЖ ₁	II 66	-	-	-	-	
157	<i>Чайковский</i> Чайковский, (Чайковский, Еловский, Осинский, Частинский)	10	153	90	63	Чайковский-70, Оса	МЛН ₁ Э ₂ Д ₁ ЛнЖ ₁ Ж ₂	III 86	-	-	-	-	
158	<i>Верещагинский</i> (Верещагинский, Большесосновский, Очерский, Карагайский, Сивинский)	10	139	49	90	Верещагино, Очер	МЛД ₃ ЛнЖ ₁ Ж ₂	II 66	-	-	-	-	
159	<i>Березниковский</i> Березники, Соликамск (Усольский, Соликамский)	11	327	299	28	Березники-185, Соликамск-101, Усолье	Э ₂ Ц ₂ Х ₁ Х ₂ Д ₂ Д ₃ Лн КЖ ₁	III 3	Березниковская	11	327	СР	Ав
160	<i>Красновишерский</i> (Красновишерский, Чердынский)	36	75	34	41	Красновишерск, Чердынь	Д ₁ Д ₂ Д ₃	I 2	-	-	-	-	
161	<i>Кудымкарский</i> Кудымкар (Кудымкарский, Юсвинский, Юрлинский)	12	123	38	85	Кудымкар	МД ₁ ЛнЖ ₁ Ж ₂	II 6в	-	-	-	-	

№ п.п.	Экономические микрорайоны (ЭМ), города республиканского, областного и окружного подчинения (административные районы)	Площадь ЭМ, тыс. км ²	Население ЭМ, тыс. чел.			Города, население, тыс. чел.	Производственная специализация ЭМ	Тип ЭМ табл. 2 прил. 4	Первоочередные групповые системы населенных мест (ГСНМ)			
			всего	в том числе					наименование	площадь, тыс. км ²	население, тыс. чел.	тип
				плотность, чел./км ²	городское							
1	2	3	4	5	6	7	8	9	10	11	12	13
162	Верхнекамский (Гайнский, Косинский, Кочевский)	21	50 2	4 2	46 2	—	Ц ₁ ЛнЖ ₁ Ж ₂	II 3	—	—	—	—
163	Свердловская область Свердловский Свердловск, Полевской, Ревда, Первоуральск, Кировград, Невьянск, Верхняя Пышма, Асбест, Березовский (Сысертский, Белоярский, Невьянский, Нижнесергинский, Шалинский)	26	2187 87	2028 6	159 6	Свердловск — 1211, Первоуральск — 129, Асбест — 79, Полевской — 64, Ревда, Верхняя Пышма, Березовский, Невьянск, Кировград, Сысерть, Дегтярск, Среднеуральск, Нижние Серги, Верхний Тагил, Арамль, Михайловск	МЛЭ ₁ Э ₂ Ч ₁ Ч ₂ Ц ₁ Ц ₂ Х ₂ СПД ₁ Д ₃ ЭЖ ₁ Ж ₂	IУ 106	Свердловская (основная часть, см. также пп. 166, 167)	21	2151	—
164	Нижнетагильский Нижний Тагил, Кушва, Красноуральск, Качканар, Нижняя Тура, Верхняя Салда (Верхнесалдинский, Пригородный)	17	732 43	680 3	52 3	Нижний Тагил — 398, Верхняя Салда — 55, Кушва, Качканар, Красноуральск, Нижняя Тура, Нижняя Салда, Верхняя Тура	МЛЭ ₁ Э ₂ Ч ₁ Ч ₂ Ц ₁ Х ₂ СД ₂ Н ₁	III 106	Нижнетагильская	14	652	СР АВ
165	Алапаевский Алапаевск (Алапаевский)	11	112 10	71 4	41 4	Алапаевск — 50	МЧ ₂ СД ₃	III 3	—	—	—	—
166	Артемовский Артемовский, Реж (Артемовский, Режевский)	4	122 30	99 6	23 6	Артемовский, Реж	МЭ ₂ Ц ₁ Ц ₂ Д ₂ ЗЖ ₁ Ж ₂	III 86	Свердловская (часть, см. также пп. 163, 167)	2	50	—
167	Каменск-Уральский Каменск-Уральский, Богданович, Сухой Лог (Каменский, Богдановичский, Сухоложский)	6	319 53	253 11	66 11	Каменск-Уральский — 187, Сухой Лог, Богданович	МЭ ₂ Ч ₂ Ц ₂ СД ₂ ЗЖ ₁ Ж ₂	III 9а	Свердловская (часть, см. также пп. 163, 166)	6	319	—
168	Камышловский Камышлов (Камышловский, Пышминский, Талицкий, Тугулымский)	12	176 15	88 7	88 7	Камышлов, Талица	МЛСД ₂ Д ₃ ЗЖ ₁ Ж ₂	III 86	—	—	—	—

№ п.п.	Экогемические микро-районы (ЭМ), города республиканского, областного и окружного подчинения (административные районы)	Площадь ЭМ, тыс. км ²	Население ЭМ, тыс. чел.			Города, население, тыс. чел.	Противодейственная специализация ЭМ	Тип ЭМ табл. 2 прил. 4	Первоочередные групповые системы населенных мест (ГСНМ)			
			всего	в том числе					наименование	площадь, тыс. км ²	население, тыс. чел.	тип
				плотность, чел./км ²	городское							
1	2	3	4	5	6	7	8	9	10	11	12	13
169	<i>Ирбитский</i> Ирбит (Ирбитский, Байкаловский, Слободо-Туринский, Туринский)	17	169 10	86	83 5	Ирбит-51, Туринск	МХ ₂ СД ₂ Д ₃ ЗЖ ₁ Ж ₂	М 86	-	-	-	-
170	<i>Красноуфимский</i> Красноуфимск (Красноуфимский, Ачитский, Артинский)	8	143 18	69	74 9	Красноуфимск	МД ₂ ЭКЖ ₁ Ж ₂	II 7	-	-	-	-
171	<i>Серовский</i> Серов, Краснотурьинск, Карпинск, Североуральск (Серовский, Новолялинский, Верхотурский)	33	378 11	338	40 1	Серов-101, Краснотурьинск-61, Карпинск, Североуральск, Новая Ляля, Волчанск, Верхотурье	МЭ ₁ Э ₂ Ч ₁ Ч ₂ Ц ₁ Ц ₂ СПД ₁ Д ₂ Д ₃ Ж ₁	1 2	Серовская	25	299	СР АБ
172	<i>Гаринский</i> (Гаринский)	17	11 <1	3	8 <1	-	Ж ₁	I 1	-	-	-	-
173	<i>Ивдельский</i> Ивдель	26	38 2	25	13 <1	Ивдель	Ц ₁ Д ₁ Д ₃	I 2	-	-	-	-
174	<i>Тавдинский</i> Тавда (Тавдинский, Таборинский)	18	66 4	46	20 1	Тавда	МД ₂	I 2	-	-	-	-
Челябинская область												
175	<i>Челябинский</i> Челябинск, Копейск, Коркино, Еманжелинск, Чебаркуль (Кунашакский, Сосновский, Аргашский, Чебаркульский, Красноармейский, Еткульский)	19	1621 85	1377	244 13	Челябинск-1029, Копейск-146, Коркино-63, Чебаркуль, Еманжелинск	МЛЭ ₁ Э ₂ Ч ₂ Ц ₂ СД ₂ ЗЖ ₁ Ж ₂ Ж ₃	ГУ 10а	Челябинская (основная часть, см. также пп. 176, 177, 179)	19	1621	-
176	<i>Кыштымский</i> Верхний Уфалей, Карабаш, Касли, Кыштым (Нязепетровский, Каслинский)	10	199 20	157	42 4	Кыштым, Верхний Уфалей, Касли, Карабаш, Нязепетровск	МЧ ₁ Ч ₂ Ц ₁ Ц ₂ ЭЖ ₁ Ж ₂ Ж ₃	III 3	Челябинская в целом Челябинская (часть, см. также пп. 175, 177, 179)	27 5	1838 121	КрР АБ
177	<i>Златоустовский</i> Златоуст, Сатка, Миасс (Саткинский, Кусинский)	7	505 72	476	29 4	Златоуст-198, Миасс-150, Сатка, Бакал, Куса	МЧ ₂ Ц ₁ СПД ₁	III 3	Златоустовская	7	505	СР АБ
178	<i>Ашинский</i> Катав-Ивановск, Аша, Усть-Катав (Катав-Ивановский, Ашинский)	7	164 23	147	17 2	Аша, Усть-Катав, Катав-Ивановск, Сим, Юрюзань, Миньяр	МЭ ₂ Ч ₂ Х ₁ СД ₁ Д ₃	III 3	-	-	-	-

№ п.п.	Экономические микрорайоны (ЭМ), города республиканского, областного и окружного подчинения (административные районы)	Площадь ЭМ, тыс. км ²	Население ЭМ, тыс. чел.			Города, население, тыс. чел.	Производственная специализация ЭМ	Тип ЭМ табл. 2 прил. 4	Первоочередные групповые системы населенных мест (ГСНМ)				
			всего	в том числе					наименование	площадь, тыс. км ²	население, тыс. чел.	тип	
1	2	3	4	5	6	7	8	9					10
179	<i>Троицкий</i> Троицк, Южно-уральск, Пласт (Уйский, Троицкий, Увельский, Октябрьский, Чесменский)	18	295	156	139	Троицк-88, Южно-уральск, Пласт	МЛЭ ₂ СПД ₁ ЗЖ ₁ Ж ₂ Ж ₃	II 86	Челябинская (часть, см. также пп. 175, 176, 177)	3	96	-	
180	<i>Магнитогорский</i> Магнитогорск, Агаповский, Верхнеуральский, Нагайбакский, Кизильский)	14	536	430	106	Магнитогорск-406, Верхнеуральск	МЭ ₂ Ч ₁ Ч ₂ СПД ₂ ЗЖ ₁ Ж ₂ Ж ₃	III 106	-	-	-	-	
181	<i>Карталинский</i> Карталы (Карталинский, Варненский, Брединский) Башкирская АССР	13	119	48	71	Карталы	МЛЗЖ ₁ Ж ₂ Ж ₃	II 7	-	-	-	-	
182	<i>Уфимский</i> Уфа, Бирск (Уфимский, Благовещенский, Нуримановский, Кушнареновский, Чинши-ский, Кармаскалинский, Иглинский, Архангельский, Бирский, Благоварский, Давлекановский)	23	1420	1096	324	Уфа-969, Бирск, Благовещенск, Давлеканово	МЛН ₂ Э ₂ Х ₂ СПД ₁ Д ₂ Д ₃ ЗТнКЖ ₁ Ж ₂	IУ 10а	Уфимская	23	1420	КРС Ав	
183	<i>Туймазинский</i> Туймазы, Октябрьский (Туймазинский, Шаранский, Буздякский, Бакалинский, Чекамагушевский)	9	338	158	180	Октябрьский-88, Туймазы	МЛН ₁ СЗТнЖ ₁ Ж ₂	II 7	-	-	-	-	
184	<i>Белебеевский</i> Белебей (Белебеевский, Еремеевский, Бижбулякский, Миякинский, Альшеевский)	10	229	85	144	Белебей	МН ₁ СПЗТнЖ ₁ Ж ₂	II 7	-	-	-	-	
185	<i>Стерлитамакский</i> Стерлитамак, Салават, Мелеуз, Ишимбай, Кумертау (Аургазинский, Гафурийский, Стерлитамакский, Ишимбайский, Мелеузовский, Федоровский, Стерлибашевский, Кумертауский, Кугарчинский)	24	810	527	283	Стерлитамак-220, Салават-137, Ишимбай-57, Кумертау-52, Мелеуз	МЛН ₁ Н ₂ Э ₁ Э ₂ Ц ₂ Х ₁ Х ₂ СД ₁ ЗТнЖ ₁ Ж ₂	III 9а	Стерлитамакско-Мелеузская	19	753	СР АБ	
186	<i>Сибайский</i> Сибай (Баймакский, Зиланрский, Хайбуллинский, Зиянчуринский)	19	180	62	118	Сибай, Баймак	МЦ ₁ СЗЖ ₁	II 6в	-	-	-	-	
187	<i>Белорецкий</i> Белорецк, Учалы (Белорецкий, Учалинский, Абзелиловский, Бурзянский)	26	246	127	119	Белорецк-71, Учалы	МЧ ₁ СПД ₁ ЗЖ ₁	III 86	-	-	-	-	
188	<i>Нефтекамский</i> Нефтекамск (Краснокамский, Калтасинский, Янаульский, Бу-	12	363	130	233	Нефтекамск-70	МЛН ₁ Э ₂ СПД ₁ ЗЖ ₁ Ж ₂	II 66	-	-	-	-	

№ п.п.	Экономические микро-районы (ЭМ), города республиканского, областного и окружного подчинения (административные районы)	Площадь ЭМ, тыс. км ²	Население ЭМ, тыс. чел.			Города, население, тыс. чел.	Производственная специализация ЭМ	Тип ЭМ табл. 2 прил. 4	Первоочередные групповые системы населенных мест (ГСНМ)			
			всего	в том числе	сельское				плотность, чел./км ²	плотность, чел./км ²	плотность, чел./км ²	плотность, тыс. чел.
1	2	3	4	5	6	7	8	9	10	11	12	13
189	раевский, Гатышлинский, Илишевский, Дюртюлинский) Северо-Башкирский (Дуванский, Мечетлинский, Белокатайский, Кигинский, Салаватский, Аскинский, Балтачевский, Карайдельский, Мишкинский)	21	263	2	261	—	ПЗЖ ₁ Ж ₂	II 5а	—	—	—	—
190	Удмуртская АССР Ижевский Ижевск, Воткинск (Завьяловский, Воткинский, Якшур-Бодьинский, Игринский, Шарканский, Киясовский, Малопургинский)	12	846	663	183	Ижевск—549, Воткинск—90	МЛН ₁ Э ₁ Ч ₂ СПД ₂ ЗЛнЖ ₁ Ж ₂	IV 10а	Ижевско-Сарапульская (основная часть, см. также п. 191)	12	846	—
									Ижевско-Сарапульская в целом	16	1014	КМ ³ — Ав
191	Сарапульский Сарапул (Сарапульский, Камбарский, Каракупинский)	4	168	124	44	Сарапул—107, Камбарка	МЛЭ ₂ ПД ₁ Д ₂ ЗЖ ₁ Ж ₂	III 9а	Ижевско-Сарапульская (часть, см. также п. 190)	4	168	—
192	Можгинский Можга (Можгинский, Алнашский, Граховский, Кизнерский)	6	136	52	84	Можга	СД ₂ ЗЛнЖ ₁ Ж ₂	II 6б	—	—	—	—
193	Западно-Удмуртский (Увинский, Вавожский, Сюмсинский, Селтинский)	8	94	19	75	—	Э ₁ Д ₁ Д ₂ ЛнЖ ₁	II 6б	—	—	—	—
194	Глазовский Глазов (Глазовский, Ярский, Дебесский, Юкаменский, Красногорский, Базинский, Кезский)	12	249	118	131	Глазов—81	МН ₁ Э ₁ Ч ₂ СПД ₁ Д ₂ ЛнЖ ₁	II 7	—	—	—	—
Всего по Уральскому экономическому району		825	19415	13771	5644	—	—	—	—	226	11998	—

УІ. ЦЕНТРАЛЬНО-ЧЕРНОЗЕМНЫЙ ЭКОНОМИЧЕСКИЙ РАЙОН

№ п.п.	Экономические микро-районы (ЭМ), города областного подчинения (административные районы)	Площадь ЭМ, тыс. км ²	Население ЭМ, тыс. чел.			Города, население, тыс. чел.	Производственная специализация ЭМ	Тип ЭМ табл. 2 прил. 4	Первоочередные групповые системы населенных мест (ГСНМ)			
			всего	в том числе					наименование	площадь, тыс. км ²	насе-ление, тыс. чел.	тип
				плот-ность, чел./км ²	город-ское							
1	2	3	4	5	6	7	8	9	10	11	12	13
Белгородская область												
195	Белгородский Белгород, Шебекино (Белгородский, Борисовский, Шебекинский, Корочанский, Прохоровский, Ивнянский, Яковлевский, Ракитянский)	11	649	366	283	Белгород—240, Шебекино, Грайворон, Короча	МЛСПЗТнЖ ₁ Ж ₂	III 9а	Белгород-ская	9	569	СМ Ав
196	Старооскольский Старый Оскол, Губкин (Старооскольский, Губкинский, Чернянский, Новооскольский)	6	349	215	134	Старый Оскол—115, Губкин—65, Новый Оскол	МЧ ₁ Ч ₂ СПЗТнЖ ₁ Ж ₂	III 9а	Старо-Оскольская	6	349	СР Ав
197	Алексеевско-Валуйский Валуйки, Алексеевка (Волоконовский, Красногвардейский, Алексеевский, Вейделевский, Ровенский, Валуйский)	10	306	106	200	Валуйки, Алексеевка	МПЗТнЖ ₁ Ж ₂	II 6а	—	—	—	—
Воронежская область												
198	Воронежский Воронеж (Новоусманский, Семилукский, Рамонский, Хохольский, Каширский, Нижнедевицкий, Репьевский, Панинский, Верхнехавский)	11	1265	898	367	Воронеж—783, Семилуки	МЛЭ ₂ Х ₂ СПЗТнЖ ₁	IV 10а	Воронежско-Георгиевская (основная часть, см. также пп. 199, 201)	11	1265	—
			115	33					Воронежско-Георгиевская в целом	20	1605	КрМ Ав
199	Георгиевский Георгиев-Деж, Острогжск (Лискинский, Бобровский, Каменский, Острогжский)	7	276	128	148	Георгиев-Деж—52, Острогжск, Бобров	МЛПЗТнЖ ₁ Ж ₂	II 7	Воронежско-Георгиевская (часть, см. также пп. 198, 201)	7	276	—
200	Борисоглебский Борисоглебск, Поворино (Борисоглебский, Поворинский, Грибановский, Терновский, Новохоперский)	8	274	126	148	Борисоглебск—68, Поворино, Новохоперск	МЛПД ₂ ЗТнЖ ₁ Ж ₂	II 7	—	—	—	—
201	Эртильский (Аннинский, Эртильский, Таловский)	7	165	44	121	Эртиль	МПЗТнЖ ₁	II 6б	Воронежско-Георгиевская (часть, см. также пп. 198, 199)	2	64	—
202	Бутурлиновский (Бутурлиновский, Павловский, Калачевский, Верхнемамовский, Богучарский, Петропавловский, Воробьевский)	12	308	77	231	Бутурлиновка, Павловск, Калач, Богучар	ПЗТнЖ ₁ Ж ₂	II 6б	—	—	—	—

№ п.п.	Экономические микро-районы (ЭМ), города областного подчинения (административные районы)	Площадь ЭМ, тыс. км ²	Население ЭМ, тыс. чел.			Города, население, тыс. чел.	Производственная специализация ЭМ	Тип ЭМ табл. 2 прил. 4	Первоочередные групповые системы населенных мест (ГСНМ)			
			всего	в том числе					наименование	площадь, тыс. км ²	насе-ление, тыс. чел.	тип
				плотность, чел./км ²	городское							
1	2	3	4	5	6	7	8	9	10	11	12	13
203	Россошанский Россошь (Россошанский, Подгоренский, Ольховатский, Кантемировский)	7	190 27	67	123 18	Россошь	Х ₂ СПЗТнЖ ₁ Ж ₂	II 66	-	-	-	-
Курская область												
204	Курский Курск, Щигры (Курский, Фатежский, Золотухинский, Щигровский, Обоянский, Солнцевский, Пристенский, Поньровский, Медвенский, Октябрьский, Курчатовский)	11	782 71	478	304 28	Курск-375, МЛЭ ₂ Х ₂ ПЗТнЖ ₁ Ж ₂ Щигры, Обоянь, Фатеж		III 10а	Курская (основная часть, см. также пп. 206, 207)	11	782	-
205	Железногорский Железногорск (Железногорский, Дмитриевский, Хомутовский, Коньшевский)	4	181 45	87	94 24	Железногорск-65, Дмитриев-Льговский	Ч ₁ СПЗТнЖ ₁ Ж ₂	II 7	-	-	-	КС Ав
206	Льговский Льгов (Льговский, Суджанский, Кореневский, Рыльский, Беловский, Глушковский, Большесолдатский)	8	271 34	70	201 25	Льгов, Рыльск, Суджа	МЛПЗТнЖ ₁ Ж ₂	II 6а	Курская (часть, см. также пп. 204, 207)	1	23	-
207	Восточно-Курский (Касторненский, Советский, Горшеченский, Тимский, Черемисиновский, Мантуровский)	7	165 25	31	134 19	-	ПЗТнЖ ₁ Ж ₂	II 5а	Курская (часть, см. также пп. 206, 204)	2	20	-
Липецкая область												
208	Липецкий Липецк, Грязи (Липецкий, Грязинский, Усманский, Добровский, Хлевенский)	9	733 81	498	235 26	Липецк-396, Грязи, Усмань	МЧ ₂ Х ₂ СПЗТнЖ ₁ Ж ₂	III 10а	Липецко-Елецкая (основная часть, см. также пп. 209, 210)	7	683	-
209	Елецкий Елец (Елецкий, Краснинский, Становлянский, Измалковский, Долгоруковский, Тербунский, Воловский, Задонский)	9	333 37	127	206 23	Елец-112, Задонск	МСПЗТнЖ ₁ Ж ₂	III 6а	Липецко-Елецкая в целом Липецко-Елецкая (часть, см. также пп. 208, 210)	15 7	1014 283	КР Ав
210	Данковский Данков (Данковский, Лебединский, Лев-Толстовский, Чаплыгинский)	6	159 26	65	94 16	Данков, Лебедин, Чаплыгин	МХ ₂ ПЗТнЖ ₁ Ж ₂	II 7	Липецко-Елецкая (часть, см. также пп. 208, 209)	1	48	-
Тамбовская область												
211	Тамбовский Тамбов, Рассказово, Котовск (Тамбовский, Рассказовский, Сампур-	10	614 61	373	241 24	Тамбов-271, Рассказово, Котовск	МЛХ ₂ СПЗТнЖ ₁ Ж ₂	III 9а	Тамбовская	10	614	СМ Ав

№ п.п.	Экономические микро-районы (ЭМ), города областного подчинения (административные районы)	Площадь ЭМ, тыс. км ²	Население ЭМ, тыс. чел.			Города, население, тыс. чел.	Производственная специализация ЭМ	Тип ЭМ табл. 2 прил. 4	Первоочередные групповые системы населенных мест (ГСНМ)			
			всего	в том числе					наименование	площадь, тыс. км ²	население, тыс. чел.	тип
				плотность, чел./км ²	городское							
1	2	3	4	5	6	7	8	9	10	11	12	13
212	Мичуринский (Петровский, Мичуринский, Первомайский, Староюрьевский, Никифоровский)	6	304	137	167	Мичуринск-101	МЛПЗТнКЖ ₁ Ж ₂	III	Мичуринская	6	304	СР
			51		28			7				Ав
213	Моршанский (Моршанск (Моршанский, Пичаевский))	4	134	48	86	Моршанск	ЛПЗТнКЖ ₁ Ж ₂	II	-	-	-	-
214	Кирсановский (Кирсанов (Кирсановский, Уметский, Инжавинский, Гавриловский))	6	123	37	86	Кирсанов	МПЗТнКЖ ₁ Ж ₂	6а II	-	-	-	-
			20		14			6б				
215	Уваровский (Уварово (Уваровский, Мучкапский, Ржаксинский))	4	106	46	60	Уварово	Х ₂ ПЗТнКЖ ₁ Ж ₂	II	-	-	-	-
			26		15			7				
216	Жердевский (Жердевский, Токаревский, Мордовский)	4	110	40	70	Жердевка	ПЗТнКЖ ₁ Ж ₂	II	-	-	-	-
			28		17			6б				
Всего по Центрально-Черноземному экономическому району			167	7797	4065	3732	-	-	-	80	5280	-

VII. СЕВЕРО-КАВКАЗСКИЙ ЭКОНОМИЧЕСКИЙ РАЙОН

№ п.п.	Экономические микро-районы (ЭМ), города республиканского, краевого и областного подчинения (административные районы)	Площадь ЭМ, тыс. км ²	Население ЭМ, тыс. чел.			Города, население, тыс. чел.	Производственная специализация ЭМ	Тип ЭМ табл. 2 прил. 4	Первоочередные групповые системы населенных мест (ГСНМ)						
			всего	в том числе					наименование	площадь, тыс. км ²	население, тыс. чел.	тип			
				плотность, чел./км ²	городское								сельское		
1	2	3	4	5	6	7	8	9	10	11	12	13			
Краснодарский край															
217	Краснодарский (Краснодар, Горячий Ключ (Динской, Усть-Лабинский, Кореновский, Тимашевский, Брюховещкий, Абинский, Северский, Калининский))	13	1339	860	479	Краснодар-557, Усть-Лабинск, Тимашевск, Кореновск, Абинск, Горячий Ключ	МЛН ₂ Э ₂ ПЗТнЖ ₁ Ж ₂	IУ 10а	Краснодарская (основная часть, см. также пп. 219, 222)	13	1339	-			
			103		37							Краснодарская в целом	17	1521	КР АБ
218	Ейский (Ейский, Щербиновский, Староминский, Каневский, Приморско-Ахтарский)	10	336	99	237	Ейск-71, Приморско-Ахтарск	МН ₁ ПРЗТнЖ ₁ Ж ₂ Ж ₄	II 6а	-	-	-	-			
			33		24										

№ п.п.	Экономические микро-районы (ЭМ), города республиканского, краевого и областного подчинения (административные районы)	Площадь ЭМ, тыс. км ²	Население ЭМ, тыс. чел.			Города, население, тыс. чел.	Производственная специализация ЭМ	Тип ЭМ табл. 2 прил. 4	Первоочередные групповые системы населенных мест (ГСНМ)			
			всего	в том числе					наименование	площадь, тыс. км ²	насе- ление, тыс. чел.	тип
				плот- ность, чел./км ²	город- ское							
1	2	3	4	5	6	7	8	9	10	11	12	13
219	<i>Тихорецкий</i> (Тихорецкий, Выселковский, Павловский, Новопокровский, Белоглинский, Кушевский, Ленинградский, Крыловский)	13	495 38	64	431 33	Тихорецк— 64	МН ₁ ПЗТнЖ ₁ Ж ₂ Ж ₄	II 5а	Краснодарская (часть, см. также пп. 217, 222)	2	60	—
220	<i>Лабинский</i> Лабинск (Лабинский, Мостовский)	5	159 32	78	81 16	Лабинск— 54	ПД ₂ ЗТнЖ ₁ Ж ₂	II 7	—	—	—	—
221	<i>Армавирский</i> Армавир, Кропоткин (Новокубанский, Курганский, Кавказский, Успенский, Тбилисский, Отраденский)	11	690 63	335	335 32	Армавир— 162, Кро- поткин—70, Курганский, Новоку- банск, Гулькевичи	МСПД ₂ ЗТнЖ ₁ Ж ₂	III 7	—	—	—	—
222	<i>Адыгейский</i> Майкоп, Теучежск (Гиагинский, Кошехабльский, Красногвар-	8	405 50	194	221 26	Майкоп— 128, Теу- чежск	МЛН ₁ ПД ₂ ЗТнЖ ₁ Ж ₂	III 7	Адыгей- ская, Красно- дарская	6	360	СМ АБ
223	дейский, Майкопский, Теучежский, Шовгеновский) <i>Сочинский</i> Сочи, Туапсе (Туапсинский)	6	444 74	363	81 14	Сочи—287, Туапсе— 60	МН ₂ Э ₂ СПРТнКВ Ж ₄ Кр	III 11	(часть, см. 2 также пп. 217, 219) Сочин- ская	6	444	КС Ав
224	<i>Новороссийский</i> Новороссийск, Анапа, Геленджик (Анапский, Крымский, Темрюкский)	7	575 82	350	225 32	Новорос- сийск—159, Крымск, Анапа, Ге- ленджик, Темрюк	МЛН ₁ СПЗТнКВ	III 9а	Новорос- сийская	5	474	СР АБ
225	<i>Белореченский</i> Белореченск (Белореченский, Апшеронский)	5	173 35	100	73 15	Белоре- ченск, Ап- шеронск, Ходыженск	МН ₁ Э ₂ Х ₂ ПД ₂ ТнЖ ₁	III 8а	—	—	—	—
226	<i>Славянский</i> Славянск-на-Кубани (Славянский, Красноармейский)	5	199 40	55	144 29	Славянск- на-Кубани— 54	ЛН ₁ ПЗЖ ₁	II 6а	—	—	—	—
Ставропольский край												
227	<i>Ставропольский</i> Ставрополь, Невинномысск (Шпаковский, Кочубеевский, Изобильненский, Красногвардейский, Новоалександровский, Курсавский, Грачевский, Труновский)	17	764 45	428	336 20	Ставро- поль—258, Невинно- мысск—104 Изобиль- ный, Но- воалександ- ровский	МЛН ₁ Э ₂ Х ₂ ПЗТнЖ ₁	III 9а	Ставро- польско- Невинно- мысская	13	666	СР АБ
228	<i>Светлоградский</i> (Петровский, Ипатовский, Апанасенковский, Туркменский, Благодарненский)	16	245 15	57	188 12	Светло- град, Бла- годарный	ЛН ₁ СПЗТнВЖ ₁ Ж ₃	II 6б	—	—	—	—
229	<i>Буденновский</i> Буденновск (Александровский, Буденнов-	12	243 20	78	165 14	Буден- новск, Зе- ленокумск	МХ ₂ СПЗТнВЖ ₁ Ж ₃	II 6б	—	—	—	—

№ п.п.	Экономические микрорайоны (ЭМ), города республиканского, краевого и областного подчинения (административные районы)	Площадь ЭМ, тыс. км ²	Население ЭМ, тыс. чел.			Города, население, тыс. чел.	Производственная специализация ЭМ	Тип ЭМ табл. 2 прил. 4	Первоочередные групповые системы населенных мест (ГСНМ)			
			всего	в том числе					наименование	площадь, тыс. км ²	население, тыс. чел.	тип
				плотность, чел./км ²	городское							
1	2	3	4	5	6	7	8	9	10	11	12	13
230	Советский, Новоселицкий, Арзирский (Левокумский, Нефтекумский, Степновский, Курский)	14	156	27	129	Нефтекумск	Н ₁ Х ₂ ЗВЖ ₁ Ж ₄	II 5a	-	-	-	-
231	Минераловодский (Пятигорск, Кисловодск, Ессентуки, Лермонтов, Железноводск, Минеральные Воды, Георгиевск (Минераловодский, Предгорный, Георгиевский, Кировский))	7	762	516	246	Пятигорск-110, Кисловодск-101, Ессентуки-78, Минеральные Воды-67, Георгиевск-54, Железноводск, Лермонтов	МЛСПЗЖ ₁ Кр	III 11	Пятигорско-Георгиевская	7	762	СР Аа
232	Черкесский (Черкесск (Адыгехабльский, Хабезский,	4	243	116	127	Черкесск-91, Усть-Джегута	МЭ ₂ Х ₂ СПКВЖ ₁	II 7	-	-	-	-
233	Прикубанский, Малокарачаевский, Усть-Джегутинский (Карачаевский (Карачаевск (Урупский, Зеленчукский, Карачаевский))	10	126	44	82	Карачаевск, Теберда	МЭ ₁ КВЖ ₁	II 6б	-	-	-	-
234	Ростовская область (Ростов-на-Дону, Новочеркасск, Азов, Батайск, Таганрог (Мясниковский, Аксайский, Матвеево-Курганский, Родионово-Несветайский, Неклиновский, Азовский, Батаевский, Куйбышевский))	14	1946	1628	318	Ростов-на-Дону-935, Таганрог-276, Новочеркасск-183, Батайск-90, Азов-75, Аксай	МЛЭ ₂ Ч ₂ Х ₂ СПЗТнКВЖ ₁ Ж ₂ Ж ₄	1У 10a	Ростово-Шахтинская (основная часть, см. также пп. 235, 237)	14	1946	-
235	Шахтинский (Шахты, Каменск-Шахтинский, Белая Калитва, Красный Сулин, Донецк, Новошахтинск, Гуково (Каменский, Белокалитвенский, Красносулинский, Октябрьский, Усть-Донецкий))	11	957	759	198	Шахты-209, Новошахтинск-104, Каменск-Шахтинский-72, Гуково-68, Донецк, Красный Сулин, Белая Калитва	МЛЭ ₁ Э ₂ Ч ₂ Х ₂ СПЗТнЖ ₁ Ж ₂	III 9a	Ростово-Шахтинская в целом	24	2692	КрР ³ Аб
236	Миллеровский (Миллерово (Миллеровский, Верхнедонский, Вёшинский, Чертковский, Боковский, Кашарский, Тарасовский))	19	263	56	207	Миллерово	МПЗТнЖ ₁	II 6б	-	-	-	-

№ п.п.	Экономические микро-районы (ЭМ), города республиканского, краевого и областного подчинения (административные районы)	Площадь ЭМ, тыс. км ²	Население ЭМ, тыс. чел.			Города, население, тыс. чел.	Производственная специализация ЭМ	Тип ЭМ табл. 2 прил. 4	Первоочередные групповые системы населенных мест (ГСНМ)			
			всего	в том числе					наименование	площадь, тыс. км ²	население, тыс. чел.	тип
				плотность, чел./км ²	городское							
1	2	3	4	5	6	7	8	9	10	11	12	13
237	<i>Сальский</i> Сальск (Егорлыкский, Сальский, Песчанокоспский, Целинский, Пролетарский, Зерноградский, Веселовский)	16	352	124	228	Сальск-57, Зерноград, Пролетарск	МЛПЗТнЖ ₁	П 66	Ростово-Шахтинская (часть, см. также пп. 234, 235)	4	104	-
238	<i>Морозовский</i> (Морозовский, Милютинский, Обливский, Тацинский)	10	136	54	82	Морозовск	МПЗТнЖ ₁	П 6в	-	-	-	-
239	<i>Волгодонский</i> Волгодонск (Цимлянский, Константиновский, Семикаракорский, Мартыновский, Дубовский)	14	306	153	153	Волгодонск-91, Семикаракорск, Константиновск, Цимлянск	МЭ ₂ Х ₂ ПЗТнКВЖ ₁	П 8а	-	-	-	-
240	<i>Зимовниковский</i> (Зимовниковский, Орловский, Заветинский, Ремонтненский)	17	121	32	89	-	МЗЖ ₃	П 6в	-	-	-	-
241	Дагестанская АССР <i>Махачкалинский</i> Махачкала, Буйнакск, Кизилюрт, Каспийск, Избербаш (Кизилюртовский, Буйнакский, Ленинский, Сергокалинский, Каякентский)	7	591	421	170	Махачкала-251, Каспийск, Буйнакск, Кизилюрт, Избербаш	МЛН ₁ Э ₂ Х ₂ СПРК ВЖ ₁ Кр	П 9а	Махачкалинская	6	542	СР Ав
242	<i>Хасавюртовский</i> Хасавюрт (Хасавюртовский, Бабаюртовский, Новолакский, Казбековский)	5	218	65	153	Хасавюрт-65	МПЭКВЖ ₁ Ж ₃	П 6а	-	-	-	-
243	<i>Аварский</i> (Гумбетовский, Унцукульский, Гергебильский, Ботлихский, Ахвахский, Хунзахский, Гунибский, Советский, Цумадинский, Цунтинский, Тляратинский, Чародинский)	10	190	-	190	-	ПВЖ ₁ Ж ₃	П 5а	-	-	-	-
244	<i>Лакский</i> (Лакский, Кулинский, Акушинский, Левашинский)	3	95	-	95	-	ВЖ ₁ Ж ₃	П 5а	-	-	-	-
245	<i>Дербентский</i> Дербент (Дербентский, Кайтагский, Агульский, Дахадаевский, Хивский, Сулейман-Стальский, Табасаранский, Курахский, Ахтынский, Магарамкентский, Рутульский)	10	403	100	303	Дербент-70	МЛСПКВЖ ₁ Ж ₃	П 6а	-	-	-	-
246	<i>Кизлярский</i> Кизляр (Ногайский, Тарумовский, Кизлярский)	15	130	53	77	Кизляр	МН ₁ ПЖ ₁ Ж ₃	П 7	-	-	-	-

№ п.п.	Экономические микро-районы (ЭМ), города республиканского, краевого и областного подчинения (административные районы)	Площадь ЭМ, тыс. км ²	Население ЭМ, тыс. чел.			Города, население, тыс. чел.	Производственная специализация ЭМ	Тип ЭМ табл. 2 прил. 4	Первоочередные групповые системы населенных мест (ГСНМ)				
			всего	в том числе					наименование	площадь, тыс. км ²	насе-ление, тыс. чел.	тип	
				плот-ность чел./км ²	город-ское								сель-ское
1	2	3	4	5	6	7	8	9	10	11	12	13	
Кабардино-Балкарская АССР													
247	<i>Нальчикский</i> Нальчик, Тырнауз (Баксанский, Зольский, Чегемский, Советский, Урванский)	10	513 51	311	202 20	Нальчик – 207, Нарткала, Баксан, Тырнауз	МЛЭ ₂ Ц ₁ ПЗКЖ ₁ Ж ₃ Кр	III 11	Нальчик-ская (основная часть, см. также п. 248)	10	513	–	
									Нальчик-ская в целом	13	675	СР	–
248	<i>Прохладненский</i> Прохладный (Прохладненский, Майский, Терский)	3	162 54	82	80 27	Прохладный, Майский, Терек	МПЗВЖ ₁	III 8а	Нальчик-ская (часть, см. также п. 247)	3	162	–	АБ
Северо-Осетинская АССР													
249	<i>Орджоникидзевский</i> Орджоникидзе (Кировский, Моздокский, Правобережный, Пригородный, Алагирский, Ирафский, Дигорский, Ардонский)	8	597 75	405	192 24	Орджоникидзе – 279, Моздок, Беслан, Алагир, Ардон, Дигора	МЛЭ ₂ Ц ₁ Ц ₂ СПД ₂ ЗВЖ ₁ Ж ₃	III 9а	Орджоникидзевская	6	510	СМ	–
												Ав	–
Чечено-Ингушская АССР													
250	<i>Грозненский</i> Грозный (Грозненский, Ачхой-Мартановский, Шалинский, Веденский, Советский, Урус-Мартановский, Ножай-Юртовский)	9	790 88	400	390 43	Грозный – 375, Аргун	МН ₁ Н ₂ Э ₂ Х ₂ СПЗ КВЖ ₁ Ж ₃	III 10а	Грозненская (основная часть, см. также пп. 251, 252)	7	720	–	
									Грозненская в целом	10	853	СМ	–
251	<i>Малгобекский</i> Малгобек (Малгобекский, Назрановский, Надтеречный, Сунженский)	5	204 41	50	154 31	Малгобек, Назрань	МН ₁ ЗЖ ₁	II 6а	Грозненская (часть, см. также пп. 250, 252)	2	60	–	
252	<i>Гудермесский</i> Гудермес (Гудермесский, Шелковский, Наурский)	5	160 32	41	119 24	Гудермес	МН ₁ ПЗВЖ ₁ Ж ₃	II 6а	Грозненская (часть, см. также пп. 250, 251)	1	73	–	
Всего по Северо-Кавказскому экономическому району		355	15488	8497	6991	–	–	–	–	113	9499	–	–

УШ. ПОВОЛЖСКИЙ ЭКОНОМИЧЕСКИЙ РАЙОН

№ п.п.	Экономические микро-районы (ЭМ), города республиканского и областного подчинения (административные районы)	Площадь ЭМ, тыс. км ²	Население ЭМ, тыс. чел.			Города, население, тыс. чел.	Производственная специализация ЭМ	Тип ЭМ табл. 2 прил. 4	Первоочередные групповые системы населенных мест (ГСНМ)			
			всего	в том числе					наименование	площадь, тыс. км ²	население, тыс. чел.	тип
				плотность, чел/км ²	городское							
1	2	3	4	5	6	7	8	9	10	11	12	13
Астраханская область												
253	Астраханский Астрахань (Наримановский, Икрянинский, Лиманский, Камызякский, Володарский, Красноярский)	21	736	527	209	Астрахань—461, Камызяк	МЛН ₁ Э ₂ ПД ₂ РТн КБВЖ ₁ Ж ₃	III 10а	Астраханская	21	736	КС Ав
254	Ахтубинский Ахтубинск (Черноярский, Ахтубинский, Енотаевский, Харабалинский)	23	180	91	89	Ахтубинск, Харабали	МХ ₁ ПКБЖ ₁ Ж ₃	III 8б	—	—	—	—
Волгоградская область												
255	Волгоградский Волгоград, Волжский (Дубовский, Иловинский, Калачевский, Светлоярский, Средне-ахтубинский, Ленинский, Городищенский)	24	1430	1270	160	Волгоград—929, Волжский—209, Калачна-Дону,	МЛН ₂ Э ₂ Ч ₂ Ц ₂ Х ₂ ПД ₂ ЭКЖ ₁ Ж ₂ Ж ₃	ГУ 10б	Волгоградская	24	1430	Крм Аб
256	Камышинский Камышин (Камышинский, Котовский, Ольховский, Жирновский, Руднянский, Еланский)	17	316	203	113	Камышин—112, Котово, Жирновск	МЛН ₁ СПЗЖ ₁ Ж ₂	III 9б	—	—	—	—
257	Урюпинский Урюпинск (Урюпинский, Новониколаевский, Киквидзенский, Новоаннинский, Алексеевский, Нехаевский)	16	225	80	145	Урюпинск, Новоаннинский	МЛПЗЖ ₁ Ж ₂	II 6б	—	—	—	—
258	Михайловский Михайловка, Фролово (Михайловский, Фроловский, Подтелковский, Серафимовичский, Даниловский)	17	224	114	110	Михайловка—58, Фролово, Серафимович	МН ₁ СЗТнЖ ₁ Ж ₃	III 8б	—	—	—	—
259	Суровицкий (Суровицкий, Чернышковский, Котельниковский, Октябрьский, Клетский)	18	145	59	86	Котельниково, Суровикино	МПЗТнЖ ₁ Ж ₂ Ж ₃	II 7	—	—	—	—
260	Палласовский (Старополтавский, Николаевский, Быковский, Палласовский)	22	136	44	92	Палласовка, Николаевск	ПД ₂ ЭКБЖ ₁ Ж ₃	II 6в	—	—	—	—
Куйбышевская область												
261	Куйбышевский Куйбышев, Кинель, Новокуйбышевск, Тольятти, Сызрань, Чапаевск, Жигулевск, Октябрьск, (Волжский, Кинельский, Красноярский, Безен-Куйбышев—109,	20	2556	2305	251	Куйбышев—1216, Тольятти—502, Сызрань—178, Новокуйбышевск—109,	МН ₁ Н ₂ Э ₁ Э ₂ Х ₂ СПД ₂ ЗТнКЖ ₁ Ж ₃	ГУ 10а	Куйбышевская (основная часть, см. также пп. 262, 263)	15	2268	—

№ п.п.	Экономические микро-районы (ЭМ), города республиканского и областного подчинения (административные районы)	Площадь ЭМ, тыс. км ²	Население ЭМ, тыс. чел.			Города, население, тыс. чел.	Производственная специализация ЭМ	Тип ЭМ табл. 2 прил. 4	Первоочередные групповые системы населенных мест (ГСНМ)			
			всего		в том числе				наименование	площадь, тыс. км ²	насе-ление, тыс. чел.	тип
			плотность, чел./км ²	городское								
1	2	3	4	5	6	7	8	9	10	11	12	13
	чукский, Приволжский, Ставропольский, Сызранский, Шигонский)					Чапаевск-85, Жигулевск, Кинель, Октябрьск			Куйбышевская в целом Сызранская	22	2352	Кр ³
262	Южно-Куйбышевский (Хворостянский, Пестравский, Большеглушицкий, Большечерниговский, Красноармейский, Алексеевский)	13	107	—	107	—	ЭТнКЖ ₁ Ж ₃	II 5б	Куйбышевская (часть, см. также пп. 261, 263)	5	288	Аб Сс Ав
263	Отраденский (Отрадный, Похвистнево (Кинель-Черкасский, Похвистневский, Богатовский, Борский, Нефтегорский)	9	234	94	140	Отрадный-45, Похвистнево	Н ₁ Н ₂ Х ₂ СПД ₂ ЭТнКЖ ₁ Ж ₃	II 7	Куйбышевская (часть, см. также пп. 261, 262)	2	44	—
264	Северо-Куйбышевский (Челно-Вершинский, Шенталинский, Кляв-	12	196	18	178	—	ЭТнЖ ₁	II 5а	—	—	—	—
	линский, Сергиевский, Иса克林ский, Кошкинский)											
	Пензенская область											
265	Пензенский (Пенза (Пензенский, Мокшанский, Иссинский, Лунинский, Никольский, Городищенский, Шемышейский, Кондольский, Лопатинский)	16	811	556	255	Пенза-483, Никольск, Сурск, Городище	МЛСПД ₃ ЭТнКЖ ₁	II 10а	Пензенская (основная часть, см. также пп. 267, 268)	11	725	—
			51		16				Пензенская в целом	15	825	Кс Ав
266	Кузнецкий (Кузнецкий, Сосновоборский, Камешкирский, Неверкинский)	6	209	108	10	Кузнецк-94	МЛЭТнКЖ ₁	II 8а	—	—	—	—
267	Сердобский (Сердобский, Кольшлейский, Малосердобинский, Бекковский, Тамалинский)	7	153	59	94	Сердобск	МПЭТнЖ ₁	II 6б	Пензенская (часть, см. также пп. 265, 268)	2	28	—
268	Каменский (Каменка (Земетчинский, Вадинский, Беднодемьяновский, Наровчатский, Нижнеомовский, Пачелмский, Башмаковский, Каменский, Белинский)	14	330	103	227	Каменка, Нижний Ломов, Беднодемьяновск, Белинский	МПД ₂ ЭТнЖ ₁	II 6б	Пензенская (часть, см. также пп. 265, 267)	2	72	—
	Саратовская область											
269	Саратовский (Саратов, Энгельс, Маркс, Красноармейский (Саратовский, Тати-	22	1360	1154	206	Саратов-856, Энгельс-161, Маркс,	МЛН ₁ Н ₂ Э ₂ Х ₂ СПЭТнЖ ₁ Ж ₃	IV 10а	Саратовская (основная	20	1343	—

№ п.п.	Экономические микро-районы (ЭМ), города республиканского и областного подчинения (административные районы)	Площадь ЭМ, тыс. км²	Население ЭМ, тыс. чел.			Города, население, тыс. чел.	Производственная специализация ЭМ	Тип ЭМ табл. 2 прил. 4	Первоочередные групповые системы населенных мест (ГСНМ)				
			всего	в том числе					наименование	площадь, тыс. км²	население, тыс. чел.	тип	
				плотность, чел./км²	городское								сельское
1	2	3	4	5	6	7	8	9	10	11	12	13	
	щевский, Красноармейский, Энгельский, Марковский, Новобурасский, Советский, Ровенский, Базарно-Карабулакский)					Красноармейск			часть, см. также п. 273)				
270	Балаковский Балаково, Вольск, Хвалынский, Пугачев (Пугачевский, Балаковский, Духовницкий, Вольский, Хвалынский, Балтайский, Перелюбский, Ивантеевский, Краснопартизанский)	24	467	309	158	Балаково-152, Вольск-66, Пугачев, Хвалынский	МЛЭ₂Х₂СПЗЖ₁Ж₂	III 96	Саратовская в целом	25	1381	КрМ Ав	
271	Ершовский (Ершовский, Дергачевский, Федоровский, Озинский)	16	131	47	84	Ершов	ПЗЖ₁Ж₃	II 6в					
272	Краснокутский (Краснокутский, Питерский, Новоузен-	12	104	40	64	Красный Кут, Новоузенск	МПЗЖ₁Ж₃	II 6в					
273	ский, Александрово-Гайский) Аткарский Аткарск, Петровск (Аткарский, Лысогорский, Калининский, Петровский)	10	161	89	72	Петровск, Аткарск, Калининск	МХ₂ПЗТнЖ₁Ж₂	III 86	Саратовская (часть, см. также п. 269)	5	38		
274	Ртищевский Ртищево (Ртищевский, Екатериновский, Аркадакский, Турковский)	9	154	68	86	Ртищево, Аркадак	МЛПЗТнЖ₁Ж₃	II 7					
275	Балашовский Балашов (Балашовский, Романовский, Самойловский)	7	183	113	70	Балашов-93	МЛПЗТнЖ₁Ж₃	III 8а					
Ульяновская область													
276	Ульяновский Ульяновск (Ульяновский, Чердаклинский, Цильнинский, Майнский, Теренгульский, Сенгилеевский, Карсунский, Сурский, Вешкаймский, Старомайнский)	18	815	574	241	Ульяновск-464, Новоульяновск, Сенгилей	МЛСПЗТнЖ₁	III 10а	Ульяновская	13	718	КС Ав	
277	Димитровградский Димитровград (Мелекесский, Новома-лыклинский)	5	176	126	50	Димитровград-106	МЛЭ₂ПД₁Д₂ЗТнЖ₁	III 9а					
278	Инзенский Барыш (Барышский, Кузоватовский, Инзенский)	7	162	75	87	Барыш, Инза	МЛСД₁Д₂ЗТнЖ₁	II 7					
279	Южно-Ульяновский (Николаевский, Радищевский, Новоспасский, Старокулаткинский, Павловский)	7	117	30	87		ЗТнЖ₁	II 66					

№ п.п.	Экономические микрорайоны (ЭМ), города республиканского и областного подчинения (административные районы)	Площадь ЭМ, тыс. км ²	Население ЭМ, тыс. чел.			Города, население, тыс. чел.	Производственная специализация ЭМ	Тип ЭМ табл. 2 прил. 4	Первоочередные групповые системы населенных мест (ГСНМ)			
			всего	в том числе					наименование	площадь, тыс. км ²	население, тыс. чел.	тип
				плотность, чел./км ²	городское							
1	2	3	4	5	6	7	8	9	10	11	12	13
Калмыцкая АССР												
280	<i>Элистинский</i> Элиста (Целинный, Ики-Бурульский, Приютненский, Городовиковский, Яшалтинский)	17	164	82	82	Элиста-70, Городовиковск	ЛН ₁ СПЗЖ ₁ Ж ₃	III 86	-	-	-	-
281	<i>Сарпинский</i> (Сарпинский, Малодербетовский, Приозерный, Октябрьский, Юстинский)	27	72	10	62	-	Ж ₁ Ж ₃	II 56	-	-	-	-
282	<i>Черноземельский</i> (Яшкульский, Черноземельский, Каспийский)	32	57	27	30	Каспийский	Н ₁ РЖ ₁ Ж ₃	I 4	-	-	-	-
Татарская АССР												
283	<i>Казанский</i> Казань, Зеленодольск (Высокогорский, Арский, Балтасинский, Кукморский, Зеленодольский, Верхнеуслонский, Лаишевский, Пестрчинский, Сабинский, Камско-Устьинский)	17	1530	1150	380	Казань-993, Зеленодольск-85	МЛЭ ₂ Х ₂ СПД ₂ ЭТн КЖ ₁ Ж ₂	IУ 10а	Казанская (основная часть, см. также	14	1452	-
284	<i>Набережно-Челнинский</i> Набережные Челны, Елабуга, Нижнекамск, Заинск (Елабужский, Нижнекамский, Мензелинский, Актанышский, Муслюмовский, Мамадышский, Сармановский, Заинский, Агрызский, Тукаевский)	19	875	571	304	Набережные Челны-301, Нижнекамск-134, Елабуга, Заинск, Агрыз, Мензелинск	МЛН ₁ Н ₂ Э ₂ Х ₂ СПД ₂ ЭТнКЖ ₁ Ж ₂	II 10а	Казанская в целом	16	1481	КС АВ КР АБ
285	<i>Альметьевский</i> Альметьевск, Бугульма, Лениногорск (Альметьевский, Азнакаевский, Бавлинский, Бугульминский, Лениногорский)	10	464	321	143	Альметьевск-110, Бугульма-80, Лениногорск-54	МН ₁ Н ₂ СПЗТнКЖ ₁	III 9а	Альметьевско-Бугульминская	10	464	СР АБ
286	<i>Чистопольский</i> Чистополь (Чистопольский, Алексеевский, Аксубаевский, Октябрьский, Алексеевский, Куйбышевский, Рыбно-Слободский, Черемшанский)	16	381	104	277	Чистополь-64, Нурлат, Куйбышев	МЛЗТнКЖ ₁	II 6б	Казанская (часть, см. также п. 283)	2	39	-
287	<i>Буинский</i> (Апастовский, Буинский, Тетюшский, Дрожжановский)	6	186	26	160	Буинск, Тетюши	ПЗТнЖ ₁	II 5а	-	-	-	-
Всего по Поволжскому экономическому району		541	15545	10544	5001	-	-	-	-	165	10435	-

IX. ЗАПАДНО-СИБИРСКИЙ ЭКОНОМИЧЕСКИЙ РАЙОН

№ п.п.	Экономические микро-районы (ЭМ), города краевого, областного и окружного подчинения (административные районы)	Площадь ЭМ, тыс. км ²	Население ЭМ, тыс. чел.			Города, население, тыс. чел.	Производственная специализация ЭМ	Тип ЭМ табл. 2 прил. 4	Первоочередные групповые системы населенных мест (ГСНМ)			
			всего	в том числе					наименование	площадь, тыс. км ²	насе- ление тыс. чел.	тип
				плот- ность, чел./км ²	город- ское							
1	2	3	4	5	6	7	8	9	10	11	12	13
Алтайский край												
288	Барнаульский Барнаул, Новоал- тайск, Заринск (Пер- вомайский, Залесов- ский, Тальменский, Павловский, Ребрихин- ский, Топчихинский, Кал- манский, Троицкий, Косихинский, Кытма- новский, Тогульский, Заринский)	40	1032 26	720	312 8	Барнаул— 533, Ново- алтайск— 50, Заринск	МЛЭ ₂ Х ₂ СПД ₂ ЗТн КЖ ₁ Ж ₂ Ж ₃ Ж ₄	ТУ 106	Барнаул- ская	30	947	КМ А6
289	Бийский Бийск (Бийский, Це- линный, Ельцовский, Солтонский, Красногор- ский, Советский, Ал- тайский, Смоленский, Солонешенский, Пет- ропавловский, Быстро- истокский)	30	456 15	248	208 7	Бийск—212	МЛЭ ₂ СПД ₁ ЗТнК Ж ₁ Ж ₂ Ж ₃ Ж ₄	II 96	Бийская (основная часть, см. также п. 295)	23	418	—
									Бийская в целом	31	485	КМ А7
290	Змеиногорский Змеиногорск (Змеи- ногорский, Третьяков- ский, Курьинский, Краснощековский, Ча- рьшский)	18	93 5	12	81 4	Змеино- горск	Ц ₁ ЗЖ ₁ Ж ₂ Ж ₃	II 56	—	—	—	—
291	Рубцовский Рубцовск, Алейск (Алейский, Егорьев- ский, Локтевский, Но- вичихинский, Поспели- хинский, Рубцовский, Угловский, Шипунов- ский, Усть-Пристан- ский, Усть-Калман- ский)	31	432 14	225	207 7	Рубцовск— 157, Алейск, Горняк	МЦ ₁ ПЗТнКЖ ₁ Ж ₂ Ж ₃	III 96	—	—	—	—
292	Кулундинский (Кулундинский, Ключевский, Михай- ловский, Волчихинский, Родинский, Романов- ский, Мамонтовский, Завьяловский, Благове- щенский)	25	226 9	57	169 7	—	Х ₁ Х ₂ ПЗЖ ₁ Ж ₃	II 6в	—	—	—	—
293	Славгородский Славгород (Славго- родский, Бурлинский, Хабаровский, Табун- ский)	11	132 12	49	83 8	Славго- род	МХ ₁ ПЗЖ ₁ Ж ₃	II 6в	—	—	—	—
294	Каменско-Обский Камень-на-Оби (Ка- менский, Панкруши- хинский, Крутихин- ский, Тюменцевский, Баевский)	14	132 9	40	92 7	Камень-на- Оби	МПЗКЖ ₁ Ж ₂ Ж ₃	II 6в	—	—	—	—

№ п.п.	Экономические микро-районы (ЭМ), города краевого, областного и окружного подчинения (административные районы)	Площадь ЭМ, тыс. км ²	Население ЭМ, тыс. чел.			Города, население, тыс. чел.	Производственная специализация ЭМ	Тип ЭМ табл. 2 прил. 4	Первоочередные групповые системы населенных мест (ГСНМ)			
			всего	в том числе					наименование	площадь, тыс. км ²	насе-ление, тыс. чел.	тип
				плотность, чел./км ²	город-ское							
1	2	3	4	5	6	7	8	9	10	11	12	13
295	Горно-Алтайский Горно-Алтайск (Кош-Агачский, Майминский, Ондугайский, Турочакский, Улаганский, Усть-Канский, Усть-Коксинский, Шебалинский)	93	172	48	124	Горно-Алтайск	ЛПЖ ₁ Ж ₃ Ж ₄	I ---	Бийская (часть, см. также п. 289)	8	67	-
			---		---			---				
			2		1			2				
296	Кемеровская область Кемеровский Кемерово, Березовский, Топки (Топкинский, Кемеровский, Крапивинский)	12	665	586	79	Кемерово-471, Березовский, Топки	МЭ ₁ Э ₂ Х ₂ СПЗКЖ ₁ Ж ₂	III ---	Кемеровская (основная часть, см. также п. 299)	12	665	-
			---		---			106				
			55		7							
									Кемеровская в целом	15	763	КрМ
297	Новокузнецкий Новокузнецк, Прокопьевск, Киселевск,	20	1276	1195	81	Новокузнецк-541, Прокопь-	МЛЭ ₁ Э ₂ Ч ₂ Ц ₁ Ц ₂ Х ₂ СПД ₂ ЗКЖ ₁ Ж ₂	IV ---	Новокузнецкая	20	1276	Ав КрР ---
			---		---			106				АБ
			64		4							
	Осинники, Междуреченск, Мыски (Прокопьевский, Новокузнецкий)					свск-266, Киселевск-122, Междуреченск-91, Осинники-60, Мыски, Калтан						
298	Ленинск-Кузнецкий Ленинск-Кузнецкий (Промышленновский, Ленинск-Кузнецкий, Беловский)	12	487	389	98	Ленинск-Кузнецкий-132, Белово-112, Гурьевск, Саллаир	МЭ ₁ Э ₂ Ч ₂ Ц ₁ Ц ₂ Х ₂ СПЗКЖ ₁ Ж ₂	III ---	Ленинск-Кузнецкая	12	487	КР ---
			---		---			96				Аа
			41		8							
299	Анжеро-Судженский Анжеро-Судженск, Юрга, Тайга (Юргинский, Яшкинский, Яйский, Ижморский)	12	319	247	72	Анжеро-Судженск-105, Юрга-78, Тайга	МЭ ₁ Х ₂ СПД ₂ ЭЖ ₁ Ж ₂	III ---	Анжеро-Судженская	9	221	КР ---
			---		---			96	Кемеровская (часть, см. также п. 296)	3	98	Ав ---
			27		6							
300	Мариинский Мариинск (Мариинский, Тяжинский, Чебулинский, Тисульский)	24	146	80	66	Мариинск	Э ₁ Д ₁ Д ₂ ЭЖ ₁ Ж ₂	III ---				
			---		---			86				
			6		3							
301	Горношорский Таштагол и территория, подчиненная Таштагольскому горсовету	16	65	54	11	Таштагол	Ч ₁	I ---				
			---		---			2				
			4		<1							
302	Новосибирская область Новосибирский Новосибирск, Искитим, Бердск (Новосибирский, Колыванский, Коченевский, Ордынский, Черепановский,	51	1997	1656	341	Новосибирск-1312, Бердск-67, Искитим-59,	МЛЭ ₁ Э ₂ Ч ₂ Ц ₂ Х ₂ СПД ₂ ЭЛНКЖ ₁ Ж ₂ Ж ₃	III ---	Новосибирская	43	1933	УС ---
			---		---			106				АБ
			39		7							

№ п.п.	Экономические микрорайоны (ЭМ), города краевого, областного и окружного подчинения (административные районы)	Площадь ЭМ, тыс. км ²	Население ЭМ, тыс. чел.			Города, население, тыс. чел.	Производственная специализация ЭМ	Тип ЭМ табл. 2 прил. 4	Первоочередные групповые системы населенных мест (ГСНМ)			
			всего	в том числе					наименование	площадь, тыс. км ²	население, тыс. чел.	тип
				плотность, чел./км ²	городское							
1	2	3	4	5	6	7	8	9	10	11	12	13
303	Искитимский, Маслянинский, Тогучинский, Мошковский, Болотнинский, Сузунский) <i>Чулымский</i> (Каргатский, Чулымский, Доволенский, Кочковский)	21	104	26	78	Обь, Тогучин, Черепаново, Болотное Чулым, Каргат	ПЗЛнЖ ₁ Ж ₃	II бв	-	-	-	-
304	<i>Барабинский</i> Куйбышев, Барабинск (Куйбышевский, Барабинский, Убинский, Здвинский, Северный)	49	187	89	98	Куйбышев, Барабинск	МЭ ₂ ПЗЛнЖ ₁ Ж ₃	II 7	-	-	-	-
305	<i>Карасукский</i> (Купинский, Баганский, Карасукский, Краснозерский)	19	148	53	95	Карасук, Купино	ПЗЖ ₁ Ж ₃	II бв	-	-	-	-
306	<i>Татарский Новосибирской обл.</i> (Татарский, Чистоозерный, Чановский,	38	182	48	134	Татарск	ПЗЛнЖ ₁ Ж ₃	II бв	-	-	-	-
307	Усть-Таркский, Венгеровский, Кыштовский) Омская область <i>Омский</i> Омск, Калачинск, Исилькуль (Омский, Саргатский, Горьковский, Любинский, Кормиловский, Марьяновский, Шербакульский, Одесский, Таврический, Павлоградский, Калачинский, Нижнеомский, Оконешниковский, Исилькульский, Москаленский, Полтавский)	45	1553	1134	419	Омск-1014, МЛН ₂ Э ₂ Х ₂ ПЗКЖ ₁ Исилькуль, Ж ₂ Ж ₃ Ж ₄ Калачинск	III 10а	Омская	36	1460	УС Ав	-
308	<i>Называевский</i> Называевск, Тюкалинск (Называевский, Тюкалинский, Крутинский)	19	100	33	67	Называевск, Тюкалинск	ЛПЗЖ ₁ Ж ₄	II бв	-	-	-	-
309	<i>Тарский</i> Тара (Тарский, Седельниковский, Знаменский, Муромцевский, Колосовский, Большереченский)	39	164	43	121	Тара	ПД ₂ ЗЖ ₁ Ж ₄	II бв	-	-	-	-
310	<i>Усть-Ишимский</i> (Усть-Ишимский, Тевризский, Большееуковский)	27	53	-	53	-	ПД ₂ Ж ₁	II 3	-	-	-	-
311	<i>Южно-Омский</i> (Русско-Полянский, Нововаршавский, Черлакский)	10	85	19	66	-	ПЗЖ ₁ Ж ₃ Ж ₄	II бв	-	-	-	-
312	Томская область <i>Томский</i> Томск (Томский, Кожевниковский, Ше-	57	603	455	148	Томск-421	МЭ ₂ Х ₂ ПРЗКЖ ₁ Ж ₂	III 10б	Томская (основная часть, см	21	546	-

№ п.п.	Экономические микро-районы (ЭМ), города краевого, областного и окружного подчинения (административные районы)	Площадь ЭМ, тыс. км ²	Население ЭМ, тыс. чел.			Города, население, тыс. чел.	Производственная специализация ЭМ	Тип ЭМ табл. 2 прил. 4	Первоочередные групповые системы населенных мест (ГСНМ)				
			всего	в том числе					наименование	площадь, тыс. км ²	насе-ление, тыс. чел.	тип	
				плот-ность, чел./км ²	город-ское								сель-ское
1	2	3	4	5	6	7	8	9	10	11	12	13	
	гарский, Кривошеинский, Молчановский, Бакчарский)								также п. 313)				
									Томская в целом	42	618	КрС	
313	Асиновский Асино (Асиновский, Первомайский, Тегульдетский, Зырянский, Верхнекетский)	82	120	45	75	Асино	Д ₁ Д ₂ РЖ ₁	1 2	Томская (часть, см. также п. 312)	21	72	Ав	—
314	Колпашевский Колпашево (Колпашевский, Чаинский, Парабельский)	61	84	37	47	Колпашево	ПД ₂ РЖ ₁	1 2	—	—	—	—	—
315	Каргасокский (Каргасокский)	87	27	7	20	—	Д ₂ РЖ ₁	1 1	—	—	—	—	—
316	Стрежевой Стрежевой (Александровский)	30	32	23	9	Стрежевой	Н ₁ РОл	1 2	—	—	—	—	—
317	Тюменская область Тюменский Тюмень, Ялуторовск, (Тюменский, Нижнегавдинский, Ярково-ский, Армизонский, Ялуторовский, Омутинский, Исетский, Юргинский, Заводоуковский, Упоровский)	42	723	466	257	Тюмень—359, Ялуторовск, Заводоуковск	МЛЭ ₁ Э ₂ СПД ₂ З ЛнЖ ₁ Ж ₂	II 106	Тюменская	25	640	КрС	Ав
318	Ишимский Ишим (Ишимский, Абатский, Голышмановский, Викуловский, Аромашевский, Сорочкинский, Бердюжский, Казанский, Сладковский)	36	270	90	180	Ишим—63	МЛПЗЛнКЖ ₁ Ж ₂	II 6в	—	—	—	—	—
319	Тобольский Тобольск (Тобольский, Уватский, Вагайский)	84	167	68	99	Тобольск—62	МН ₂ ПД ₂ Ж ₁	1 2	—	—	—	—	—
320	Урайский Урай (Кондинский, Советский)	84	107	81	26	Урай	Н ₁ Д ₁ Д ₂ РОхОл	1 2	—	—	—	—	—
321	Нижневартовский Нижневартовск (Нижневартовский)	86	148	139	9	Нижневартовск—109	Н ₁ Н ₂ Д ₂ РОхОл	1 2	—	—	—	—	—
322	Сургутский Сургут, Нефтеюганск (Сургутский)	162	203	166	37	Сургут—107, Нефтеюганск—52	Н ₁ Н ₂ Э ₂ СД ₂ РОхОл	1 2	—	—	—	—	—
323	Ханты-Мансийский Ханты-Мансийск (Ханты-Мансийский, Октябрьский, Березовский)	191	111	60	51	Ханты-Мансийск	Н ₁ Д ₂ РОхОл	1 1	—	—	—	—	—
324	Салехардский Салехард, Лябьтнанги (Ямальский, Приуральский, Шурышкарский)	260	75	43	32	Салехард, Лябьтнанги	СД ₂ РОхОл	1 1	—	—	—	—	—

№ п.п.	Экономические микро-районы (ЭМ), города краевого, областного и окружного подчинения (административные районы)	Площадь ЭМ, тыс. км ²	Население ЭМ, тыс. чел.			Города, население, тыс. чел.	Производственная специализация ЭМ	Тип ЭМ табл. 2 прил. 4	Первоочередные групповые системы населенных мест (ГСНМ)			
			всего	в том числе					наименование	площадь, тыс. км ²	население, тыс. чел.	тип
				плотность, чел./км ²	городское							
1	2	3	4	5	6	7	8	9	10	11	12	13
325	Надымский Надым (Тазовский, Надымский, Пуровский, Красноселькупский)	490	83 — <1	37 — —	46 — <1	Надым	Н ₁ СРОхОл	I — 1	—	—	—	—
Всего по Западно-Сибирскому экономическому району		2427	12959	8769	4190	—	—	—	—	263	8830	—

Х. ВОСТОЧНО-СИБИРСКИЙ ЭКОНОМИЧЕСКИЙ РАЙОН

№ п.п.	Экономические микро-районы (ЭМ), города республиканского, краевого, областного и окружного подчинения (административные районы)	Площадь ЭМ, тыс. км ²	Население ЭМ, тыс. чел.			Города, население, тыс. чел.	Производственная специализация ЭМ	Тип ЭМ табл. 2 прил. 4	Первоочередные групповые системы населенных мест (ГСНМ)			
			всего	в том числе					наименование	площадь, тыс. км ²	насе-ление, тыс. чел.	тип
				плотность, чел/км ²	город-ское							
1	2	3	4	5	6	7	8	9	10	11	12	13
Красноярский край												
326	Красноярский Красноярск, Дивногорск (Емельяновский, Сухобузимский, Большемуртинский, Манский, Балахтинский, Новоселовский)	48	1035 22	897	138 3	Красно-ярск – 796, Дивногорск	МЭ ₂ Ч ₂ Ц ₂ Х ₂ СД ₁ З КЖ ₁ Ж ₂ Ж ₃	1У 106	Краснояр-ская	32	991	УС Ав
327	Ачинский Ачинск, Боготол, Назарово (Ачинский, Большешулуйский, Бирилюсский, Тюхтетский, Боготольский, Козульский, Назаровский, Ужурский, Шарыповский)	52	403 8	257	146 3	Ачинск – 117, Назарово – 54, Ужур, Боготол	МН ₂ Э ₁ Э ₂ Ц ₂ СПД ₁ РЗКЖ ₁ Ж ₃	III 96	Ачинская	30	319	КР Ав
328	Канский Канск, Заозерный (Канский, Иланский, Нижнеингашский, Рыбинский, Уярский.	73	437 6	214	223 3	Канск – 101, Иланский, Уяр, Заозерный	МЛЭ ₁ СПД ₁ Д ₂ РЗК Ж ₁ Ж ₃	II 7	Канская	33	353	КР Ав

№ п.п.	Экономические микро-районы (ЭМ), города республиканского, краевого, областного и окружного подчинения (административные районы)	Площадь ЭМ, тыс. км ²	Население ЭМ, тыс. чел.			Города, население, тыс. чел.	Производственная специализация ЭМ	Тип ЭМ табл. 2 прил. 4	Первоочередные групповые системы населенных мест (ГСНМ)			
			всего	в том числе					наименование	площадь, тыс. км ²	население, тыс. чел.	тип
				плотность, чел./км ²	городское							
1	2	3	4	5	6	7	8	9	10	11	12	13
	Партизанский, Саянский, Ирбейский, Абанский, Дзержинский, Тасеевский)											
329	Абанский Абакан, Черногорск, Саяногорск (Усть-Абанский, Бейский, Алтайский)	15	336	267	69	Абакан—128, Черногорск—71, Саяногорск, Сорск	МЛЭ ₁ Э ₂ СПД ₂ ЭЖ ₁ Ж ₂ Ж ₃	II 96	Абаканская	10	273	КР АБ
330	Ширинский (Ширинский, Орджоникидзевский, Богградский)	18	80	31	49	—	ЭЖ ₁ Ж ₂ Ж ₃	II 6в	—	—	—	—
331	Абазинский (Аскафзский, Таштыпский)	28	84	43	41	Абаза	Ч ₁ Д ₁ Ж ₁ Ж ₂ Ж ₃	I 2	—	—	—	—
332	Минусинский Минусинск (Минусинский, Шушенский, Ермаковский, Курагинский, Каратузский, Идринский, Краснотуранский)	78	250	105	145	Минусинск—56, Артемовск	МЛЧ ₁ ПД ₁ ЭЖ ₁ Ж ₂ Ж ₃ Ж ₄	II 3	—	—	—	—
333	Богучанский (Богучанский, Кежемский)	88	66	4	62	—	Д ₁ РОл	I 1	—	—	—	—
334	Лесосибирский Енисейск, Лесосибирск (Енисейский, Качинский, Пировский, Мотыгинский, Северо-Енисейский)	184	180	113	67	Лесосибирск, Енисейск	МД ₁ Д ₂ Д ₃ РЖ ₁ Ол	I 1	—	—	—	—
335	Игарский Игарка (Туруханский)	182	33	19	14	Игарка	Д ₂ РОл	I 1	—	—	—	—
336	Норильский Норильск, Дудинка	228	262	259	3	Норильск—180, Дудинка	Э ₁ Э ₂ Ц ₁ Ц ₂ СРОхОл	I 2	Норильская	20 ²	260	КМ Ав
337	Хатангский (Хатангский)	336	8	—	8	—	РОхОл	I 1	—	—	—	—
338	Усть-Енисейский (Усть-Енисейский, Диксонский)	303	8	4	4	—	Н ₁ РОхОл	I 1	—	—	—	—
339	Илимтйский (Илимтйский)	494	9	6	3	—	СРОхОл	I 1	—	—	—	—
340	Подкаменно-Тунгусский (Байкитский, Тунгусско-Чунский)	274	7	—	7	—	РОхОл	I 1	—	—	—	—
341	Иркутская область Иркутск, Ангарск, Шелехов (Иркутский, Слюдянский, Ольхонский)	37	955	896	59	Иркутск—550, Ангарск—239, Шелехов, Слюдянка, Байкальск	МЛН ₂ Э ₂ Ц ₂ Х ₂ СПД ₂ Д ₂ Д ₃ Ж ₁ Ж ₂ Ж ₃	IУ 106	Иркутская	14	902	КрР АБ
342	Усолье-Сибирский Черемхово, Усолье-Сибирское (Усольский,	37	408	250	158	Усолье-Сибирское—103, Че-	МЭ ₁ Э ₂ Х ₁ Х ₂ СПД ₂ ЭЖ ₁ Ж ₂ Ж ₃	II 96	Усолье-Сибирская	19	313	КР АБ

№ п.п.	Экономические микрорайоны (ЭМ), города республиканского, краевого, областного и окружного подчинения (административные районы)	Площадь ЭМ, тыс. км ²	Население ЭМ, тыс. чел.			Города, население, тыс. чел.	Производственная специализация ЭМ	Тип ЭМ табл. 2 прил. 4	Первоочередные групповые системы населенных мест (ГСНМ)			
			всего	в том числе					наименование	площадь, тыс. км ²	население, тыс. чел.	тип
				плотность, чел./км ²	городское							
1	2	3	4	5	6	7	8	9	10	11	12	13
	Черемховский, Аларский, Боханский, Нукутский, Осинский, Заларинский)					ремхово-77, Свирск		-				
343	<i>Верхнеленский</i> (Качугский, Жигаловский, Эхирит-Булагатский, Баяндаевский)	63	76 1	25	51 <1	-	МЛСПЗЖ ₁ Ж ₂ Ж ₃ Ол	I 2	-	-	-	-
344	<i>Зиминский</i> (Зима, Тулун (Зиминский, Тулунский, Куйтунский, Усть-Удинский)	58	234 4	127	107 2	Тулун-52, Зима	Э ₁ Х ₂ СПД ₁ Д ₂ ЗЖ ₁ Ж ₂ Ж ₃	II 3	-	-	-	-
345	<i>Тайшетский</i> (Тайшет, Нижнеудинск (Тайшетский, Чунский, Нижнеудинский)	100	239 2	167	72 <1	Нижнеудинск, Тайшет, Бирюсинск, Алзамай	СД ₁ Д ₂ Ж ₁	I 2	-	-	-	-
346	<i>Братский</i> (Братск, Усть-Илимск (Братский, Усть-Илимский, Нижне-Илимский)	87	479 6	392	87 1	Братск-214, Усть-Илимск-69, Желез-	Э ₂ Ч ₁ Ц ₁ СПД ₁ Д ₂ Д ₃ Ж ₁	I 2	Братская	20 ²	286	КС Ав
347	<i>Усть-Кутский</i> (Усть-Кут (Усть-Кутский, Казачинско-Ленский, Киренский)	112	114 1	83	31 <1	ногорск-Илимский, Вихоревка Усть-Кут-50, Киренск	МД ₁ Ж ₃ Ол	I 2	-	-	-	-
348	<i>Катангский</i> (Катангский)	139	6 <1	-	6 <1	-	ОхОл	I 1	-	-	-	-
349	<i>Бодайбинский</i> (Бодайбо (Бодайбинский, Мамско-Чуйский)	135	49 <1	44	5 <1	Бодайбо	Э ₂ Ц ₁ Ж ₃ Ол	I 1	-	-	-	-
350	Читинская область <i>Читинский</i> (Чита (Читинский, Улеговский, Карымский)	44	425 10	354	71 2	Чита-303	МЛЭ ₁ Э ₂ СПЖ ₁ Ж ₃	II 106	-	-	-	-
351	<i>Петровск-Забайкальский</i> (Петровск-Забайкальский, Хилокский, Красночуйский)	51	119 2	65	54 1	Петровск-Забайкальский, Хилок	МЧ ₂ ПД ₁ Ж ₁ Ж ₃	I 2	-	-	-	-
352	<i>Агинский</i> (Кыринский, Агинский, Дульдургинский, Могойтуйский, Ононский)	48	119 2	20	99 2	-	ПЗЖ ₁ Ж ₃	II 56	-	-	-	-
353	<i>Краснокаменский</i> (Борзя, Краснокаменск (Борзинский, Оловянинский, Забайкальский, Краснокаменский, Приаргунский, Нерчинско-Заводский, Калганский, Александрово-Заводский)	50	263 5	146	117 2	Краснокаменск-51, Борзя	МЭ ₁ Ц ₁ ПЗЖ ₁ Ж ₃	III 86	-	-	-	-

№ п.п.	Экономические микро-районы (ЭМ), города республиканского, краевого, областного и окружного подчинения (административные районы)	Площадь ЭМ, тыс. км ²	Население ЭМ, тыс. чел.			Города, население, тыс. чел.	Производственная специализация ЭМ	Тип ЭМ табл. 2 прил. 4	Первоочередные групповые системы населенных мест (ГСНМ)			
			всего	в том числе					наименование	площадь, тыс. км ²	насе- ление, тыс. чел.	тип
				плотность, чел./км ²	город-ское							
1	2	3	4	5	6	7	8	9	10	11	12	13
354	Балейский Балей (Балейский, Нерчинский, Шилкин-ский, Тунгокоченский)	69	150	95	55	Балей, Шилка, Нерчинск	МПРОхЖ ₁ Ж ₃	Г 2	-	-	-	-
355	Сретенский (Сретенский, Чер-нышевский, Шелопу-гинский, Газимуро-заводский)	47	111	63	48	Сретенск	МЭ ₁ ПД ₂ Ж ₁ Ж ₃	Г 2	-	-	-	-
356	Могочинский (Могочинский, Тун-гиро-Олекминский)	73	<1	33	8	Могоча	Ц ₁ Д ₁ РОхОл	Г 1	-	-	-	-
357	Удоканский (Каларский)	50	5	-	5		РОхОл	Г 1	-	-	-	-
Бурятская АССР												
358	Улан-Удэнский Улан-Удэ, Гусино-озерск (Улан-Удэнский, Заиграевский, Селен-гинский, Кабанский, Прибайкальский)	49	545	404	141	Улан-Удэ-300, Гуси-ноозерск, Бабушкин	МЛЭ ₁ Э ₂ СПД ₁ Д ₂ Д ₃ РЭЖ ₁ Ж ₃	М 106	Улан-Удэн-28	427	КС Ав	
359	Бичурский (Мухоршибирский, Бичурский)	11	56	-	56		Д ₁ ЗЖ ₁ Ж ₃	П 56	-	-	-	-
360	Кяхтинский (Кяхтинский, Джи-динский, Закаменский)	30	109	41	68	Кяхта, За-каменск	МЛЭ ₁ ПЭЖ ₁ Ж ₃	П 6в	-	-	-	-
361	Еравнинский (Хоринский, Ерав-нинский, Кижингин-ский)	52	65	10	55		Э ₁ РЖ ₁ Ж ₃	Г 2	-	-	-	-
362	Баргузинский (Баргузинский, Ку-румканский)	31	45	13	32		Д ₁ РОхЖ ₁ Ж ₃ Ол	Г 2	-	-	-	-
363	Саянский (Окинский, Тункин-ский)	38	31	9	22		СЖ ₁ З	Г 1	-	-	-	-
364	Северо-Байкальский (Северо-Байкаль-ский)	65	38	32	6		РОхОл	Г 1	-	-	-	-
365	Баунтовский (Баунтовский)	76	12	4	8		ОхОл	Г 1	-	-	-	-
Тувинская АССР												
366	Кызылский Кызыл (Пий-Хем-ский, Тандинский, Кы-зылский, Улуг-Хемский, Каа-Хемский)	65	157	86	71	Кызыл-66, Туран, Шагонар	ЛЭ ₁ Э ₂ ПД ₁ ОхЖ ₁ Ж ₃	Г 4	-	-	-	-
367	Южно-Тувинский (Тес-Хемский, Эр-зинский, Овюрский)	23	24	-	24		ОхЖ ₁ Ж ₃	Г 4	-	-	-	-
368	Тоджинский (Тоджинский)	45	5	-	5		ОхЖ ₃	Г 1	-	-	-	-

№ п.п.	Экономические микрорайоны (ЭМ), города республиканского, краевого, областного и окружного подчинения (административные районы)	Площадь ЭМ, тыс. км ²	Население ЭМ, тыс. чел.			Города, население, тыс. чел.	Производственная специализация ЭМ	Тип ЭМ табл. 2 прил. 4	Первоочередные групповые системы населенных мест (ГСНМ)			
			всего	в том числе					наименование	площадь, тыс. км ²	население, тыс. чел.	тип
				плотность, чел./км ²	городское							
1	2	3	4	5	6	7	8	9	10	11	12	13
369	Чаданский (Дзун-Хемчикский, Монгун-Тайгинский, Бай-Тайгинский, Барун-Хемчикский)	37	80 2	27	53 1	Ак-Довурак, Чадан	СД ₁ ОхЖ ₁ Ж ₃	Г 4	-	-	-	-
Всего по Восточно-Сибирскому экономическому району		4123	8158	5605	2553	-	-	-	-	206	4124	-

Х1. ДАЛЬНЕВОСТОЧНЫЙ ЭКОНОМИЧЕСКИЙ РАЙОН

№ п.п.	Экономические микро-районы (ЭМ), города республиканского, краевого, областного и окружного подчинения (административные районы)	Площадь ЭМ, тыс. км ²	Население ЭМ, тыс. чел.			Города, население, тыс. чел.	Производственная специализация ЭМ	Тип ЭМ табл. 2 прил. 4	Первоочередные групповые системы населенных мест (ГСНМ)			
			всего	в том числе					наименование	площадь тыс. км ²	население тыс. чел.	тип
				плотность чел./км ²	городское							
1	2	3	4	5	6	7	8	9	10	11	12	13

Приморский край

370	<i>Владивостокский</i> Владивосток, Артем (Хасанский, Надеждинский, Шкотовский)	9	841	779	62	Владивосток—550, Артем—69	МЛЭ ₁ Э ₂ СПРТнЖ ₁ Кр	IУ — 106	Владивостокская	5	805	КрМ — Ав
371	<i>Приханкайский</i> Уссурийск, Спасск-Дальний (Октябрьский, Михайловский, Уссурийский, Пограничный, Ханкайский, Хорольский, Черниговский, Спасский)	28	463	246	217	Уссурийск—147, Спасск-Дальний—53	МЛЭ ₁ СПЗТнЖ ₁	III — 96	—	—	—	—
372	<i>Находкинский</i> Находка, Партизанск (Партизанский, Лазовский)	12	258	220	38	Находка—133, Партизанск	МЛЭ ₁ Э ₂ ПРКЖ ₁	III — 3	—	—	—	—
373	<i>Арсеньевский</i> Арсеньев (Анучинский, Чугуевский, Яковлевский)	18	128	60	68	Арсеньев—60	СПД ₂ Д ₃ КЖ ₁	II — 3	—	—	—	—

№ п.п.	Экономические микро-районы (ЭМ), города республиканского, краевого, областного и окружного подчинения (административные районы)	Площадь ЭМ, тыс. км ²	Население ЭМ, тыс. чел.			Города, население, тыс. чел.	Производственная специализация ЭМ	Тип ЭМ табл. 2 прил. 4	Первоочередные групповые системы населенных мест (ГСНМ)			
			всего	в том числе					наименование	площадь, тыс. км ²	насе-ление, тыс. чел.	тип
				плотность, чел/км ²	город-ское							
1	2	3	4	5	6	7	8	9	10	11	12	13
374	Дальнегорский (Ольгинский, Кавалеровский, Дальнегорский)	15	104	90	14	—	Ц ₁ Ц ₂ Х ₂ РКЖ ₁	I 2	—	—	—	—
375	Тернейский (Тернейский)	27	11	8	3	—	Д ₁ РОХЖ ₁	I 1	—	—	—	—
376	Дальнереченский Лесозаводск, Дальнереченск (Дальнереченский, Красноармейский, Пожарский, Кировский)	57	174	97	77	Лесозаводск, Дальнереченск	ЛЭ ₁ Э ₂ ПД ₂ КЖ ₁ Ж ₂	I 2	—	—	—	—
377	Хабаровский край Хабаровский Хабаровск, Амурск (Хабаровский, Нанайский, Амурский)	75	677	594	83	Хабаровск—528, Амурск	МН ₂ Э ₂ СПД ₁ Д ₂ Д ₃ РКЖ ₁	IУ 106	Комсомольская (часть, см. также п. 380)	2	56	—
378	Биробиджанский Биробиджан (Биробиджанский, Ленинский,	36	190	130	60	Биробиджан—69, Облучье	МЛСПД ₁ Д ₂ Д ₃ ЭТнЖ ₁	III 3	—	—	—	—
379	Облученский, Октябрьский, Смирновский) Бикинский Бикин (Вяземский, Бикинский, им. Лазо)	39	117	69	48	Вяземский, Бикин	ЛЭ ₁ СД ₁ Д ₂ РКЖ ₁	I 2	—	—	—	—
380	Комсомольский Комсомольск-на-Амуре (Комсомольский, Солнечный)	54	331	283	48	Комсомольск-на-Амуре—264	МН ₂ Ч ₂ Ц ₁ Д ₁ Д ₂ Р ОхОлЖ ₁	I 2	Комсомольская (основная часть, см. также п. 377)	18	319	—
381	Советскогаванский Советская Гавань (Советско-Гаванский, Ванинский)	41	94	80	14	Советская Гавань	МЭ ₂ Д ₁ Д ₂ Р.	I 2	Комсомольская в целом	20	375	КС Ав
382	Ургальский (Верхнебурейский)	67	46	34	12	—	Э ₁ Э ₂ СД ₁ Ох	I 1	—	—	—	—
383	Николаевский-на-Амуре Николаевск-на-Амуре (Николаевский, Ульчский, им. Полины Осипенко)	90	85	42	43	Николаевск-на-Амуре	МЭ ₂ Д ₂ РОХЖ ₁ Ол	I 1	—	—	—	—
384	Охотский (Охотский)	159	18	9	9	—	РОхОл	I 1	—	—	—	—
385	Аяно-Майский (Аяно-Майский, Тугуро-Чумиканский)	264	7	—	7	—	РОхОл	I 1	—	—	—	—
386	Амурская область Благовещенский Благовещенск, Белогорск (Благовещенский, Ивановский,	31	422	255	167	Благовещенск—172, Белогорск—63	МЛПД ₂ РЗКЖ ₁	III 96	—	—	—	—

№ п.п.	Экономические микро-районы (ЭМ), города республиканского, краевого, областного и окружного подчинения (административные районы)	Площадь ЭМ, тыс. км ²	Население ЭМ, тыс. чел.			Города, население, тыс. чел.	Производственная специализация ЭМ	Тип ЭМ табл. 2 прил. 4	Первоочередные групповые системы населенных мест (ГСНМ)			
			всего	в том числе					наименование	площадь, тыс. км ²	население, тыс. чел.	тип
				плотность, чел./км ²	городское							
1	2	3	4	5	6	7	8	9	10	11	12	13
	Тамбовский, Константиновский, Белогорский, Ромненский, Октябрьский, Серышевский)											
387	<i>Райчихинский</i> Райчихинск (Завитинский, Бурейский, Архаринский, Михайловский)	28	148	101	47	Райчихинск, Завитинск	МЭ, Э ₂ СПД ₁ Д ₂ Э КЖ ₁	III 86	-	-	-	-
388	<i>Тындинский</i> Тында (Тындинский, Сквородинский)	92	117	85	32	Тында, Сквородино	МЛПД ₁ ОхОл	I 2	-	-	-	-
389	<i>Зейский</i> Зeya (Зейский)	114	56	32	24	Зeya	Э ₂ СД ₁ ОхОл	I 1	-	-	-	-
390	<i>Свободненский</i> Шимановск, Свободный (Свободненский, Мазановский, Шимановский, Магдагачинский)	51	182	128	54	Свободный-75, Шимановск	МЛСПД ₁ ЭКЖ ₁	I 2	-	-	-	-
391	<i>Селемджинский</i> (Селемджинский)	47	12	8	4	-	Э ₁ Ох	I 1	-	-	-	-
	Камчатская область											
392	<i>Петропавловск-Камчатский</i> Петропавловск-Камчатский, Елизово (Елизовский)	41	281	262	19	Петропавловск-Камчатский-215, Елизово	МЭ ₂ СПРОхОл	I 2	Петропавловск-Камчатская	41	281	КС Ав
393	<i>Командорский</i> (Алеутский)	2	1	-	1	-	Р	I 1	-	-	-	-
394	<i>Усть-Камчатский</i> (Быстринский, Мильковский, Усть-Камчатский)	86	45	29	16	-	ПД ₁ Д ₂ РОхОл	I 1	-	-	-	-
395	<i>Западно-Камчатский</i> (Соболевский, Усть-Большерецкий)	41	17	8	9	-	РОхОл	I 1	-	-	-	-
396	<i>Карагинский</i> (Карагинский, Олюторский)	120	19	10	9	-	Э ₁ РОхОл	I 1	-	-	-	-
397	<i>Пенжинский</i> (Пенжинский)	116	5	-	5	-	РОхОл	I 1	-	-	-	-
398	<i>Тигильский</i> (Тигильский)	66	11	4	7	-	Д ₁ РОхОл	I 1	-	-	-	-
	Магаданская область											
399	<i>Магаданский</i> Магадан (Ольский, Хасынский, Омсукчанский)	156	192	179	13	Магадан-121	МЭ ₁ Э ₂ СПРОхОл	I 2	-	-	-	-
400	<i>Сусуманский</i> (Сусуманский, Ягоднинский, Тенькинский, Среднеканский)	205	133	89	44	Сусуман	МЭ ₁ Э ₂ СПОхОл	I 1	-	-	-	-

№ п.п.	Экономические микро-районы (ЭМ), города республиканского, краевого, областного и окружного подчинения (административные районы)	Площадь ЭМ, тыс. км ²	Население ЭМ, тыс. чел.			Города, население, тыс. чел.	Производственная специализация ЭМ	Тип ЭМ табл. 2 прил. 4	Первоочередные групповые системы населенных мест (ГСНМ)				
			всего	в том числе					наименование	площадь, тыс. км ²	население, тыс. чел.	тип	
				плотность, чел./км ²	городское								сельское
1	2	3	4	5	6	7	8	9	10	11	12	13	
401	Северо-Эвенский (Северо-Эвенский)	102	8	4	4	--	РОхОл	I	--	--	--	--	
402	Анадырский (Анадырский, Беринговский)	297	<1	41	33	8	Анадырь	Э ₁ Э ₂ СПОхОл	I	--	--	--	
403	Певекский (Билибинский, Чаунский)	253	<1	53	36	17	Певек	Э ₂ Ц ₁ ОхОл	I	--	--	--	
404	Шмидтовский (Иультинский, Шмидтовский, Провиденский, Чукотский)	187	<1	39	23	16	--	ОхОл	I	--	--	--	
405	Сахалинская область Южно-Сахалинский (Южно-Сахалинск, Невельск, Холмск, Корсаков, Долинск, Углегорск (Корсаковский, Анивский, Невельский, Холмский, Долинский, Углегорский, Томаринский, Макаровский)	21	448	390	58	3	Южно-Сахалинск - 140, Холмск, Корсаков, Невельск, Углегорск, Долинск, Шахтерск, Макаров, Горнозаводск, Чехов, Томари, Анива, Красногорск, Лесогорск	МЛЭ ₁ Э ₂ СПД ₃ РКЖ ₁ И	И	Южно-Сахалинская	12	366	КР Ав
406	Курильский (Курильский, Северо-Курильский, Южно-Курильский)	11	21	10	11	1	Северо-Курильск, Курильск	Р	I	--	--	--	
407	Поронайский (Поронайск, Александровск-Сахалинский (Поронайский, Смирныховский, Александровск-Сахалинский, Тымовский)	28	118	83	35	1	Поронайск, Александровск-Сахалинский	ЛЭ ₁ Д ₁ Д ₃ Р	I	--	--	--	
408	Охинский (Охинский, Ноглинский)	27	67	56	11	<1	Оха	МН ₁ СР	I	--	--	--	
409	Якутская АССР Якутский (Орджоникидзевский, Усть-Алданский, Намский, Мегино-Кангаласский, Горный, Кобяйский)	216	295	195	100	<1	Якутск - 152	МН ₁ Э ₁ Э ₂ СПД ₂ ОхЖ ₁ Ол	I	Якутская	36	232	КС Ав
410	Нерюнгринский (Нерюнгри (Алданский))	250	109	97	12	<1	Нерюнгри, Алдан, Томмот	МЭ ₁ Э ₂ СД ₂ ОхОл	I	--	--	--	
411	Индигоирский (Аллаиховский, Абыйский, Момский, Оймяконский)	375	<1	40	19	21	--	ПРОхОл	I	--	--	--	

№ п.п.	Экономические микро-районы (ЭМ), города республиканского, краевого, областного, и окружного подчинения (административные районы)	Площадь ЭМ, тыс. км ²	Население ЭМ, тыс. чел.			Города, население, тыс. чел.	Производственная специализация ЭМ	Тип ЭМ табл. 2 прил. 4	Первоочередные групповые системы населенных мест (ГСНМ)			
			всего	в том числе					наименование	площадь, тыс. км ²	население, тыс. чел.	тип
				плотность, чел./км ²	городское							
1	2	3	4	5	6	7	8	9	10	11	12	13
412	Колымский (Нижнеколымский, Среднеколымский, Верхнеколымский)	280	29	19	10	Среднеколымск	Э ₁ РОхОл	Г 1	-	-	-	-
413	Оленекский (Анабарский, Оленекский)	376	6	-	6	-	РОхОл	Г 1	-	-	-	-
414	Вилуйский (Верхневилуйский, Вилуйский, Сунтарский, Ленинский)	211	91	24	67	Вилуйск	Н ₁ Э ₁ Х ₁ ПОхОл	Г 1	-	-	-	-
415	Булунский (Булунский, Жиганский)	382	20	10	10	-	РОхОл	Г 1	-	-	-	-
416	Янский (Верхоянский, Усть-Янский)	312	44	28	16	Верхоянск	ПОхОл	Г 1	-	-	-	-
417	Ленский (Мирный (Ленский, Мирнинский)	243	100	87	13	Мирный, Ленск	Э ₂ Ц ₁ СПД ₂ ОхОл	Г 1	-	-	-	-
418	Олекминский (Олекминский)	167	28	12	16	Олекминск	ПД ₁ ОхОл	Г 1	-	-	-	-
419	Томпонский (Амгинский, Алексеевский, Томпонский, Чурапчинский)	196	60	10	50	-	Э ₁ СПОхЖ ₁	Г 1	-	-	-	-
420	Усть-Майский (Усть-Майский)	95	17	13	4	-	Д ₁ Д ₂ ОхОл	Г 1	-	-	-	-
Всего по Дальневосточному экономическому району		6216	6819	5081	1738	-	-	-	-	114	2059	-

X1a. КАЛИНИНГРАДСКАЯ ОБЛАСТЬ

№ п.п.	Экономические микро-районы (ЭМ), города областного подчинения (административные районы)	Площадь ЭМ, тыс. км ²	Население ЭМ, тыс. чел.			Города, население, тыс. чел.	Производственная специализация ЭМ	Тип ЭМ табл. 2 прил. 4	Первоочередные групповые системы населенных мест (ГСНМ)			
			всего	в том числе					наименование	площадь, тыс. км ²	население, тыс. чел.	тип
				плотность, чел./км ²	городское							
1	2	3	4	5	6	7	8	9	10	11	12	13
421	Калининградский (Калининград, Балтийск, Светлогорск, Светлый (Багратионовский, Гвардейский, Гурьевский, Зеленоградский, Полесский, Правдинский)	8	594	485	109	Калининград-355, Балтийск, Светлый, Гвардейск, Зеленоградск, Пионерский,	МН ₁ Д ₃ РКЖ ₁ Ж ₂ Кр	И 10а	Калининградская	8	594	КМ АБ

№ п.п.	Экономические микро-районы (ЭМ), города областного подчинения (административные районы)	Площадь ЭМ, тыс. км ²	Население ЭМ, тыс. чел.			Города, население, тыс. чел.	Производственная специализация ЭМ	Тип ЭМ табл. 2 прил. 4	Первоочередные групповые системы населенных мест (ГСНМ)			
			всего	в том числе					наименование	площадь, тыс. км ²	население, тыс. чел.	тип
				плотность, чел./км ²	городское							
1	2	3	4	5	6	7	8	9	10	11	12	13
422	<i>Советский</i> Советск, Неман (Славский, Краснознаменский, Неманский)	3	97 ---	60 ---	37 ---	Светлогорск, Мамоново, Полесск, Багратионовск, Гурьевск, Правдинск, Ладущкин, Приморск Советск, Неман, Славск, Краснознаменск	Э ₁ ПД ₃ КЖ ₁	III ---	-	-	-	-
423	<i>Черняховский</i> Гусев, Черняховск (Гусевский, Нестеровский, Озерский, Черняховский)	4	116 ---	72 ---	44 ---	Черняховск, Гусев, Озерск, Нестеров	МПД ₂ КЖ ₁	III ---	-	-	-	-
Всего по РСФСР		16978	137551	95374	42177	-	-	-	-	1657	89810	-

УКРАИНСКАЯ ССР

ХИ. ЮГО-ЗАПАДНЫЙ ЭКОНОМИЧЕСКИЙ РАЙОН

№ п.п.	Экономические микрорайоны (ЭМ), города республиканского и областного подчинения (административные районы)	Площадь ЭМ, тыс. км ²	Население ЭМ, тыс. чел.			Города, население, тыс. чел.	Производственная специализация ЭМ	Тип ЭМ табл. 2 прил. 4	Первоочередные групповые системы населенных мест (ГСНМ)				
			всего	в том числе					наименование	площадь, тыс. км ²	население, тыс. чел.	тип	
				плотность, чел./км ²	городское								сельское
1	2	3	4	5	6	7	8	9	10	11	12	13	
424	Киевский Киев, Борисполь, Бровары, Васильков, Ирпень, Фастов (Барышевский, Бориспольский, Бородянский, Броварский, Васильковский, Вышгородский, Кагарлыкский, Киево-Святошинский, Макаровский, Обуховский, Фастовский, Яготинский, Иванковский)	14	3309 236	2676	633 45	Киев—2144, Бровары—59, Фастов—51, Борисполь, Боярка, Васильков, Ирпень, Вишнево, Яготин, Вышгород, Украинка, Кагарлык, Обухов	МЛЭ ₂ Х ₂ СПД ₂ ЭТн Ж ₁ Ж ₂	ГУ 10а	Киевская часть, см. также пп. 426, 427)	14	3309	—	—
									Киевская в целом	24	3920	УМ ³ А6	—
425	Чернобыльский (Чернобыльский, Полесский)	4	105 26	47	58 14	Припять, Чернобыль	Э ₂ ЛнЖ ₁ Ж ₂	II 7	—	—	—	—	—

№ п.п.	Экономические микрорайоны (ЭМ), города республиканского и областного подчинения (административные районы)	Площадь ЭМ, тыс. км ²	Население ЭМ, тыс. чел.			Города, население, тыс. чел.	Производственная специализация ЭМ	Тип ЭМ табл. 2 прил. 4	Первоочередные групповые системы населенных мест (ГСНМ)			
			всего	в том числе					наименование	площадь, тыс. км ²	население, тыс. чел.	тип
				плотность, чел./км ²	городское							
1	2	3	4	5	6	7	8	9	10	11	12	13
426	Переяслав-Хмельницкий	2	72	27	45	Переяслав-Хмельницкий	ЛПЗТнЖ ₁ Ж ₂	II	Киевская	2	72	—
	Переяслав-Хмельницкий (Переяслав-Хмельницкий)		36		22			6а	(часть, см. также пп. 424, 427)			
427	Белоцерковский	9	582	265	317	Белая Церковь—151, Сквирский, Ракицкий, Миронский, Богуславский, Таращанский, Володарский, Тетиевский, Ставищенский)	МЛПЗТнЖ ₁ Ж ₂	III	Киевская	8	539	—
	Белая Церковь (Белоцерковский, Сквирский, Ракицкий, Миронский, Богуславский, Таращанский, Володарский, Тетиевский, Ставищенский)		65		35			7	(часть, см. также пп. 424, 426)			
Винницкая область												
428	Винницкий	11	1054	509	545	Винница—314, Жмеринка, Хмельник (Жмеринский, Тывровский, Немировский, Липовецкий, Винницкий, Литинский, Калиновский, Казатинский, Хмель-	МЛХ ₂ СПЗТнЖ ₁ Ж ₂	III	Винницкая	11	1054	—
	Винница, Жмеринка, Хмельник (Жмеринский, Тывровский, Немировский, Липовецкий, Винницкий, Литинский, Калиновский, Казатинский, Хмель-		96		54			10а	(основная часть, см. также пп. 429, 430, 431)			
	ницкий, Погребисенский)								Винницкая в целом	14	1288	КР
429	Могилев-Подольский	5	382	71	311	Могилев-Подольский, Бар	ЗТнЖ ₁ Ж ₂	II	Винницкая	1	78	АБ
	Могилев-Подольский (Барский, Могилев-Подольский, Муровано-куриловецкий, Шаргородский, Ямпольский)		76		62			5а	(часть, см. также пп. 428, 430, 431)			
430	Тульчинский	5	324	88	236	Ладыжин, Тульчин	ЛЭ ₂ СПЗТнЖ ₁ Ж ₂	II	Винницкая	1	81	—
	(Тульчинский, Томашпольский, Крыжопольский, Тростянецкий, Песчанский, Чечельницкий)		65		47			6а	(часть, см. также пп. 428, 429, 431)			
431	Гайсинский	5	286	52	234	Гайсин, Бершадь	ПЗТнЖ ₁ Ж ₂	II	Винницкая	1	75	—
	(Бершадский, Гайсинский, Тепликский, Ильинецкий, Оратовский)		57		47			5а	(часть, см. также пп. 428, 429, 430)			
Волынская область												
432	Луцкий	7	558	295	263	Луцк—137, Нововолынский, Владимир-Волынский, Локачинский, Киверцовский, Рожищенский, Владимир-Волынский, Иваничевский)	МЛЭ ₁ ПД ₂ ЗТнЖ ₁ Ж ₂	III	Луцкая	2	401	СМ
	Луцк, Владимир-Волынский, Нововолынский (Луцкий, Гороховский, Локачинский, Киверцовский, Рожищенский, Владимир-Волынский, Иваничевский)		80		38			9а				Ав
433	Ковельский	9	302	92	210	Ковель, Любомль	МПД ₂ ЛнКЖ ₁ Ж ₂	II	—	—	—	—
	Ковель (Ковельский, Старовыжевский, Любомльский, Маневичский, Турийский)		34		23			6а				
434	Камень-Каширский	4	156	20	136	Камень-Каширский	ПД ₂ ЛнКЖ ₁	II	—	—	—	—
	(Камень-Каширский, Ратновский, Любешовский)		39		34			5а				

№ п.п.	Экономические микрорайоны (ЭМ), города республиканского и областного подчинения (административные районы)	Площадь ЭМ, тыс. км ²	Население ЭМ, тыс. чел.			Города, население, тыс. чел.	Производственная специализация ЭМ	Тип ЭМ табл. 2 прил. 4	Первоочередные групповые системы населенных мест (ГСНМ)			
			всего	в том числе					наименование	площадь, тыс. км ²	население, тыс. чел.	тип
				плотность, чел./км ²	городское							
1	2	3	4	5	6	7	8	9	10	11	12	13
Житомирская область												
435	Житомирский Житомир, Бердичев, Новоград-Волынский, (Житомирский, Червоноармейский, Черняховский, Коростышевский, Радомишльский, Дзержинский, Любарский, Чудновский, Бердичевский, Андрушевский, Попельнянский, Ружинский, Володарско-Волынский, Новоград-Волынский, Барановский)	18	1135	558	577	Житомир-244, Бердичев-80, Новоград-Волынский, Коростышев, Радомишль, Андрушевка	МЛЭ ₁ Х ₂ ПД ₂ Д ₃ ЭТн III ЛНКЖ ₁ Ж ₂	III 7	Житомир-9 ская	9	782	СР Ав
436	Коростенский Коростень (Олевский, Овручский, Народичский, Лугинский, Коростенский, Малинский, Емільчинский)	12	462	148	314	Коростень-65, Малин, Овруч	МЛСПД ₃ ЛНКЖ ₁	II 6а	-	-	-	-
Закарпатская область												
437	Ужгородский Ужгород, Мукачево, (Береговский, Великоберезнянский, Виноградский, Воловецкий, Иршавский, Мукачевский, Перечинский, Свалявский, Ужгородский)	7	759	310	449	Ужгород-91, Мукачево-72, Берегово, Виноград, Свалява, Чоп	МЛЭ ₁ ПД ₂ ТнКВЖ ₃ Кр	II 7	-	-	-	-
438	Хустский (Хустский, Тячевский, Раховский, Межгорский)	6	396	127	269	Хуст, Рахов, Тячев	ЛЭ ₂ Х ₁ Д ₂ Д ₃ ВЖ ₃ Кр	II 6а	-	-	-	-
Ивано-Франковская область												
439	Ивано-Франковский Ивано-Франковск, Калуш, Яремча (Богородчанский, Галицкий, Долинский, Ивано-Франковский, Калушский, Надворнянский, Рогатинский, Рожнятовский, Тлумачский)	8	915	375	540	Ивано-Франковск-150, Калуш-60, Надворная, Долина, Болехов, Яремча, Тлумач, Рогатин, Галич	МЛН ₁ Н ₂ Э ₂ Х ₁ Х ₂ С ПД ₂ ЭЛнВЖ ₁ Ж ₃	III 7	Ивано-Франковская	8	915	СР АБ
440	Коломыйский Коломыя (Верховинский, Городенковский) Коломыйский, Снятынский, Косовский)	6	417	110	307	Коломыя-52, Городенка, Снятын, Косов	МЛН ₁ ПД ₂ ЭТнВЖ ₁ Ж ₃	II 6а	-	-	-	-
Львовская область												
441	Львовский Львов (Бродовский, Бусский, Городокский, Жидачевский, Золочевс-	13	1678	959	719	Львов-667, Новый Раздол, Броды, Зо-	МЛЭ ₂ Х ₁ Х ₂ СПД ₂ Д ₃ ЭТнЖ ₁	IУ 10а	Львовская (основная часть, см.	12	1608	-

№ п.п.	Экономические микро-районы (ЭМ), города республиканского и областного подчинения (административные районы)	Площадь ЭМ, тыс. км ²	Население ЭМ, тыс. чел.			Города, население, тыс. чел.	Производственная специализация ЭМ	Тип ЭМ табл. 2 прил. 4	Первоочередные групповые системы населенных мест (ГСНМ)			
			всего	в том числе					наименование	площадь, тыс. км ²	насе- ление, тыс. чел.	тип
				плот- ность, чел./ км ²	город- ское							
1	2	3	4	5	6	7	8	9	10	11	12	13

кий, Каменско-Бугский, Мостисский, Нестеровский, Николаевский, Перемышлянский, Пустомытовский, Яворовский)

лочев, Горо- родок, Яво- ров, Вин- ники, Нес- теров, Ни- колаев, Ходоров, Жидачев, Каменка- Бугская, Дубляны, Рава-Рус- ская, Буск, Мостиска, Судовая Вишня, Бобрка, Комарно, Перемыш- ляны

также пп. 442, 443)

Львовс- кая в це- лом 18 2181 КР --- АБ

442	<i>Дрогобычский</i> Дрогобыч, Стрый, Трускавец, Борислав, Самбор (Дрогобыч- ский, Сколевский, Стрыйский, Самбор- ский, Старосамбор- ский, Турковский)	6	680 --- 113	302	378 --- 63	Дрогобыч- 66, Стрый- 55, Бори- слав, Сам- бор, Трус- кавец, Стебник, Турка, Добро- миль, Ско- ле, Рудки, Старый Самбор, Хыров	МЛН ₁ Н ₂ Ж ₁ Х ₂ ПД ₂ ВЖ ₃ Кр	II --- 7	Львовс- кая (часть, см. также пп. 441, 443)	3	363	-
443	<i>Червоноградский</i> Червоноград (Со- кальский, Радеховский)	3	226 --- 75	113	113 --- 38	Червоно- град-55, Сокаль, Сосновка, Радехов, Великие Мосты, Белз, Угнев	ЛЭ ₁ Х ₂ СПТнЖ ₁	III --- 8а	Львовс- кая (часть, см. также пп. 441, 442)	3	210	-
Ровенская область												
444	<i>Ровенский</i> Ровно, Дубно (Кос- топольский, Гошан- ский, Корецкий, Ровен- ский, Млиновский, Дуб- новский, Здолбунов- ский, Червоноармей- ский, Острожский, Бе- резновский)	10	806 --- 81	338	468 --- 47	Ровно- 179, Дубно, Здолбу- нов, Кос- тополь, Острог, Корец, Червоно- армейск	МЛЭ ₁ Х ₂ СПД ₂ ЗТн Ж ₁ Ж ₂	III --- 7	Ровенс- кая	8	651	СР --- Ав
445	<i>Сарненский</i> (Заречненский, Дуб- ровицкий, Владимире- цкий, Сарненский, Рокит- новский)	10	315 --- 31	70	245 --- 24	Сарны, Дубровица	Э ₁ Э ₂ Д ₂ КЖ ₁ Ж ₂	II --- 6а	-	-	-	-

№ п.п.	Экономические микро-районы (ЭМ), города республиканского и областного подчинения (административные районы)	Площадь ЭМ, тыс. км ²	Население ЭМ, тыс. чел.			Города, население, тыс. чел.	Производственная специализация ЭМ	Тип ЭМ табл. 2 прил. 4	Первоочередные групповые системы населенных мест (ГСНМ)			
			всего	в том числе					наименование	площадь, тыс. км ²	насе-ление, тыс. чел.	тип
				плотность, чел./км ²	городское							
1	2	3	4	5	6	7	8	9	10	11	12	13

Тернопольская область												
446	Тернопольский Тернополь (Тернопольский, Бережанский, Збаражский, Зборовский, Козовский, Кременецкий, Лановецкий, Подволочисский, Тербовлянский, Шумский, Гусятинский)	10	825 --- 82	288	537 --- 54	Тернополь-144, Кременец, Бережаны, Тербовля, Збараж, Хоростков, Почаев, Копычинцы, Скалат, Зборов, Подгайцы	МЛСПЗТнЖ ₁ Ж ₂	III --- 6а	Тернопольская	8	632	СР --- АБ
447	Чортковский (Чортковский, Монастырицкий, Бучачский, Борщовский, Залещицкий)	4	338 --- 84	76	262 --- 65	Чортков, Бучач, Залещики, Борщев, Монастыриска	ПЗТнЖ ₁	II --- 6а	--	--	--	--
Хмельницкая область												
448	Хмельницкий Хмельницкий (Хмельницкий, Теофипольский, Красиловский, Староконстантиновский, Старосинявский, Волонисский, Городокский, Ярмолинский, Деражнянский, Летичевский, Винковецкий)	11	821 --- 75	314	507 --- 46	Хмельницкий-172, Староконстантинов, Красилов, Волочиск, Городок	МЛСПЗТнЖ ₁ Ж ₂	III --- 6а	Хмельницкая	10	768	СР --- Ав
449	Шепетовский Шепетовка, Славута (Шепетовский, Славутский, Изяславский, Белогорский, Полонский)	6	353 --- 59	131	222 --- 37	Шепетовка, Славута, Полонное, Изяслав	СПД ₂ Д ₃ ЗТнЖ ₁ Ж ₂	II --- 6а	--	--	--	--
450	Каменец-Подольский Каменец-Подольский (Каменец-Подольский, Чемсровецкий, Дунаевецкий, Новоушицкий)	4	384 --- 96	115	269 --- 67	Каменец-Подольский, Дунаевцы	МЛСПЗТнЖ ₁ Ж ₂	II --- 6а	--	--	--	--
Черкасская область												
451	Черкасский Черкассы, Смела, Канев (Черкасский, Драбовский, Каневский, Золотоношский, Чернобаевский, Корсунь-Шевченковский, Городищенский, Смелянский, Каменский, Чигиринский)	10	878 --- 88	448	430 --- 43	Черкассы-228, Смела-62, Золотоноша, Канев, Корсунь-Шевченковский, Городище, Каменка, Чигирин	МЛЭ ₂ Х ₂ ПЗТнЖ ₁ Ж ₂	III --- 9а	Черкасская	8	653	СР --- Ав
452	Уманский Умань (Уманский, Христиновский, Монастырищенский, Жашковский, Маньковский, Тальновский)	6	436 --- 73	148	288 --- 48	Умань-79, Тальное, Жашков, Христиновка	МПЗТнЖ ₁ Ж ₂	II --- 6а	--	--	--	--

№ п.п.	Экономические микрорайоны (ЭМ), города республиканского и областного подчинения (административные районы)	Площадь ЭМ, тыс. км ²	Население ЭМ, тыс. чел.			Города, население, тыс. чел.	Производственная специализация ЭМ	Тип ЭМ табл. 2 прил. 4	Первоочередные групповые системы населенных мест (ГСНМ)			
			всего	в том числе					наименование	площадь, тыс. км ²	население, тыс. чел.	тип
				плотность, чел./км ²	городское							
1	2	3	4	5	6	7	8	9	10	11	12	13
453	<i>Шполянский</i> (Шполянский, Лысянский, Катеринопольский, Звенигородский)	5	233 --- 46	91	142 --- 28	Шпола, Звенигородка, Ватутино	МЭ ₁ ПЗТнЖ ₁ Ж ₂	II --- 6а	-	-	-	-
454	Черниговская область <i>Черниговский</i> Чернигов (Черниговский, Репкинский, Городнянский, Шорский, Менский, Куликовский, Сосницкий, Корюковский, Козелецкий)	11	729 --- 66	362	367 --- 33	Чернигов – 238, Городня, Корюковка Шорс, Мена, Остер	МЛЭ ₁ Х ₂ ПД ₃ Лн КЖ ₁ Ж ₂	III --- 7	Чернигов-6 ская	6	463	СР --- Ав
455	<i>Прилукский</i> Прилуки (Прилукский, Варвинский, Сребрянский, Талалаевский, Ичнянский)	6	260 --- 43	116	144 --- 24	Прилуки – 65, Ичня	МЛН ₁ Э ₁ ПЗТн Ж ₁ Ж ₂	II --- 7	-	-	-	-
456	<i>Нежинский</i> Нежин (Нежинский, Бобровицкий, Носов-	9	381 --- 42	153	228 --- 25	Нежин – 70, Бахмач, Носовка, Боб-	МЛПЗТнЖ ₁ Ж ₂	II --- 7	-	-	-	-
457	ский, Борзнянский, Бахмачский) <i>Новгород-Северский</i> (Новгород-Северский, Коропский, Семеновский)	6	131 --- 22	34	97 --- 16	ровица, Борзна Новгород-Северский, Семеновка	ЛПЛнКЖ ₁ Ж ₂	II --- 6б	-	-	-	-
458	Черновицкая область <i>Черновицкий</i> Черновцы (Вижницкий, Глыбокский, Заставновский, Кельменецкий, Кицманский, Новоселицкий, Путильский, Сокирянский, Сторожинецкий, Хотинский)	8	890 --- 111	337	553 --- 69	Черновцы – 219, Сторожинец, Хотин, Сокиряны, Новоселица, Кицмань, Заставна, Вашковцы, Вижняца, Герца	МЛПД ₂ ЗТнВЖ ₁ Ж ₂ Ж ₃	III --- 6а	Черновиц-5 кая	5	694	СМ --- Ав
Всего по Юго-Западному экономическому району		270	21578	10165	11413	-	-	-	-	120	13348	-

XII. ДОНЕЦКО-ПРИДНЕПРОВСКИЙ ЭКОНОМИЧЕСКИЙ РАЙОН

№ п.п.	Экономические микрорайоны (ЭМ), города областного подчинения (административные районы)	Площадь ЭМ, тыс. км ²	Население ЭМ, тыс. чел.			Города, население, тыс. чел.	Производственная специализация ЭМ	Тип ЭМ табл. 2 прил. 4	Первоочередные групповые системы населенных мест (ГСНМ)			
			всего	в том числе					наименование	площадь, тыс. км ²	население, тыс. чел.	тип
				плотность, чел./км ²	городское							
1	2	3	4	5	6	7	8	9	10	11	12	13
Ворошиловградская область												
459	Ворошиловградский Ворошиловград, Кировск, Коммунарск, Краснодон, Брянка, Стаханов, Свердловск, Ровеньки, Антрацит, Красный Луч (Славяносербский, Станицо-Луганский, Перевальский, Лутугинский, Краснодонский, Новоайдарский, Свердловский, Антрацитовский)	12	1942 162	1749	193 16	Ворошиловград—463, Коммунарск—120, Стаханов—108, Красный Луч—106, Свердловск—74, Брянка—63, Ровеньки—61, Антрацит—61, Краснодон, Кировск, Перевальск, Молодогвар-	МЛЭ ₁ Э ₂ Х ₂ СП Д ₂ ЗЖ ₁	III 10а	Ворошиловградская	12	1942	КР ⁹ АБ
						дейск, Суходольск, Червонопартизанск, Вахрушево, Теплогорск, Петровское, Лутугино, Счастье, Зимогорье, Артемовск, Алмазная, Зоринск, Александровск, Миусинск						
460	Лисичанский Лисичанск, Рубежное, Первомайск, Северодонецк (Сватовский, Кременецкий, Попаснянский)	5	609 122	531	78 16	Лисичанск—119, Северодонецк—113, Рубежное—66, Первомайск, Попасная, Кременная, Золотое, Сватово, Горское, Новодружеск, Приволье	МЛН ₂ Э ₁ Э ₂ Х ₂ СПЗ ТнЖ ₁	III 9а	Лисичанская	5	609	СР Аа
461	Старобельский (Старобельский, Белокуракинский, Троицкий, Новосковский)	6	165 28	54	111 18	Старобельск	МПЗТнЖ ₁	II 66	—	—	—	—
462	Беловодский (Марковский, Беловодский, Меловский)	4	71 18	23	48 12	—	ЗТнЖ ₁	II 66	—	—	—	—

№ п.п.	Экономические микрорайоны (ЭМ), города областного подчинения (административные районы)	Площадь ЭМ, тыс. км ²	Население ЭМ, тыс. чел.			Города, население, тыс. чел.	Производственная специализация ЭМ	Тип ЭМ табл. 2 прил. 4	Первоочередные групповые системы населенных мест (ГСНМ)			
			всего	в том числе					наименование	площадь, тыс. км ²	население, тыс. чел.	тип
				плотность, чел./км ²	городское							
1	2	3	4	5	6	7	8	9	10	11	12	13
Днепропетровская область												
463	Днепропетровский Днепропетровск, Днепродзержинск, Новомосковск, Синельниково (Днепропетровский, Царичанский, Магдалиновский, Новомосковский, Верхнеднепровский, Криничанский, Солоньянский, Синельниковский)	15	1929 129	1623	306 20	Днепропетровск – 1066, Днепродзержинск – 250, Новомосковск – 69, Синельниково, Вольногорск, Верхнеднепровск, Верховцево	МЛН ₁ Э ₂ Ч ₂ Х ₂ СП ЗТнКЖ ₁ Ж ₂	IУ 10а	Днепропетровская (основная часть, см. также п. 464)	15	1981	—
									Днепропетровская в целом	21	2278	КрР ³ Аа
464	Павлоградский Павлоград (Павлоградский, Петропавловский, Межевский, Васильковский, Покровский)	8	377 47	213	164 20	Павлоград – 107, Першотравенск, Терновка	МЭ ₁ СПЗТнЖ ₁ Ж ₂	III 9а	Днепропетровская (часть, см. также п. 463)	6	297	—
465	Криворожский Кривой Рог, Желтые Воды (Криворожский, Широковский, Апостоловский, Софиевский, Пятихатский)	6	1012 168	841	171 28	Кривой Рог – 650, Желтые Воды – 52, Ингулец, Пятихатки, Апостолово	МЭ ₂ Ч ₁ Ч ₂ СПЗТн КБВЖ ₁	IУ 10а	Криворожская	5	960	КС Ав
466	Никопольский Никополь, Марганец, Орджоникидзе (Никопольский, Томаковский)	3	322 107	251	71 24	Никополь – 146, Марганец – 50, Орджоникидзе	МЛЧ ₁ Ч ₂ СПЗТнКЖ ₁	III 9а	Никопольская	3	322	СР Ав
Донецкая область												
467	Донецкий Донецк, Дзержинск, Енакиево, Макеевка, Ясиноватая, Снежное, Торез, Харцызск, Шахтерск, Красноармейск, Селидово, Горловка (Старобешевский, Амвросиевский, Ясиноватский, Марьинский, Волновахский, Великоновоселковский, Шахтерский, Красноармейский)	15	3424 228	3117	307 20	Донецк – 1021, Макеевка – 436, Горловка – 336, Енакиево – 114, Торез – 87, Шахтерск – 70, Снежное – 66, Красноармейск – 60, Димитров – 59, Харцызск – 58, Дзержинск, Ясиноватая, Авдеевка, Волноваха, Докучаевск, Амвросиевка, Юнокоммунаровск, Селидово, Новогродовка, Курахово, Иловайск,	МЛЭ ₁ Э ₂ Ч ₂ Ц ₁ Х ₂ С ПЗТнЖ ₁ Ж ₂	IУ 10а	Донецко-Краматорская (основная часть, см. также пп. 468, 469)	15	3424	—
									Донецко-Краматорская в целом	23	4510	КрР ³ Аа

№ п.п.	Экономические микро-районы (ЭМ), города областного подчинения (административные районы)	Площадь ЭМ, тыс. км ²	Население ЭМ, тыс. чел.			Города, население, тыс. чел.	Производственная специализация ЭМ	Тип ЭМ табл. 2 прил. 4	Первоочередные групповые системы населенных мест (ГСНМ)			
			всего	в том числе					наименование	площадь, тыс. км ²	насе-ление, тыс. чел.	тип
				плот-ность чел./км ²	город-ское							
1	2	3	4	5	6	7	8	9	10	11	12	13
468	Ждановский Жданов, (Тельмановский, Володарский, Першотравневый, Новоазовский)	4	666 166	570	96 24	Кировское, Зугрэг, Красногоровка, Украинск, Моспино, Родинское, Горняк, Комсомольское, Ждановка, Угледорск, Марьяинка, Артемово Жданов—503, Новоазовск	МЧ ₂ СПЗТнЖ ₁ Ж ₂	ГУ 10а	Ждановская	3	625	КС Ав
469	Краматорский Славянск, Краматорск, Дружковка, Константиновка, Артемовск, Доброполье, Красный Лиман (Славянский, Краснолиманский, Константиновский, Артемовский, Добропольский, Александровский)	8	1071 134	912	159 20	Краматорск—178, Славянск—140, Константиновка—112, Артемовск—87, Дружковка—64, Дебальцево, Доброполье, Красный Лиман, Часов Яр, Белозерское, Северск, Белолицкое, Карло-Либкнехтовск, Славяногорск	МЛЭ ₂ Ч ₁ Ч ₂ Ц ₂ Х ₁ Х ₂ С ПЗТнЖ ₁ Ж ₂	И 9а	Донецко-Краматорская (часть, см. также пп. 467, 468)	7	1045	—
470	Запорожская область Запорожский, Вольнянский, Новониколаевский, Ореховский, Васильевский, Каменско-Днепровский, Михайловский)	10	1175 118	933	242 24	Запорожье—781, Орехов, Каменка-Днепровская, Днепрорудное, Васильевка, Вольнянск	МЭ ₂ Ч ₁ Ч ₂ Ц ₂ Х ₂ ПЗ ТнЖ ₁ Ж ₂	ГУ 10а	Запорожская (основная часть, см. также п. 471)	10	1092	—
471	Токмакский Токмак (Токмакский, Черниговский, Гуляйпольский, Пологовский)	5	199 40	102	97 19	Токмак, Пологи, Гуляйполе, Молочанск	МЛПЗТнЖ ₁ Ж ₂	И 8а	Запорожская (часть, см. также п. 470)	14	1264	КрС Ав

№ п.п.	Экономические микрорайоны (ЭМ), города областного подчинения (административные районы)	Площадь ЭМ, тыс. км ²	Население ЭМ, тыс. чел.			Города, население, тыс. чел.	Производственная специализация ЭМ	Тип ЭМ табл. 2 прил. 4	Первоочередные групповые системы населенных мест (ГСНМ)			
			всего	в том числе					наименование	площадь, тыс. км ²	население, тыс. чел.	тип
				плотность, чел./км ²	городское							
1	2	3	4	5	6	7	8	9	10	11	12	13
472	Мелитопольский Мелитополь (Мелитопольский, Веселовский, Акимовский, Приазовский)	7	321 46	194	127 18	Мелитополь—161	МПЗТнКБЖ ₂	III 9а	Мелитопольская	7	321	СС Ав
473	Бердянский Бердянск (Бердянский, Приморский, Куйбышевский)	5	250 50	154	96 19	Бердянск—122, Приморск	МПЗТнКБЖ ₂ Кр	III 9а	Бердянская	5	250	СМ Ав
474	Кировоградская область Кировоградский Кировоград, Знаменка (Кировоградский, Компанеевский, Бобринешкий, Устиновский, Новгородковский, Долинский, Знаменский, Александровский, Маловисковский, Добровеличковский, Новомиргородский, Новоукраинский)	14	770 55	413	357 26	Кировоград—237, Знаменка, Новоукраинка, Долинская, Новомиргород, Малая Виска, Помощная, Бобринец	МЛСПЗТнЖ ₁ Ж ₂	III 9а	Кировоградская	6	502	СР Ав
475	Александровский Александрия, Светловодск (Александровский, Петровский, Онуфриевский, Светловодский)	5	284 57	178	106 21	Александрия—82, ^о Светловодск	МЛЭ ₁ СПЗТнЖ ₁ Ж ₂	III 8а	—	—	—	—
476	Гайворонский «Новоархангельский, Ольшанский, Гайворонский, Голованевский, Ульяновский)	6	197 33	63	134 22	Гайворон, Ульяновка	Ц ₂ СПЗТнЖ ₁ Ж ₂	II 6а	—	—	—	—
477	Полтавская область Полтавский Полтава (Полтавский, Котелевский, Диканьский, Чутовский, Карловский, Новосанжарский, Машевский, Решетиловский, Шишацкий, Великобогачанский, Зеньковский)	12	710 59	379	331 28	Полтава—279, Карловка, Зеньков	МЛН ₁ ПЗТнЖ ₁ Ж ₂	III 9а	Полтавская	8	568	СС Ав
478	Лубенский Лубны, Миргород (Лубенский, Миргородский, Оржицкий, Хорольский, Лохвицкий, Чернухинский, Пирятинский, Гребенковский, Гадячский)	9	520 58	192	328 36	Лубны—54, Миргород, Гадяч, Пирятин, Гребенка, Хорол, Лохвица, Червонозаводское	МЛН ₁ ПЗТнЖ ₁ Ж ₂ Кр	II 6а	—	—	—	—
479	Кременчугский Кременчуг, Комсомольск (Кременчугский, Козельщинский, Глобинский, Семшовский, Кобеляцкий)	8	510 64	303	207 26	Кременчуг—210, Комсомольск, Глобино, Кобеляки	МН ₂ Э ₂ Ц ₁ СПЗТнЖ ₁ Ж ₂	III 6а	Кременчугская	6	403	СР Ав
480	Сумская область Сумский Сумы, Ахтырка (Сумский, Краснополь-	9	690 77	404	286 32	Сумы—228, Ахтырка, Лебедин,	МЛН ₁ Х ₂ ПЗТнЖ ₁ Ж ₂	III 9а	Сумская	6	564	СР Ав

№ п.п.	Экономические микро-районы (ЭМ), города областного подчинения (административные районы)	Площадь ЭМ, тыс. км ²	Население ЭМ, тыс. чел.			Города, население, тыс. чел.	Производственная специализация ЭМ	Тип ЭМ табл. 2 прил. 4	Первоочередные групповые системы населенных мест (ГСНМ)			
			всего	в том числе					наименование	площадь, тыс. км ²	насе-ление, тыс. чел.	тип
				плотность, чел./км ²	город-ское							
1	2	3	4	5	6	7	8	9	10	11	12	13
	ский, Лебедянский, Тростянецкий, Великописаревский, Белопольский, Ахтырский)					Тростянец, Белополье, Ворожба						
481	<i>Роменский</i> Ромены (Роменский, Липоводолинский, Недригайловский)	4	192 48	68 31	124 31	Ромены—52	МЛПЗТнЖ ₁ Ж ₂	II 6а	—	—	—	—
482	<i>Шосткинский</i> Шостка, Глухов (Шосткинский, Середино-Будский, Ямпольский, Глуховский)	6	273 46	164 18	109 18	Шостка—82, Глухов, Дружба, Середино-Буда	МХ ₂ СПКЖ ₁ Ж ₂	III 8а	—	—	—	—
483	<i>Ковтопский</i> Ковтоп (Ковтопский, Бурмынский, Путивльский, Кролевецкий)	5	308 62	140 34	168 34	Ковтоп—82, Кролевец, Путивль, Бурмынь	МЛСПЗТнЖ ₁ Ж ₂	II 7	—	—	—	—
484	Харьковская область <i>Харьковский</i> Харьков, Чугуев (Харьковский, Дергачевский, Золочевский, Краснокутский, Богодуховский, Валковский, Нововодолажский, Шевченковский, Чугуевский, Волчанский, Готвальдовский, Первомайский, Балаклейский)	17	2489 138	2010 26	479 26	Харьков—1444, Балаклея, Люботин, Чугуев, Мерефа, Волчанск, Дергачи, Готвальд, Богодухов, Пивденное, Валки	МЛН ₁ Э ₂ Х ₂ СПД ₃ ЗТнЖ ₁ Ж ₂	IV 10а	Харьковская	17	2483	КрМ АБ
485	<i>Купянский</i> Купянск (Купянский, Великобурлукский, Двуречанский)	3	154 51	72 27	82 27	Купянск	МПЗТнЖ ₁ Ж ₂	II 7	—	—	—	—
486	<i>Изюмский</i> Изюм (Изюмский, Боровский, Барвенковский)	4	149 37	82 17	67 17	Изюм—58, Барвенково	МСПЗТнЖ ₁ Ж ₂	III 8а	—	—	—	—
487	<i>Лозовский</i> Лозовая (Близнюковский, Лозовский, Сахновщинский)	4	167 56	90 26	77 26	Лозовая	МПЗТнЖ ₁ Ж ₂	III 8а	—	—	—	—
488	<i>Красноградский</i> (Красноградский, Кегичевский, Зацепиловский)	3	103 34	39 21	64 21	Красноград	Н ₁ ПЗТнЖ ₁ Ж ₂	II 6а	—	—	—	—
	Всего по Донецко-Приднепровскому экономическому району	221	21042	15864	5178	—	—	—	—	141	17555	—

№ п.п.	Экономические микрорайоны (ЭМ), города областного подчинения (административные районы)	Площадь ЭМ, тыс. км ²	Население ЭМ, тыс. чел.			Города, население, тыс. чел.	Производственная специализация ЭМ	Тип ЭМ табл. 2 прил. 4	Первоочередные групповые системы населенных мест (ГСНМ)				
			всего	в том числе					наименование	площадь, тыс. км ²	население, тыс. чел.	тип	
				плотность, чел/км ²	городское								сельское
1	2	3	4	5	6	7	8	9	10	11	12	13	
489	Крымская область Симферопольский Симферополь, Севастополь (Симферопольский, Белогорский, Бахчисарайский, Кировский)	7	960	708	252	Симферополь—302, Севастополь—301, Бахчисарай Белогорск, Белокаменск, Старый Крым	МЛЭ ₂ СПРТнКВ	III 10а	Симферопольская (основная часть, см. также пп. 490, 491)	6	903	—	—
			137	36	—								
490	Евпаторийский Евпатория (Сакский, Черноморский, Раздольненский)	5	267	152	115	Евпатория—93, Саки	ЛН ₁ Х ₂ ПЗТнКВ Ж ₁ Ж ₄ Кр	III 11	Симферопольская (часть, см. также пп. 489, 491)	3	202	—	—
			53	23	—								
491	Южно-Крымский Ялта, Алушта, Феодосия (Судакский)	2	324	295	29	Ялта—80, Феодосия—76, Алушта, Алушка	МЛСПКВЖ ₄ Кр	III 11	Симферопольская (часть, см. также пп. 489, 490)	2	200	—	—
			162	14	—								
492	Джанкойский Джанкой, Красноперкопск (Джанкойский, Красногвардейский, Нижнегорский, Первомайский, Советский)	10	412	142	270	Джанкой, Красноперкопск	МН ₁ Э ₂ Х ₂ ПЗТнК ВЖ ₁ Ж ₄	II 6а	—	—	—	—	—
			41	27	—								
493	Керченский Керчь (Ленинский)	3	220	170	50	Керчь—157	МЧ ₁ Х ₁ СРЗТнКВ Ж ₁ Ж ₄	III 9а	—	—	—	—	—
			73	17	—								
494	Николаевская область Николаевский Николаев (Николаевский, Снитгиревский, Баштанский, Березнеговатский, Новоодесский, Жовтневый, Березанский, Очаковский, Казанковский, Новобугский)	15	835	557	278	Николаев—440, Снитгиревка, Новый Буг, Очаков, Новая Одесса	МЛЭ ₂ СПРЗТнКВ ВЖ ₁	III 10а	Николаевская	11	741	—	КС Ав
			56	18	—								
495	Первомайский Первомайск (Первомайский, Кривоозерский, Врэдиевский, Доманевский, Арбузинский)	5	250	125	125	Первомайск—72	МЛПЗТнЖ ₁	III 8а	—	—	—	—	—
			50	25	—								
496	Вознесенский Вознесенск (Вознесенский, Веселиновский, Еланецкий, Братский)	5	158	68	90	Вознесенск	ЛПЗТнЖ ₁	II 7	—	—	—	—	—
			32	18	—								
497	Одесская область Одесский Одесса, Ильичевск, Белгород-Днестровский (Беляевский, Коминтерновский, Овидиопольский, Раздельнянский, Ивановский, Белезовский, Белгород-	14	1701	1262	439	Одесса—1046, Белгород-Днестровский, Ильичевск, Раздельная, Беляевка, Березовка	МЛН ₂ Э ₂ Х ₂ ПРЗТн КВВЖ ₁ Ж ₂ Кр	IV 10а	Одесская	10	1549	—	КрС Ав
			122	31	—								

№ п.п.	Экономические микро-районы (ЭМ), города областного подчинения (административные районы)	Площадь ЭМ, тыс. км ²	Население ЭМ, тыс. чел.			Города, население, тыс. чел.	Производственная специализация ЭМ	Тип ЭМ табл. 2 прил. 4	Первоочередные групповые системы населенных мест (ГСНМ)			
			всего	в том числе					наименование	площадь, тыс. км ²	насе-лен- ность, тыс. чел.	тип
				плот- ность, чел./км ²	город- ское							
1	2	3	4	5	6	7	8	9	10	11	12	13
498	Днепровский, Велико-михайловский, Ширяев-ский, Николаевский, Саратовский <i>Котовский</i> Котовск (Котовский, Кодымский, Балтский, Любашевский, Ананьев-ский, Красноокнянский, Савранский, Фрунзов-ский)	8	353	120	233	Котовск, Балта, Ананьев, Кодыма	ПД ₂ ЭТнБВЖ ₁ Ж ₂	II 6а	-	-	-	-
499	<i>Измаильский</i> Измаил (Измаиль-ский, Болградский, Ре-нийский, Килийский, Арцизский, Тарутин-ский, Татарбунарский)	11	491	207	284	Измаил-83, Килля, Ре-ни, Бол-град, Ар-циз, Татар-бунары, Вилково	МЛПД ₃ РЭТнКБВ	II 7	-	-	-	-
500	Херсонская область <i>Херсонский</i> Херсон (Белозер-ский, Цюрупинский, Го-лопристанский, Скадов-ский, Каланчакский)	11	619	431	188	Херсон-319, Цюру-пинск, Скадовск, Голая Пристань	МЛН ₂ ПД ₃ ЭТнКБВЖ ₁ Ж ₂	III 10а	Херсон-ская	7	549	СС АБ
501	<i>Новокаховский</i> Новая Каховка (Ка-ховский, Бериславский, Чаплинский, Велико-александровский, Горно-стаевский, Нижнесеро-гозский, Великолепети-хинский, Верхнерогачик-ский, Высокопольский, Нововоронцовский)	12	410	189	221	Новая Ка-ховка-52, Каховка, Берислав	МЭ ₂ ПЭТнКВЖ ₁ Ж ₂	II 7	-	-	-	-
502	<i>Генический</i> (Ивановский, Ново-троицкий, Генический)	5	135	57	78	Генический	Х ₁ ПРЭТнКБВЖ ₁ Ж ₂ Кр	II 7	-	-	-	-
Всего по Южному эконо-мическому району		113	7135	4483	2652	-	-	-	-	39	4144	-
Всего по УССР		604	49755	30512	19243	-	-	-	-	300	35047	-

ХУ. БЕЛОРУССКИЙ ЭКОНОМИЧЕСКИЙ РАЙОН

№ п.п.	Экономические микро-районы (ЭМ), города республиканского и областного подчинения (административные районы)	Площадь ЭМ, тыс. км ²	Население ЭМ, тыс. чел.			Города, население, тыс. чел.	Производственная специализация ЭМ	Тип ЭМ табл. 2 прил. 4	Первоочередные групповые системы населенных мест (ГСНМ)				
			всего	в том числе					наименование	площадь, тыс. км ²	насе-ление, тыс. чел.	тип	
				плотность, чел./км ²	городское								сельское
1	2	3	4	5	6	7	8	9	10	11	12	13	
Белорусская ССР													
Минская область													
503	<i>Минский</i> Минск, Жодино (Минский, Столбцовский, Дзержинский, Узденский, Пуховичский, Логойский, Смолевичский, Червенский)	14	1809	1417	392	Минск – 1262, Жодино, Дзержинск, Марьяна Горка, Червень, Смолевичи Столбцы	МЛЭ ₁ Э ₂ СПД ₂ ТнЛн КЖ ₁	IV 10а	Минская (основная часть, см. также пп. 504, 505)	14	1809	—	—
			129	—	28				Минская в целом	25	2289	КрМ	—
504	<i>Борисовский</i> Борисов (Борисовский, Крупский, Березинский)	7	255	131	124	Борисов – 112, Березино	МЭ ₁ Х ₂ ПД ₂ ЛнКЖ ₁	III 9а	Минская (часть, см. также пп. 503, 505)	4	213	—	Ав
505	<i>Молодечненский</i> Молодечно, Вилейка (Молодечненский, Воложинский, Вилейский, Мядельский)	8	311	119	192	Молодечно – 73, Вилейка, Воложин	МЭ ₁ СПД ₂ ЛнКЖ ₁	II 6а	Минская (часть, см. также пп. 503, 504)	7	267	—	—
506	<i>Солигорский</i> Солигорск, Слуцк (Слуцкий, Солигорский, Стародорожский, Любанский, Несвижский, Клецкий, Копыльский)	12	459	171	288	Солигорск – 65, Слуцк, Несвиж, Любань, Старые Дороги, Клецк	ЛЭ ₁ Х ₁ Х ₂ ПТнЛн КЖ ₁	II 6а	—	—	—	—	—
Брестская область													
507	<i>Брестский</i> Брест, Кобрин (Березовский, Ивацевичский, Дрогичинский, Пружанский, Каменецкий, Малоритский, Брестский, Кобринский, Жабинковский)	17	675	314	361	Брест – 177, Кобрин, Пружаны, Береза, Ивацевичи, Дрогичин, Белоозерск, Жабинка, Малорита, Высокое, Коссово	МЛЭ ₁ Э ₂ СПД ₂ Тн КЖ ₁	III 7	Брестская	10	399	СМ	Ав
508	<i>Барановичский</i> Барановичи (Барановичский, Ляховичский, Ганцевичский)	5	274	149	125	Барановичи – 131, Ганцевичи, Ляховичи	МЛЭ ₁ СПКЖ ₁	IV 9а	Барановичская	5	274	СС	Ав
509	<i>Пинский</i> Пинск, Лунинец (Пинский, Столинский, Лунинецкий, Ивановский)	10	414	151	263	Пинск – 90, Лунинец, Иваново, Столин, Давид-Городок	МЛЭ ₁ СПД ₂ ТнК Ж ₁	II 6а	—	—	—	—	—
Витебская область													
510	<i>Витебский</i> Витебск (Шумилинский, Витебский, Городокский, Лиозненский, Бешенковичский, Чашникский, Сенненский)	14	570	373	197	Витебск – 297, Городок, Новолукомль, Чашники, Сенно	МЛЭ ₁ Э ₂ СПД ₂ Д ₃ ЛнЖ ₁	III 9а	Витебская	13	523	СС	Ав
511	<i>Полоцкий</i> Полоцк, Новополоцк, Лепель (Полоцкий,	12	340	183	157	Полоцк – 71, Новополоцк – 67,	МН ₂ Э ₁ Э ₂ Х ₂ ПЛн Ж ₁	III 8а	—	—	—	—	—

№ п.п.	Экономические микро-районы (ЭМ), города республиканского и областного подчинения (административные районы)	Площадь ЭМ, тыс. км ²	Население ЭМ, тыс. чел.			Города, население, тыс. чел.	Производственная специализация ЭМ	Тип ЭМ табл. 2 прил. 4	Первоочередные групповые системы населенных мест (ГСНМ)			
			всего	в том числе					наименование	площадь, тыс. км ²	население, тыс. чел.	тип
				плотность, чел./км ²	городское							
1	2	3	4	5	6	7	8	9	10	11	12	13
	Ушачский, Лепельский, Россонский, Верхнедвинский, Миорский)					Лепель, Миоры, Верхнедвинск, Лисна						
512	Поставский (Шарковщинский, Браславский, Поставский, Глубокский, Докшицкий)	10	227	67	160	Поставы, Глубокое, Браслав, Докшицы	ЛЭ ₂ ПлнЖ ₁	II 66	-	-	-	-
513	Оршанский (Орша (Толочинский, Оршанский, Дубровенский))	4	247	148	99	Орша-112, Барань, Толочин, Дубровно	МЛЭ ₁ СПлнЖ ₁	III 9a	Оршанская	4	247	СМ Ав
514	Гомельская область Гомельский (Гомель, Добруш, Речица (Гомельский, Добрушский, Буда-Кошелевский, Ветковский, Чечерский, Кормянский, Речицкий, Лоевский))	13	833	514	319	Гомель-383, Речица-60, Добруш, Ветка, Буда-Кошелево, Чечерск, Василевичи	МЛН ₁ Э ₁ Х ₂ СПД ₂ Д ₃ КЖ ₁	III 10a	Гомельская	10	781	КМ Ав
515	Мозырский (Мозырь, Калинковичи (Калинковичский, Петриковский, Мозырский, Ельский, Наровлянский, Лельяницкий, Житковичский, Хойникский, Брагинский))	20	489	184	305	Мозырь-73, Калинковичи, Хойники, Житковичи, Наровля, Ельск	МН ₂ Э ₁ СПД ₂ КВЖ ₁	II 66	-	-	-	-
516	Светлогорский (Жлобин, Светлогорск, Рогачев (Жлобинский, Октябрьский, Рогачевский, Светлогорский))	7	276	139	137	Светлогорск-55, Жлобин, Рогачев	Н ₁ Э ₁ Э ₂ Х ₂ СПД ₂ Д ₃ КЖ ₁	III 8a	-	-	-	-
517	Гродненская область Гродненский (Гродно, Волковыск (Гродненский, Берестовицкий, Мостовский, Волковысский, Свислочский, Щучинский))	9	526	286	240	Гродно-195, Волковыск, Мосты, Щучин, Скидель	МЛЭ ₁ Э ₂ Х ₂ СПД ₂ ТнЛнКЖ ₁	III 9a	Гродненская	4	342	СР Ав
518	Лидский (Лида, Новогрудок (Лидский, Вороновский, Ивьевский, Корелицкий, Новогрудский, Дятловский))	9	374	134	240	Лида-66, Новогрудок	МЛЭ ₁ Х ₂ СПТнЛн КЖ ₁	II 6a	-	-	-	-
519	Слонимский (Слоним (Слонимский, Зельвенский))	3	103	43	60	Слоним	ПлнКЖ ₁	II 7	-	-	-	-
520	Сморгонский (Островецкий, Ошмянский, Сморгонский)	4	129	34	95	Сморгонь, Ошмяны	Э ₁ СПлнКЖ ₁	II 6a	-	-	-	-
521	Могилевская область Могилевский (Могилев (Могилевский, Чаусский, Быховский, Шкловский, Го-	13	641	378	263	Могилев-290, Горки, Быхов, Шклов,	МЛЭ ₁ Э ₂ Х ₂ ПД ₂ Д ₃ ЛнКЖ ₁	III 9a	Могилевская (основная часть, см.	11	597	-

№ п.п.	Экономические микрорайоны (ЭМ), города республиканского и областного подчинения (административные районы)	Площадь ЭМ, тыс. км ²	Население ЭМ, тыс. чел.			Города, население, тыс. чел.	Производственная специализация ЭМ	Тип ЭМ табл. 2 прил. 4	Первоочередные групповые системы населенных мест (ГСНМ)				
			всего	в том числе					наименование	площадь, тыс. км ²	население, тыс. чел.	тип	
				плотность, чел./км ²	городское								сельское
1	2	3	4	5	6	7	8	9	10	11	12	13.	
	рецкий, Круглянский, Бельничский, Славгородский)					Чаусы, Славгород			также п. 523)				
522	<i>Бобруйский</i> Бобруйск, Осиповичи (Бобруйский, Глусский, Осиповичский, Кировский, Кличевский)	8	378	246	132	Бобруйск – 192, Осиповичи	МЛЭ ₁ Э ₂ Х ₂ СПД ₂ КЖ ₁	III 9а	Могилевская в целом Бобруйская	12 8	621 378	КС Ав СС Ав	
523	<i>Кричевский</i> Кричев (Кричевский, Мстиславский, Чериковский, Климовичский, Хотимский, Краснопольский, Костюковичский)	8	230	83	147	Кричев, Климовичи, Мстиславль, Костюковичи, Чериков	Х ₂ СПД ₂ ЛнКЖ ₁	II 6б	Могилевская (часть, см. также п. 521)	1	24	—	
Всего по БССР		208	9560	5263	4297	—	—	—	—	91	5854	—	

ХУ1. ПРИБАЛТИЙСКИЙ ЭКОНОМИЧЕСКИЙ РАЙОН

№ п.п.	Экономические микро-районы (ЭМ), города республиканского подчинения (административные районы)	Площадь ЭМ, тыс. км ²	Население ЭМ, тыс. чел.			Города, население, тыс. чел.	Производственная специализация ЭМ	Тип ЭМ табл. 2 прил. 4	Первоочередные групповые системы населенных мест (ГСНМ)				
			всего	в том числе					наименование	площадь, тыс. км ²	население, тыс. чел.	тип	
				плотность, чел./км ²	городское								сельское
1	2	3	4	5	6	7	8	9	10	11	12	13	
Литовская ССР													
524	Вильнюсский Вильнюс (Вильнюсский, Шальчининский, Тракайский, Ширвинтский, Швенчёнский, Укмергский)	10	802 — 80	585 — 22	217 — 22	Вильнюс—471, Укмерге, Лентваре, Пабраде, Швенченеляй, Тракай, Швенчёнис, Щирвинтос, Неменчине, Эйшишкес, Вевис, Шальчининкай	МЛЭ ₁ Э ₂ СПД ₂ Д ₃ КЖ ₁	III — 10а	Вильнюс-ская (основная часть, см. также пп. 531, 533)	9	803	—	—
									Вильнюс-ская в целом	14	912	КрМ — Ав	—
525	Каунасский Каунас, Бириштонас (Каунасский, Ионавский, Пренайский, Кайшядорский, Кедайнский)	6	648 — 108	474 — 29	174 — 29	Каунас—310, Кедайняй, Ионава, Кайшядо-	МЛЭ ₁ Э ₂ Х ₂ ПТнК Ж ₁	IУ — 10а	Каунасско-Алитусская (основная часть, см.	6	648	—	—

№ п.п.	Экономические микрорайоны (ЭМ), города республиканского подчинения (административные районы)	Площадь ЭМ, тыс. км ²	Население ЭМ, тыс. чел.			Города, население, тыс. чел.	Производственная специализация ЭМ	Тип ЭМ табл. 2 прил. 4	Первоочередные групповые системы населенных мест (ГСНМ)				
			всего	в том числе					наименование	площадь, тыс. км ²	население, тыс. чел.	тип	
				плотность, чел./км ²	городское								сельское
1	2	3	4	5	6	7	8	9	10	11	12	13	
						рис, Преннай, Бирштонас, Вилькия, Езнас, Дотнува			также пп. 529, 530, 531)				
									Каунасско-Алитусская в целом	16	1075	КрР	Аб
526	Паневежский Паневежис (Купишкский, Паневежский, Биржайский, Пасвальский)	6	252 42	140	112 19	Паневежис-102, Биржай, Пасвалис, Купишкис, Рамигала, Ионишкелис, Вабальнинкас	МЛСПТнЖ ₁	III 9а	Паневежиская	6	252	КМ	Ав
527	Шяуляйский Шяуляй (Шяуляйский, Пакруойский, Акмянский, Ионишкский, Кельмеский, Радвилшкский)	9	374 42	211	163 18	Шяуляй-118, Радвилшкис, Наукойи-	МЛЭ ₁ СПТнЖ ₁	III 9а	Шяуляйская (основная часть, см.	9	374	-	
						Акмяне, Куршенай, Ионишкис, Кельме, Пакруоис, Шедува, Акмяне, Жагаре, Титувенай, Линкува, Ужвентис			также п. 532)				
									Шяуляйская в целом	12	478	КР	Ав
528	Клайпедский Клайпеда, Неринга (Клайпедский, Шилутский)	4	291 73	214	77 19	Клайпеда-176, Шилуте, Гаргждай, Пагегяй, Русне, Прекуле, Неринга	МЛЭ ₁ СПД ₂ Д ₃ РЛнЖ ₁	III 9а	Клайпедская (основная часть, см. также п. 532)	4	291	-	
									Клайпедский в целом	7	429	КР	Ав
529	Таурагский (Шилальский, Таурагский, Юрбаркский, Расейнский)	6	174 29	61	113 19	Таураге, Расейнай, Юрбаркас, Шилале, Арегала, Скаудвиле, Смалинникай	МЛЭ ₁ СЛнЖ ₁	II 6б	Каунасско-Алитусская (часть, см. также пп. 525, 530, 531)	2	89	-	
530	Капсукекий Капсукас (Шакяйский, Вилкавишкский, Капсукекий)	4	188 47	82	106 26	Капсукас, Вилкавишкис, Кибартай, Казлу-Руда, Калвария, Шакая, Кудиркос-Науместис, Вирбалис	МЛЭ ₁ Д ₂ ТнЖ ₁	II 7	Каунасско-Алитусская (часть, см. также пп. 525, 529, 531)	4	188	-	

№ п.п.	Экономические микро-районы (ЭМ), города республиканского подчинения (административные районы)	Площадь ЭМ, тыс. км ²	Население ЭМ, тыс. чел.			Города, население, тыс. чел.	Производственная специализация ЭМ	Тип ЭМ табл. 2 прил. 4	Первоочередные групповые системы населенных мест (ГСНМ)				
			всего		в том числе				наименование	площадь, тыс. км ²	насе- ление, тыс. чел.	тип	
			плот- ность, чел./км ²	город- ское									сель- ское
1	2	3	4	5	6	7	8	9	10	11	12	13	
531	<i>Алитусский</i> Алитус, Друскинин- кай (Алитусский, Варен- ский, Лаздийский)	5	192	91	101	Алитус—55, Друскинин- кай, Варена, Лаздияй, Вейсейя, Даугай Симнас	МЛПКЖ ₁ Кр	II ---	Вильнюс- ская (часть, см. также пп. 524, 533) Каунас- ско-Али- тусская (часть, см. также пп. 525, 529, 530)	2	41	—	
			38	20				7		4	150	—	
532	<i>Мажейкский</i> Паланга (Кретинг- ский, Плуунгский, Тельшяйский, Мажейк- ский, Скуодасский)	6	242	119	123	Тельшяй, Мажейкай, Плуунге, Кре- тинга, Па- ланга, Скуо- дас, Рета- вас, Седа, Салантай, Варняй	МЛН ₂ ЛнЖ ₁ Кр	II ---	Клайпед- ская (часть, см. также п. 528) Шяуляй- ская (часть, см. также п. 527)	3	138	—	
			40	20				7		3	104	—	
533	<i>Утенский</i> (Аникшяйский, Утенский, Зарасайский, Игналинский, Мовет- ский, Рокишкский)	9	234	84	150	утена, Ро- кишкис, Аникшяй, Зарасай, Моветай, Игналина, Дукштас, Обяляй, Дусетос, Панделис, Каваркас, Трошкунай	МЛЭ ₁ СПКЖ ₁	II ---	Вильнюс- ская (часть, см. также пп. 524, 531)	3	68	—	
			26	17				66					
Всего по Литовской ССР			65	3398	2062	1336	—	—	—	55	3146	—	
Латвийская ССР													
534	<i>Рижский</i> Рига, Юрмала (Риж- ский, Тукумский, Огр- ский)	7	1137	988	149	Рига—835, Юрмала— 61, Огре, Тукумс, Олайн, Сигулда, Кандава	МЛЭ ₁ Э ₂ Х ₂ СПД ₂ Д ₃ РТнКЖ ₁ Ж ₂ Кр	IV ---	Рижская (основная часть, см. также пп. 535, 537, 538, 542)	7	1137	—	
			162	21				10а		26	1590	УМ ---	
												Ав	
535	<i>Вентспилсский</i> Вентспилс (Вент- спилсский, Талсинский)	5	111	70	41	Вентспилс, Талсы, Са- биле, Вал- демарилис, Пилтене	Х ₂ ПРТнКЖ ₁ Ж ₂	III ---	Рижская (часть, см. также пп. 534, 537, 538, 542)	3	49	—	
			22	8				86					
536	<i>Лиепайский</i> Лиепая (Лиепайский, Салдусский, Кулдиг- ский)	8	238	160	78	Лиепая— 108, Кулди- га, Салдус, Айзпуте, Приекуле, Гробиня, Дурбе	МЛЭ ₁ Ч ₂ СПД ₂ Тн КЖ ₁ Ж ₂	III ---	Лиепай- ская	5	202	СМ ---	
			30	10				9а				Ав	

№ п.г.	Экономические микро-районы (ЭМ), города республиканского подчинения (административные районы)	Площадь ЭМ, тыс. км ²	Население ЭМ, тыс. чел.			Города, население, тыс. чел.	Производственная специализация ЭМ	Тип ЭМ табл. 2 прил. 4	Первоочередные групповые системы населенных мест (ГСНМ)			
			всего	в том числе					наименование	площадь, тыс. км ²	насе-ление, тыс. чел.	тип
				плотность, чел./км ²	городское							
1	2	3	4	5	6	7	8	9	10	11	12	13
537	<i>Елгавский</i> Елгава (Добельский, Елгавский, Бауский)	5	201	104	97	Елгава—68, Добеле, Бауска, Ауце	МЛХ ₂ ПТнКЖ ₁ Ж ₂	И — 8а	Рижская (часть, см. также пп. 534, 535, 538, 542)	5	201	—
538	<i>Валмиерский</i> (Лимбажский, Валмиерский, Валкский, Цесисский)	11	199	91	108	Валмиера, Цесис, Валка, Лимбажи, Смилтене, Румена, Стренчи, Салацгрива, Мазсалаца, Айнажи	МЭ ₁ Х ₂ СПД ₂ Д ₃ Р КЖ ₁ Ж ₂	И — 7	Рижская (часть, см. также пп. 534, 535, 537, 542)	8	161	—
539	<i>Гулбенский</i> (Алуксненский, Гулбенский, Балвский)	7	96	34	62	Алуксне, Гулбене, Балви, Апе, Виляка	МПД ₂ КЖ ₁ Ж ₂	И — 66	—	—	—	—
540	<i>Резекненский</i> Резекне (Резекненский, Лудзенский)	5	135	61	74	Резекне, Луза, Карсава, Виляны, Зилупе	МЭ ₁ ПКЖ ₁ Ж ₂	И — 7	—	—	—	—
541	<i>Даугавпилсский</i> Даугавпилс (Прейльский, Даугавпилсский, Краславский)	7	254	150	104	Даугавпилс—116, Краслава, Ливаны, Прейли, Илуксте, Субате	МЛЭ ₁ Х ₂ СПКЖ ₁ Ж ₂	И — 9а	Даугавпилсская	7	254	СС — Ав
542	<i>Екабпилсский</i> (Стучинский, Мадонский, Екабпилсский)	9	150	68	82	Екабпилс, Мадона, Стучка, Плявиняс, Варакляны, Юнелгава, Виесите	Э ₁ Э ₂ СПКЖ ₁ Ж ₂	И — 7	Рижская (часть, см. также пп. 534, 535, 537, 538)	3	42	—
Итого по Латвийской ССР		64	2521	1726	795	—	—	—	—	38	2046	—
Эстонская ССР												
543	<i>Таллинский</i> Таллин (Харьюский, Хаапсалуский, Раплаский, Пайдеский)	12	645	514	131	Таллин—430, Хаапсалу, Пайде, Палдиски, Тюри, Кейла	МЛЭ ₂ Х ₁ Х ₂ СПД ₂ Д ₃ РКЖ ₁ Ж ₂	И — 10а	Таллинская (основная часть, см. также п. 544)	12	645	—
544	<i>Кохтла-Ярвский</i> Кохтла-Ярве, Нарва, Силамяэ (Кохтла-Ярвский, Раквереский)	7	284	218	66	Кохтла-Ярве—73, Нарва—73, Раквере, Силамяэ, Кивийли, Тапа, Кунда	ЛЭ ₁ Э ₂ Х ₂ СПД ₂ К Ж ₁ Ж ₂	И — 8а	Таллинская в целом	17	723	КрС — Ав
545	<i>Тартуский</i> Тарту (Тартуский, Йыгеваский, Пылвас-	14	324	176	148	Тарту—105, Валга, Выру, Элга,	МЛПД ₂ Д ₃ ЛнКЖ ₁ Ж ₂	И — 9а	Тартуская	11	279	КМ — Ав

№ п.п.	Экономические микро-районы (ЭМ), города республиканского подчинения (административные районы)	Площадь ЭМ, тыс. км ²	Население ЭМ, тыс. чел.			Города, население, тыс. чел.	Производственная специализация ЭМ	Тип ЭМ табл. 2 прил. 4	Первоочередные групповые системы населенных мест (ГСНМ)			
			всего	в том числе					наименование	площадь, тыс. км ²	насе-ление, тыс. чел.	тип
				плот-ность, чел./км ²	город-ское							
1	2	3	4	5	6	7	8	9	10	11	12	13
	кий, Валгаский, Вырус-кий)					Йыгева, Пылтсамаа, Отепя, Тярва, Антсла, Муствез, Калласте						
546	Пярнуский Пярну (Пярнуский, Вильяндский)	8	164 20	96	68 8	Пярну-51, Вильянди, Синди, Ки-лингги-Ным-ме, Мыйза-кюла, Суу-ре-Яани	ЛЭ ₁ , ПД ₂ РЛнКЖ ₁ Ж ₂ Кр	III 86	-	-	-	-
547	Западно-Эстонский островной (Хийумааский, Кин-гисепский)	4	49 12	17	32 8	Кингисепп, Кярдла	Э ₁ ПРКЖ ₁ Ж ₂	II 6в	-	-	-	-
	Итого по Эстон-ской ССР	45	1466	1022	444	-	-	-	-	28	1002	-
	Калининградская обл.	15	807	617	190	-	-	-	-	8	594	-
	Всего по Прибалтий-скому экономическому району	189	8192	5427	2765	-	-	-	-	127	6788	-

XVII. ЗАКАВКАЗСКИЙ ЭКОНОМИЧЕСКИЙ РАЙОН

№ п.п.	Экономические микро-районы (ЭМ), города республиканского и областного подчинения (административные районы)	Площадь ЭМ, тыс. км ²	Население ЭМ, тыс. чел.			Города, население, тыс. чел.	Производственная специализация ЭМ	Тип ЭМ табл. 2 прил. 4	Первоочередные групповые системы населенных мест (ГСНМ)			
			всего	в том числе					наименование	пло-щадь, тыс. км ²	насе-ление, тыс. чел.	тип
				плот-ность, чел./км ²	город-ское							
1	2	3	4	5	6	7	8	9	10	11	12	13
548	Грузинская ССР Тбилисский Тбилиси, Рустави, Гори (Боржомский, Болнисский, Гардабан-ский, Горийский, Дма-нисский, Душетский, Мхетский, Марнеуль-ский, Тетрицкаройский, Цалкский, Каспский, Хашурский, Карель-ский, Казбегский, Тианетский)	18	2057 114	1458	599 33	Тбилиси-1066, Рус-тави-129, Гори-56, Хашури	МЛЭ ₂ , Ч ₂ Х ₂ СПД ₂ ЗТнКВЖ ₁	ТУ 10а	Тбилис-ская (ос-новная часть, см. также п. 549)	16	2009	-
						Марнеули, Боржоми, Гардабани, Каспи, Бол-нис, Михе-ти, Душети, Тетри-Цкаро		Тбилис-ская в целом	17	2063	УМ Аб	

№ п.п.	Экономические микро-районы (ЭМ), города республиканского и областного подчинения (административные районы)	Площадь ЭМ, тыс. км ²	Население ЭМ, тыс. чел.			Города, население, тыс. чел.	Производственная специализация ЭМ	Тип ЭМ табл. 2 прил. 4	Первоочередные групповые системы населенных мест (ГСНМ)				
			всего	в том числе					наименование	площадь, тыс. км ²	насе-ление, тыс. чел.	тип	
1	2	3	4	5	6	7	8	9					10
549	Кахети (Ахметский, Телавский, Кварельский, Лагодехский, Гурджаанский, Сигнахский, Сагареджойский, Цителцкаройский)	11	428	92	336	Телави, Сагареджо, Гурджаани, Кварели, Ахмета, Цители-Цкаро, Лагодехи, Сигнахи, Цнори	Н ₁ СПД ₂ ТнВЖ ₂ Ж ₃	II	Тбилисская (часть, см. также п. 548)	1	54	—	—
550	Южно-Грузинский (Адигенский, Ахалцхский, Ахалкалакский, Аспиндзский, Богдановский)	5	187	50	137	Ахалцихе, Ахалкалаки, Вале	Э ₁ СПЗКВЖ ₁	II	—	—	—	—	—
551	Кутаисский Кутаиси, Ткибули, Чиатура, Цхалтубо (Тержольский, Ванский, Самтредский, Цулукидзе-ский, Зестафонский, Сачхерский, Маяков-ский, Орджоникидзе-ский, Лентехский, Цагерский, Амбролаур-ский, Онский)	10	810	372	438	Кутаиси—194, Самтредиа, Чиатура, Ткибули, Зестафони, Цхалтубо, Цулукидзе, Сачхере, Они, Амбролаури, Цагери	МЛЭ ₁ Э ₂ Ч ₁ Ч ₂ Х ₁ Х ₂ СПТнВЖ ₁ Ж ₂ Ж ₄ Ш Кр	III	Кутаисская (основная часть, см. также п. 552)	10	810	—	—
552	Мегрелия Поти, Зугдиди (Абашский, Зугдидский, Цаленджикский, Цхакваский, Гегечкорский, Хобский, Махарадзевский, Чохатаурский, Местийский, Ланчхутский, Чхороцкусский)	10	576	189	387	Поти, Зугдиди, Цхакваская, Махарадзе, Абаша, Ланчхути, Цаленджиха	МЛН ₁ ПД ₃ ТнКВЖ ₁ Ш	II	Кутаисская (часть, см. также п. 551)	3	136	—	—
553	Аджарская АССР Батумский Батуми (Кобулетский, Хелвачаурский, Хулойский, Шуахевский, Кедский)	3	354	160	194	Батуми—123, Кобулет	МЛН ₂ ПД ₂ ТнВЖ ₁ Кр	III	Батумская	2	315	КС	—
	Абхазская АССР												
554	Сухумский Сухуми, Гагра, Ткварчели (Сухумский, Гудаутский, Гульрипшский, Очамчирский, Гальский)	9	505	238	267	Сухуми—114, Гагра, Ткварчели, Очамчира, Гали, Гудаута	МЛЭ ₁ Э ₂ Х ₁ Х ₂ СП ТнВЖ ₁ Кр	III	Сухумская	9	505	КС	—
555	Юго-Осетинская АО Цхинвальский Цхинвали (Джавский, Знаурский, Ленингорский, Цхинвальский)	4	97	41	56	Цхинвали	МЦ ₁ СП	II	—	—	—	—	—
	Итого по Грузинской ССР	70	5015	2601	2414	—	—	—	—	41	3829	—	—

№ п.п.	Экономические микрорайоны (ЭМ), города республиканского и областного подчинения (административные районы)	Площадь ЭМ, тыс. км ²	Население ЭМ, тыс. чел.			Города, население, тыс. чел.	Производственная специализация ЭМ	Тип ЭМ табл. 2 прил. 4	Первоочередные групповые системы населенных мест (ГСНМ)				
			всего	в том числе					наименование	площадь, тыс. км ²	население, тыс. чел.	тип	
				плотность, чел./км ²	городское								сельское
1	2	3	4	5	6	7	8	9	10	11	12	13	
556	Азербайджанская ССР Бакинский Баку, Сумгаит (Апшеронский)	6	1816	1799	17	Баку—1022, Сумгаит—190	МЛН, Н ₂ Э ₂ Ч ₂ Ц ₂ Х ₂ СПД ₂ ВЖ ₂ Ж ₃ Ж ₄ Кр	1У	Бакинская	6	1816	УР	
557	Кировабадский Кировабад, Нафталан (Ханларский, Касум-Исмаиловский, Шаумяновский, Дашкесанский)	5	428	291	137	Кировабад—232, Ханлар, Дашкесан, Касум-Исмаилов, Нафталан	МЛН, Ч ₁ Ц ₁ Ц ₂ СПЭКВВЖ ₁ Ж ₃	106 И 9а	Кировабадско-Мингечаурская (основная часть, см. также пп. 558, 559, 560)	5	428	Аа	—
558	Шамхорский (Таузский, Казахский, Шамхорский, Кедабекский)	7	413	88	325	Шамхор, Казах, Тауз, Акстафа	СПЭКВВЖ ₁ Ж ₃	II ба	Кировабадско-Мингечаурская в целом	3	220	—	—
559	Мингечаурский Мингечаур, Евлах, (Агдамский, Бардинский, Мир-Баширский, Евлахский, Агджабединский)	6	444	175	269	Мингечаур—60, Евлах, Барда, Агдам, Агджабеда, Мир-Башир	МЛЭ ₂ ПЗХлВЖ ₁ Ж ₃	II ба	Кировабадско-Мингечаурская (часть, см. также пп. 557, 559, 560)	4	268	—	—
560	Ширванский (Агдашский, Геокчайский, Уджарский, Кюрдамирский, Ахсуинский, Зардобский, Исмаиллинский, Шемахинский)	12	499	130	369	Геокчай, Шемаха, Агдаш, Кюрдамир, Уджары, Ахсу, Зардоб, Исмаиллы	ЛСПД ₂ ХлЭКВЖ ₁ Ж ₂ Ш	II ба	Кировабадско-Мингечаурская (часть, см. также пп. 557, 558, 559)	5	201	—	—
561	Али-Байрамлинский Али-Байрамлы (Сальянский, Нефтечалинский, Пушкинский, Сабирабдский, Саатлинский)	8	409	158	251	Али-Байрамлы, Сальяны, Казы-Магомед, Пушкино, Сабирабд, Саатлы, Нефтечала	МЛН ₁ Э ₂ Х ₂ ПХлКВВЖ ₁ Ж ₃ Ж ₄	II ба	—	—	—	—	—
562	Ленкоранский Ленкорань (Ленкоранский, Астаринский, Масаллинский, Джалилабадский, Ярдымлинский, Лерикский)	6	508	134	374	Ленкорань, Джалилабад, Астара, Масаллы, Пришиб, Порт-Ильич	ПД ₂ ТнКВЖ ₁ Ж ₃ Ж ₄	II ба	—	—	—	—	—
563	Шекинский Шеки (Белоканский, Закаतालский, Шекинский, Варташенский, Куткашенский, Кахский)	9	388	96	292	Шеки, Закаталы, Куткашен, Кахи, Белоканы, Варташен	ЛПТнВЖ ₁ Ж ₃ Ж ₄ Ш	II ба	—	—	—	—	—

№ п.п.	Экономические микрорайоны (ЭМ), города республиканского и областного подчинения (административные районы)	Площадь ЭМ, тыс. км ²	Население ЭМ, тыс. чел.			Города, население, тыс. чел.	Производственная специализация ЭМ	Тип ЭМ табл. 2 прил. 4	Первоочередные групповые системы населенных мест (ГСНМ)			
			всего	в том числе					наименование	площадь, тыс. км ²	население, тыс. чел.	тип
				плотность, чел./км ²	городское							
1	2	3	4	5	6	7	8	9	10	11	12	13
564	<i>Хачмасский</i> (Кусарский, Кубинский, Хачмасский, Дивичинский)	7	335	111	224	Хачмас, Куба, Дивичи, Сназань, Кусары, Худат	Н ₁ ПЗВЖ ₁ Ж ₃ Ж ₄	II 6а	—	—	—	—
565	<i>Приараксинский</i> (Ждановский, Имишлинский, Физулинский)	4	204	54	150	Имишли, Физули, Ждановск	СПЗХлВЖ ₁ Ж ₃	II 6а	—	—	—	—
566	<i>Лачинский</i> (Кельбаджарский, Лачинский, Кубатлинский, Зангеланский, Джебраильский)	7	185	31	154	Лачин, Зангелан	ТнХлВЖ ₁ Ж ₃ Ш	II 5а	—	—	—	—
Нахичеванская АССР												
567	<i>Нахичеванский</i> Нахичевань (Джюльфинский, Ильичевский, Ордубадский, Шахбузский, Бабекский)	6	238	62	176	Нахичевань, Ордубад, Джюльфа	ЛЦ ₁ Х ₁ СПТнКВВ Ж ₁ Ж ₃	II 6а	—	—	—	—
568	Нагорно-Карабахская АО <i>Карабахский</i> Степанакерт (Гадрутский, Мардакертский, Мартунинский, Шушинский, Аскеранский)	4	161	71	90	Степанакерт, Шуша	МЛЗВЖ ₁ Ж ₃ Ш	II 7	—	—	—	—
Итого по Азербайджанской ССР		87	6028	3200	2828	—	—	—	—	23	2933	—
Армянская ССР												
569	<i>Ереванский</i> Ереван, Аштарак, Октемберян, Эчмиадзин, Абовян, Арташат, Арарат (Арагацский, Апаранский, Талинский, Октемберянский, Аштаракский, Эчмиадзинский, Наирыйский, Абовянский, Масисский, Арташатский, Араратский)	7	1703	1255	448	Ереван—1019, Эчмиадзин, Абовян, Октемберян, Арташат, Арарат, Аштарак	МЛЭ ₂ Ц ₂ Х ₁ Х ₂ СП ЭКВЖ ₁	IУ 10а	Ереванская (основная часть, см. также п. 573)	6	1703	—
570	<i>Ленинаканский</i> Ленинакан, Артик (Амасийский, Гукасянский, Ахурянский, Анийский, Артикский)	3	332	230	102	Ленинакан—207, Артик	МЛСПЗЖ ₁ Ж ₂ Ж ₃	III 9а	Ереванская в целом	9	1878	УМ АБ
570	<i>Ленинаканский</i> Ленинакан, Артик (Амасийский, Гукасянский, Ахурянский, Анийский, Артикский)	3	111	34	34	Ленинакан—207, Артик	МЛСПЗЖ ₁ Ж ₂ Ж ₃	III 9а	Ленинаканская (основная часть, см. также п. 571)	3	332	—
571	<i>Кироваканский</i> Степанаван, Алаверди, Спитак, Кировакан (Калининский, Степа-	5	371	224	147	Кировакан—146, Алаверди, Степанаван,	МЛЭ ₂ Ц ₁ Ц ₂ Х ₂ П ТнКВЖ ₁ Ж ₃	III 9а	Ленинаканская в целом	8	703	КР Ав
571	<i>Кироваканский</i> Степанаван, Алаверди, Спитак, Кировакан (Калининский, Степа-	5	74	29	29	Кировакан—146, Алаверди, Степанаван,	МЛЭ ₂ Ц ₁ Ц ₂ Х ₂ П ТнКВЖ ₁ Ж ₃	III 9а	Ленинаканская (часть, см.	5	371	—

№ п.п.	Экономические микрорайоны (ЭМ), города республиканского и областного подчинения (административные районы)	Площадь ЭМ, тыс. км ²	Население ЭМ, тыс. чел.			Города, население, тыс. чел.	Производственная специализация ЭМ	Тип ЭМ табл. 2 прил. 4	Первоочередные групповые системы населенных мест (ГСНМ)				
			всего	в том числе					наименование	площадь, тыс. км ²	население, тыс. чел.	тип	
				плотность, чел/км ²	городское								сельское
1	2	3	4	5	6	7	8	9	10	11	12	13	
	наванский, Туманянский, Ноемберянский, Гугаркский, Спитакский)					Спитак			также п. 570)				
572	Дилижанский Иджеван, Дилижан (Иджеванский, Шамшадинский, Красносельский)	4	128 43	51	77 26	Дилижан, Иджеван	Д ₂ ТнКВЖ ₁ Ж ₂ Ж ₃	II 6а	-	-	-	-	
573	Севанский Севан, Раздан, Камо (Разданский, Севанский, им. Камо, Мартунинский, Варденисский)	5	299 60	134	165 33	Раздан, Чаренцаван, Камо, Севан	МЭ ₂ СПЗТнКЖ ₁ Ж ₃	II 7	Ереванская (часть, см. также п. 569)	3	175	-	
574	Арпинский Джермук (Ехегнадзорский, Азизбековский)	2	57 28	17	40 20	Джермук	ПТнВЖ ₁ Кр	II 6а	-	-	-	-	
575	Зангезурский Горис, Кафан (Сисианский, Горисский, Кафанский, Мегринский)	5	141 28	82	59 12	Кафан, Горис, Сисиан, Каджаран	МЛЭ ₂ Ц ₁ ПТнВЖ ₁ Ж ₃	III 8а	-	-	-	-	
	Итого по Армянской ССР	30	3031	1993	1038	-	-	-	-	17	2581	-	
	Всего по Закавказскому экономическому району	187	14074	7794	6280	-	-	-	-	81	9343	-	

XIII. КАЗАХСТАНСКИЙ ЭКОНОМИЧЕСКИЙ РАЙОН

№ п.п.	Экономические микрорайоны (ЭМ), города республиканского и областного подчинения (административные районы)	Площадь ЭМ, тыс. км ²	Население ЭМ, тыс. чел.			Города, население, тыс. чел.	Производственная специализация ЭМ	Тип ЭМ табл. 2 прил. 4	Первоочередные групповые системы населенных мест (ГСНМ)			
			всего	в том числе					наименование	площадь, тыс. км ²	население, тыс. чел.	тип
				плотность, чел/км ²	городское							
1	2	3	4	5	6	7	8	9	10	11	12	13
	Казахская ССР											
	Алма-Атинская область											
576	Алма-Атинский Алма-Ата, Талгар, Капчагай (Илийский, Каскеленский, Джамбулский, Энбекшиказахский, Талгарский, Куртинский)	47	1524 32	1074	450 10	Алма-Ата-910, Талгар, Каскелен, Капчагай, Иссык	МЛЭ ₂ СПКВЖ ₂ Ж ₃ Ж ₄	IУ 10а	Алма-Атинская	47	1524	УС АБ
577	Чиликский (Чиликский, Уйгурский)	15	126 8	-	126 8	-	ТнВЖ ₁ Ж ₃	II 5б	-	-	-	-

№ п.п.	Экономические микро-районы (ЭМ), города республиканского и областного подчинения (административные районы)	Площадь ЭМ, тыс. км ²	Население ЭМ, тыс. чел.			Города, население, тыс. чел.	Производственная специализация ЭМ	Тип ЭМ табл. 2 прил. 4	Первоочередные группы населения населенных мест (ГСНМ)				
			всего	в том числе					наименование	площадь, тыс. км ²	насе-ление, тыс. чел.	тип	
1	2	3	4	5	6	7	8	9					10
578	Кегенский (Кегенский, Нарын-кольский)	14	89	1	88	—	ЭКЖ ₁ Ж ₃ Ж ₄	II	—	—	—	—	—
579	Южноприбалхашский (Балхашский)	29	25	—	25	—	Ж ₁ Ж ₃	II	—	—	—	—	—
	Актюбинская область												
580	Актюбинский (Актюбинский, Мартукский, Хобдинский, Алгинский, Ленинский, Новороссийский, Исатайский)	44	390	233	157	Актюбинск—191, Хромтау, Алга	МЛЭ ₂ Ц ₁ Ц ₁ Х ₂ ПЗ Ж ₁ Ж ₂ Ж ₃	III	—	—	—	—	—
581	Эмбинский (Мугоджарский, Уилский, Темирский, Октябрьский)	52	107	43	64	Эмба, Октябрьск, Темир	Н ₁ ПЗЖ ₁ Ж ₂ Ж ₃	I	—	—	—	—	—
582	Карабутакский (Комсомольский, Карабутакский)	39	43	—	43	—	Ж ₃	I	—	—	—	—	—
583	Байганинский (Байганинский)	61	26	—	26	—	Ж ₁ Ж ₃	I	—	—	—	—	—
584	Челкарский (Иргизский, Челкарский)	103	63	22	41	Челкар	Н ₁ Ж ₁ Ж ₃	I	—	—	—	—	—
	Восточно-Казахстанская область												
585	Усть-Каменогорский (Усть-Каменогорск, Лениногорск, Серебрянск, Шемонаихинский, Глубоковский, Таврический, Уланский)	28	583	454	129	Усть-Каменогорск—274, Лениногорск—68, Шемонаиха, Серебрянск	МЛЭ ₂ Ц ₁ Ц ₂ СПЗ ТнКЖ ₁ Ж ₂ Ж ₃	III	Усть-Каменогорская	24	519	КР	АБ
586	Зайсанский (Тарбагатайский, Зайсанский)	20	75	20	55	Зайсан	РЖ ₁ Ж ₃ Ж ₄	II	—	—	—	—	—
587	Зыряновский (Большенарымский, Катон-Карагайский, Зыряновский, Самарский)	26	160	60	100	Зыряновск—51	Ц ₁ СПЗТнЖ ₁ Ж ₃ Ж ₄	II	—	—	—	—	—
588	Курчумский (Курчумский, Маркакольский)	23	58	—	58	—	Ж ₁ Ж ₃ Ж ₄	II	—	—	—	—	—
589	Гурьевская область (Гурьев (Балыкшинский, Махамбетский, Индерский, Новобогатинский))	36	235	166	69	Гурьев—131	Н ₁ Н ₂ Э ₂ Х ₂ СПРЖ ₃	III	—	—	—	—	—
590	Макатский (Эмбинский, Макатский, Кзылкогинский)	55	87	50	37	—	Н ₁ Ж ₃ Ж ₄	I	—	—	—	—	—
591	Денгизский (Денгизский)	21	48	3	45	—	РЖ ₃	I	—	—	—	—	—

№ п.п.	Экономические микрорайоны (ЭМ), города республиканского и областного подчинения (административные районы)	Площадь ЭМ, тыс. км ²	Население ЭМ, тыс. чел.			Города, население, тыс. чел.	Производственная специализация ЭМ	Тип ЭМ табл. 2 прил. 4	Первоочередные групповые системы населенных мест (ГСНМ)			
			всего	в том числе					наименование	площадь, тыс. км ²	население, тыс. чел.	тип
				плотность, чел./км ²	городское							
1	2	3	4	5	6	7	8	9	10	11	12	13
Джамбулская область												
592	<i>Джамбулский</i> Джамбул (Джамбулский, Свердловский, Джувалинский)	13	429	264	165	Джамбул-264	МЛЭ ₂ Х ₂ СПКВЖ ₁ Ж ₃	III 9a	-	-	-	-
593	<i>Каратауский</i> Каратау, Жанатас (Таласский, Сарысуский)	44	126	63	63	Каратау, Жанатас	Х ₁ СКВЖ ₃	I 4	-	-	-	-
594	<i>Меркенский</i> (Луговской, Меркенский)	16	137	25	112	-	ПТнЖ ₁ Ж ₃	II 56	-	-	-	-
595	<i>Курдайский</i> Чу (Чуйский, Курдайский, Красногорский, Мойынкумский)	72	241	68	173	Чу	СПЭТнЖ ₁ Ж ₃	II 6в	-	-	-	-
Джезказганская область												
596	<i>Джезказганский</i> Джезказган, Никольский, Каражал (Улытауский, Джездинский, Жанааркинский)	189	256	215	41	Джезказган-89, Никольский, Каражал	ЛЭ ₂ Ч ₁ Ц ₁ Ц ₂ СЖ ₁ Ж ₃ Ж ₄	I 4	-	-	-	-
597	<i>Балхашский</i> Балхаш (Шетский, Агадырский, Актогайский, Приозерный)	124	194	134	60	Балхаш-78	Э ₂ Ц ₁ Ц ₂ ПЖ ₁ Ж ₃ Ж ₄	I 4	-	-	-	-
Карагандинская область												
598	<i>Карагандинский</i> Караганда, Темиртау, Сарань, Шахтинск, Абай (Молодежный, Осакаровский, Нуринский, Тельманский, Мичуринский, Ульяновский)	47	1188	1048	140	Караганда-572, Темиртау-213, Сарань-55, Шахтинск-50, Абай	МЛЭ ₁ Э ₂ Ч ₂ Х ₂ СПД ₂ ЭЖ ₁	IУ 106	Карагандинская	25	1096	КрР Аб
599	<i>Каркаралинский</i> (Егиндыбулакский, Каркаралинский, Талдинский)	38	65	21	44	Каркаралинск	ЭЖ ₁ Ж ₃	I 4	-	-	-	-
Кзыл-Ординская область												
600	<i>Кзыл-Ординский</i> Кзыл-Орда (Терензекский, Сырдаринский)	44	230	178	52	Кзыл-Орда-156	ЛЭ ₂ СПД ₂ ЭЖ ₁ Ж ₃ Ж ₄	I 4	-	-	-	-
601	<i>Джусалинский</i> (Кармакчинский, Джалагашский)	53	77	36	41	-	МЭЖ ₁ Ж ₃ Ж ₄	I 4	-	-	-	-
602	<i>Чилийский</i> (Чилийский, Яныкурганский)	35	107	43	64	-	ПЭЖ ₁ Ж ₃ Ж ₄	II 6в	-	-	-	-
603	<i>Аральский</i> (Аральский, Казалинский)	96	151	97	54	Аральск, Казалинск	МХ ₁ РЭЖ ₁ Ж ₃ Ж ₄	I 4	-	-	-	-
Кокчетавская область												
604	<i>Кокчетавский</i> Кокчетав, Шучинск (Кокчетавский, Келлеровский, Красноармейский, Зерендинский, Шучинский, Чкаловский)	24	350	182	168	Кокчетав-103, Шучинск, Красноармейск	МСПЗКЖ ₁ Ж ₂	III 96	Кокчетавская	20	318	КР Ав

№ п.п.	Экономические микрорайоны (ЭМ), города республиканского и областного подчинения (административные районы)	Площадь ЭМ, тыс. км ²	Население ЭМ, тыс. чел.			Города, население, тыс. чел.	Производственная специализация ЭМ	Тип ЭМ табл. 2 прил. 4	Первоочередные групповые системы населенных мест (ГСНМ)			
			всего	в том числе					наименование	площадь, тыс. км ²	население, тыс. чел.	тип
				плотность, чел./км ²	городское							
1	2	3	4	5	6	7	8	9	10	11	12	13
605	Западно-Кокчетавский (Куйбышевский, Рудзавский, Чистопольский)	11	70	9	61	—	ЭЖ ₁	II	—	—	—	—
			6		5			56				
606	Имантауский (Володарский, Арыкбалыкский)	10	76	—	76	—	ЭЖ ₁	II	—	—	—	—
			8		8			56				
607	Кзылтуский (Ленинский, Ленинградский, Кзылтуский)	16	67	14	53	—	ЭКЖ ₁	II	—	—	—	—
			4		3			6в				
608	Валихановский (Валихановский, Эмбакильдерский)	17	54	8	46	Степняк	ЭЖ ₁ Ж ₃	II	—	—	—	—
			3		3			56				
Кустанайская область												
609	Кустанайский (Кустанай, Рудный, Лисаковск (Кустанайский, Тарановский, Федоровский, Боровской, Комсомольский)	39	597	370	227	Кустанай—164, Рудный—110, Лисаковск	МЛЭ ₂ Ч ₁ Х ₂ СПЗЖ ₁ Ж ₂	III	Кустанайская	16	421	КР Ав
			15		6			96				
610	Восточно-Кустанайский (Урицкий, Ленинский, Карасуский)	22	119	16	103	—	ЭЖ ₁ Ж ₂	II	—	—	—	—
			5		5			56				
611	Джетыгаринский (Джетыгара (Джетыгаринский, Орджоникидзевский, Камышинский)	26	131	42	89	Джетыгара	СПЗЖ ₁ Ж ₃	II	—	—	—	—
			5		3			6в				
612	Семиозерный (Семиозерный, Наурызумский)	27	92	20	72	—	ЭЖ ₁ Ж ₃	II	—	—	—	—
			3		3			6в				
Мангышлакская область												
613	Шевченкоовский (Шевченко, Форт-Шевченко, Новый Узень (Мангистауский, Ералиевский)	128	230	204	26	Шевченко—111, Новый Узень, Форт-Шевченко	Н ₁ Н ₂ Э ₂ Х ₂	I	—	—	—	—
			2		<1			4				
614	Бейнеуский (Бейнеуский)	39	22	16	6	—	Ж ₃ Ж ₄	I	—	—	—	—
			<1		<1			4				
Павлодарская область												
615	Павлодарский (Павлодар, Ермак (Ермаковский, Павлодарский, Шербактинский, Успенский)	27	470	343	127	Павлодар—273, Ермак	МН ₂ Э ₂ Ч ₂ Ц ₂ Х ₁ С ПЗЖ ₁	III	Павлодарская	9	402	КС Ав
			17		5			96				
616	Экибастузский (Экибастуз (Экибастузский, Баянаульский)	38	124	88	36	Экибастуз—66	Э ₁ Э ₂ Ц ₁ СПЖ ₃ Ж ₄	I	—	—	—	—
			3		<1			4				
617	Лебяжинский (Майский, Лебяжинский)	26	52	—	52	—	СЗЖ ₁ Ж ₃ Ж ₄	II	—	—	—	—
			2		2			56				
618	Иртышский (Иртышский, Краснокутский, Железинский, Качирский)	37	160	27	133	Иртышск	ЭЖ ₁	II	—	—	—	—
			4		4			56				

№ п.п.	Экономические микрорайоны (ЭМ), города республиканского и областного подчинения (административные районы)	Площадь ЭМ, тыс. км ²	Население ЭМ, тыс. чел.			Города, население, тыс. чел.	Производственная специализация ЭМ	Тип ЭМ табл. 2 прил. 4	Первоочередные групповые системы населенных мест (ГСНМ)				
			всего		сельское				наименование	площадь, тыс. км ²	население, тыс. чел.	тип	
			плотность, чел./км ²	городское									
1	2	3	4	5	6	7	8	9					10
Северо-Казахстанская область													
619	Петропавловский Петропавловск (Соколовский, Бишкульский, Советский, Мамлютский, Булаевский, Возвышенский, Ленинский, Московский)	28	455	237	218	Петропавловск-207, Булаево, Мамлютка	МЛЭ ₂ СПЭЖ ₁ Ж ₂	III	-	-	-	-	-
			16		8			96					
620	Сергеевский (Сергеевский, Тимирязевский)	9	65	11	54	Сергеевка	ЭЖ ₁ Ж ₂	II	-	-	-	-	-
			7		6			56					
621	Пресновский (Пресновский, Джамбулский)	7	50	-	50	-	ПЭЖ ₁ Ж ₂	II	-	-	-	-	-
			7		7			56					
Семипалатинская область													
622	Семипалатинский Семипалатинск (Бескарагайский, Бородулинский, Новошувльбинский, Жанасемейский)	30	412	299	113	Семипалатинск-283	МЛХ ₁ СПЭЖ ₁ Ж ₃	III	-	-	-	-	-
			14		4			96					
623	Чарский (Чарский, Жарминский, Кокпектинский)	31	108	28	80	Чарск	СЭЖ ₁ Ж ₃	II	-	-	-	-	-
			3		3			6в					
624	Аягузский Аягуз (Аксуатский, Аягузский, Маканчинский, Урджарский)	55	207	39	168	Аягуз	ЛПЭЖ ₁ Ж ₃	II	-	-	-	-	-
			4		3			56					
625	Абайский (Абайский)	34	26	-	26	-	Ж ₁ Ж ₃	I	-	-	-	-	-
			<1		<1			4					
626	Чубартауский (Чубартауский)	30	16	-	16	-	Ж ₁ Ж ₃	I	-	-	-	-	-
			<1		<1			4					
Талды-Курганская область													
627	Талды-Курганский Талды-Курган, Текели (Жаратальский, Кировский, Талды-Курганский, Капальский)	39	312	180	132	Талды-Курган-88, Текели, Уштобе	МЛЭ ₂ Ц ₁ ПТнВЖ ₁ Ж ₃	III	-	-	-	-	-
			8		3			86					
628	Сарьозекский (Гвардейский, Кербулакский)	12	66	14	52	-	ТнВЖ ₁ Ж ₃	II	-	-	-	-	-
			6		4			6в					
629	Саркандский (Аксуский, Алакульский, Андреевский, Саркандский)	32	179	33	146	Сарканд	ТнВЖ ₁ Ж ₃	II	-	-	-	-	-
			6		5			56					
630	Панфиловский (Панфиловский)	10	84	24	60	Панфилов	ПТнВЖ ₁ Ж ₃	I	-	-	-	-	-
			8		6			6в					
631	Бурлютобинский (Бурлютобинский)	25	24	14	10	-	МТнЖ ₁ Ж ₃	I	-	-	-	-	-
			1		1			4					
Тургайская область													
632	Аркалыкский Аркалык (Аркалыкский, Амангельдинский, Жанадалинский, Амантогайский, Державинский)	50	139	63	76	Аркалык, Державинск	Э ₂ Ц ₁ СПЭЖ ₁ Ж ₃ Ж ₄	II	-	-	-	-	-
			3		2			7					

№ п.п.	Экономические микро-районы (ЭМ), города республиканского и областного подчинения (административные районы)	Площадь ЭМ, тыс. км ²	Население ЭМ, тыс. чел.			Города, населенные, тыс. чел.	Производственная специализация ЭМ	Тип ЭМ табл. 2 прил. 4	Первоочередные групповые системы населенных мест (ГСНМ)			
			всего	в том числе					наименование	площадь, тыс. км ²	насе- ление, тыс. чел.	тип
				плот- ность, чел./км ²	город- ское							
1	2	3	4	5	6	7	8	9	10	11	12	13
633	Есильский (Есильский, Жаксын-ский, Октябрьский, Кий-минский)	24	104	20	84	Есиль	СПЭЖ ₁ Ж ₂	II	-	-	-	-
			4		3			56				
634	Джангильдинский (Джангильдинский)	38	25	-	25	-	Ж ₃ Ж ₄	I	-	-	-	-
			<1		<1			4				
Уральская область												
635	Уральский (Зеленов-ский, Приуральный, Те-ректинский, Каменский)	20	302	184	118	Уральск-167	МЛЭ ₂ СПЭЖ ₁ Ж ₃	III	-	-	-	-
			15		6			96				
636	Фурмановский (Казталовский, Фур-мановский)	19	37	-	37	-	Ж ₁ Ж ₃	II	-	-	-	-
			2		2			56				
637	Джаныбекский (Джаныбекский, Ур-динский)	27	36	8	28	-	Ж ₃	I	-	-	-	-
			1		<1			4				
638	Чапаевский (Чапаевский, Тай-пакский, Джангалин-ский, Акжайкский)	50	85	8	77	Чапаев	ЭЖ ₁ Ж ₃ Ж ₄	II	-	-	-	-
			2		2			56				
639	Зауральский (Джамбейтинский, Каратобинский)	22	55	-	55	-	ЭЖ ₁ Ж ₃	II	-	-	-	-
			2		2			56				
640	Чингирлауский (Бурлинский, Чин-гирлауский)	13	66	18	48	Аксай	СЭЖ ₁ Ж ₃	II	-	-	-	-
			5		4			6в				
Целиноградская область												
641	Целиноградский Целиноград (Целино-градский, Вишневский, Шортандинский, Алек-сеевский, Макинский, Астраханский)	37	487	309	178	Целино-град-234, Макинск, Алексеевка	МЭ ₂ СПД ₂ ЭЖ ₁ Ж ₂ Ж ₃	III	-	-	-	-
			13		5			96				
642	Атбасарский Атбасар (Атбасар-ский, Балкашинский, Мариновский)	19	124	43	81	Атбасар	СПЭЖ ₁ Ж ₂ Ж ₃	II	-	-	-	-
			7		4			6в				
643	Кургальджинский (Кургальджинский, Краснознаменский, Тен-гизский)	47	50	7	43	-	ЭЖ ₁ Ж ₂ Ж ₃ Ж ₄	I	-	-	-	-
			1		<1			4				
644	Ерментауский (Ерментауский, Се-летинский)	22	147	102	45	Ерментау	СЭЖ ₃	III	-	-	-	-
			7		2			86				
Чимкентская область												
645	Чимкентский Чимкент, Ленгер, Арысь (Сайрамский, Тюлькубасский, Сары-гачский, Ленинский, Бу-гунский, Ленгерский, Алгабасский)	29	973	407	566	Чимкент-322, Арысь, Ленгер, Сарыагач	МЛЭ ₂ Ц ₂ Х ₂ СПХ ₁ КВЖ ₁ Ж ₃	III	Чимкент-ская	18	925	КрМ
			41		24			10а				Ав

№ п.п.	Экономические микро-районы (ЭМ), города республиканского и областного подчинения (административные районы)	Площадь ЭМ, тыс. км ²	Население ЭМ, тыс. чел.			Города, население, тыс. чел.	Производственная специализация ЭМ	Тип ЭМ табл. 2 прил. 4	Первоочередные групповые системы населенных мест (ГСНМ)			
			всего	в том числе					наименование	площадь, тыс. км ²	население, тыс. чел.	тип
				плотность, чел./км ²	городское							
1	2	3	4	5	6	7	8	9	10	11	12	13
646	Туркестанский Туркестан, Кентау (Туркестанский, Кызыл- кумский)	25	250	140	110	Турке- стан-67, Кентау-63	МЛЭ ₂ СХ ₁ Ж ₁ Ж ₃	III -- 86	--	--	--	--
647	Джетысайский (Джетысайский, Пахтааральский, Киров- ский)	2	193	55	138	Джетысай	ХлВЖ ₁	II -- 6a	--	--	--	--
648	Сузакский (Сузакский)	40	43	1	42	--	Ж ₃	I -- 4	--	--	--	--
649	Чардаринский (Чардаринский, Ке- лесский)	20	107	20	87	Чардара	Э ₂ ХлКВЖ ₁ Ж ₃	II -- 56	--	--	--	--
Итого по Казахстан- скому экономическо- му району		2717	14685	7921	6764	--	--	--	--	159	5205	--

XIX. СРЕДНЕАЗИАТСКИЙ ЭКОНОМИЧЕСКИЙ РАЙОН

№ п.п.	Экономические микро- районы (ЭМ), города республиканского и областного подчинения (административные районы)	Пло- щадь ЭМ, тыс. км ²	Население ЭМ, тыс. чел.			Города, население, тыс. чел.	Производственная специализация ЭМ	Тип ЭМ табл. 2 прил. 4	Первоочередные группо- вые системы населенных мест (ГСНМ)			
			всего		в том числе				наимено- вание	пло- щадь, тыс. км ²	насе- ление, тыс. чел.	тип
			плот- ность, чел/ /км ²	плот- ность, чел/ /км ²								
1	2	3	4	5	6	7	8	9	10	11	12	13
Узбекская ССР												
Ташкентская область												
650	<i>Ташкентский</i> Ташкент, Чирчик, Янгиюль, Бекабад (Га- лабинский, Орджони- кидзевский, Паркент- ский, Калининский, Ян- гиюльский, Среднечир- чикский, Коммунисти- ческий, Чиназский, Таш- кентский, Аккурган- ский, Букинский, Бос- танлыкский, Бекабад- ский)	12	3218 --- 268	2282 --- 78	936 --- 78	Ташкент- 1780, Чир- чик-132, Бекабад- 68, Янги- юль-63, Га- залкент, Той- тепа, Чиназ, Келес, Бек- темир	МЛЭ ₂ Ч ₂ Х ₂ СПХл КБВЖ ₁ Ш	ГУ --- 10а	Ташкент- ская (ос- новная часть, см. также п. 651)	12	3218	-
									Ташкент- ская в целом	16	3577	УМ --- АБ
651	<i>Ангренский</i> Ангрен, Алмалык, Ахангаран, Янгибад (Ахангаранский, Пскентский)	4	359 --- 90	276 --- 21	83 --- 21	Ангрен- 106, Алма- лык-101, Ахангаран, Пскент, Ян- гибад	Э ₁ Э ₂ Ц ₁ Ц ₂ Х ₂ СПЗ Ж ₁ Ж ₃	III --- 9а	Ташкент- ская (часть, см. также п. 650)	4	359	-

№ п.п.	Экономические микрорайоны (ЭМ), города республиканского и областного подчинения (административные районы)	Площадь ЭМ, тыс. км ²	Население ЭМ, тыс. чел.			Города, население, тыс. чел.	Производственная специализация ЭМ	Тип ЭМ табл. 2 прил. 4	Первоочередные групповые системы населенных мест (ГСИМ)			
			всего	в том числе					наименование	площадь, тыс. км ²	население, тыс. чел.	тип
				плотность, чел./км ²	городское							
1	2	3	4	5	6	7	8	9	10	11	12	13
652	Андижанская область <i>Андижанский</i> Андижан, Шахрихан, Ленинск, Советабод (Пахтаабодский, Избасканский, Андижанский, Ленинский, Московский, Джалалкудукский, Ходжаабодский, Кургантепинский, Балыкчинский, Комсомолабадский, Бозский, Мархаматский, Алтынкульский)	4	1350	387	963	Андижан—230, Шахрихан, Ленинск, Советабод, Кургентепа, Пахтаабод, Ахунбабаев, Мархамат	МЛН ₁ ПХЛВЖ ₁ Ж ₃ Ш	II — 6а	Андижанская	4	1350	СР — Аб
653	Бухарская область <i>Бухарский</i> Бухара, Каган (Бухарский, Каганский, Свердловский, Ромитанский, Вабкентский, Гиждуванский, Шафирканский, Пешкунский)	29	738	282	451	Бухара—185, Каган, Гиждуван, Газли	МЛН ₁ СПХЛБВЖ ₃ Ш	III — 7	Бухарская (основная часть, см. также п. 655)	6	649	—
654	<i>Навоийский</i> Навои (Канимекский, Навоийский, Кызылтепинский)	15	283	116	167	Навои—84, Кармана, Кызылтепа	ЛЭ ₂ Х ₂ СПХЛБВЖ ₃ Ш	II — 7в	Бухарская в целом	7	675	СР — Ав
655	<i>Каракульский</i> (Каракульский, Алатский)	10	154	9	145	—	ЛХЛБВЖ ₃ Ж ₄ Ш	iI — 5а	Бухарская (часть, см. также п. 653)	1	26	—
656	<i>Зарафшанский</i> Зарафшан, Учкудук (Тамдынский)	89	94	62	32	Зарафшан, Учкудук	Ж ₃ Ж ₄	I — 4	—	—	—	—
657	Джизакская область <i>Джизакский</i> Джизак (Джизакский, Арнасайский, Мирзачульский, Октябрьский, Пахтакорский, Дусликский, Зааминский, Зарбдарский, Галляаральский)	8	413	137	276	Джизак—70, Гагарин, Пахтакор, Ульяново, Галляарал	ЛСПХЛЖ ₁ Ж ₂ Ж ₃ Ш	II — 6а	—	—	—	—
658	<i>Фаришский</i> (Фаришский)	10	48	4	44	—	ХЛЖ ₃	I — 5б	—	—	—	—
659	<i>Бахмальский</i> (Бахмальский)	2	51	—	51	—	ХлШЖ ₁ Ж ₂ Ж ₃	I — 5а	—	—	—	—
660	Кашкадрийнская область <i>Каршинский</i> Карши, Мубарек (Касанокский, Нишанский, Мубарекский, Каршинский, Гузарский, Усман-Юсуповский, Бахористанский, Ульяновский)	16	520	179	341	Карши—108, Касан, Гузар, Мубарек, Талимарджан, Бешкент	ЛН ₁ Н ₂ СПХЛВЖ ₃ Ж ₄ Ш	II — 6а	Каршинская	11	480	СР — Ав

№ п.п.	Экономические микрорайоны (ЭМ), города республиканского и областного подчинения (административные районы)	Площадь ЭМ, тыс. км ²	Население ЭМ, тыс. чел.			Города, население, тыс. чел.	Производственная специализация ЭМ	Тип ЭМ табл. 2 прил. 4	Первоочередные групповые системы населенных мест (ГСНМ)			
			всего	в том числе					наименование	площадь, тыс. км ²	население, тыс. чел.	тип
				плотность, чел./км ²	городское							
1	2	3	4	5	6	7	8	9	10	11	12	13
661	Шахрисабзский Шахрисабз, Китаб (Шахрисабзский, Яккабагский, Китабский, Камашинский, Чиракчинский)	8	542	104	438	Шахрисабз, Китаб, Камашинский, Яккабаг	ЛПХлЖ ₃ Ш	II 5а	—	—	—	—
662	Дехканабадский (Дехканабадский)	4	59	—	59	—	Ж ₃	I 5а	—	—	—	—
Наманганская область												
663	Наманганский Наманган, Учкурман, Касансай (Касансайский, Янгикурганский, Туракурганский, Наманганский, Уйчинский, Учкурманский, Нарынский, Задарьинский)	4	911	327	584	Наманган—227, Чартак, Касансай, Учкурман, Хаккулабад, Туракурган	МЛСПХлВЖ ₁ Ш	II 6а	Наманганская (основная часть, см. также п. 664)	4	911	—
			228		146				Наманганская в целом	7	1013	СР Ав
664	Чустский Чуст (Чустский, Папский)	4	189	51	138	Чуст	ЛХлВЖ ₁ Ш	II 6а	Наманганская (часть, см. также п. 663)	3	102	—
Самаркандская область												
665	Самаркандский Самарканд (Ақдарьинский, Самаркандский, Джамбайский, Пайарыкский, Булунгурский, Пастдаргомский, Иштыханский, Советабдский, Ургутский)	11	1281	594	687	Самарканд—477, Ургут, Красногвардейск, Джума, Джамбай	МЛХ ₂ ПТнХлВЖ ₁ Ж ₂ Ж ₃ Ж ₄ Ш	II 10а	Самаркандская	7	1125	КС Ав
666	Каттакурганский Каттакурган, Акташ (Нарпайский, Каттакурганский, Кошрабадский, Пахтачинский)	5	381	100	281	Каттакурган—53, Акташ	МЛПТнХлВШЖ ₁ Ж ₃	II 6а	—	—	—	—
667	Нуратинский (Нуратинский, Хатырчинский)	8	122	29	93	Нурата	Ж ₃	II 6б	—	—	—	—
Сурхандарьинская область												
668	Термезский Термез (Ангорский, Джаркурганский, Гагаринский, Термезский, Шерабадский, Ленинолюльский)	8	370	99	271	Термез—57, Джаркурган, Шерабад	ЛН ₁ СПХлШЖ ₁ Ж ₃	II 6а	—	—	—	—
669	Денауский Денау (Денауский, Шурчинский, Сарнаисский)	6	397	54	343	Денау, Шурчинский, Шаргунь	ЛЭ ₁ ПХлВЖ ₁ Ж ₃ Ш	II 5а	—	—	—	—
670	Байсунский (Байсунский, Кумкурманский)	7	128	20	108	Байсун, Кумкурман	ХлВЖ ₁ Ж ₃ Ш	II 5а	—	—	—	—

№ п.п.	Экономические микро-районы (ЭМ), города республиканского и областного подчинения (административные районы)	Площадь ЭМ, тыс. км ²	Население ЭМ, тыс. чел.			Города, население, тыс. чел.	Производственная специализация ЭМ	Тип ЭМ табл. 2 прил. 4	Первоочередные групповые системы населенных мест (ГСНМ)			
			всего	в том числе					наименование	площадь, тыс. км ²	население, тыс. чел.	тип
				плотность, чел./км ²	городское							
1	2	3	4	5	6	7	8	9	10	11	12	13
Сырдарьинская область												
671	Сырдарьинский Гулистан, Сырдарья, Ширин, Янгйер (Акалтынский, Баяутский, Ворошиловский, Гулистанский, Ильичевский, Сырдарьинский, Комсомольский, Мехнатабадский)	5	449 89	141	308 62	Гулистан, Янгйер, Сырдарья, Ширин	МЛЭ ₂ СПХЛКБЖ ₁ Ж ₃ Ш	II 6а	-	-	-	-
Ферганская область												
672	Ферганский Фергана, Куvasай, Маргилан, Кува (Алтыарыкский, Ахунбаевский, Ташлакский, Ферганский, Кувинский)	3	853 284	359	494 165	Фергана-176, Маргилан-110, Кува, Куvasай, Хамза	ЛН ₂ Э ₂ Х ₂ СПХЛВЖ ₁ Ж ₃ Ж ₄ Ш	III 7	Ферганская	3	853	СР АБ
673	Кокандский Коканд (Фрунзенский, Ленинградский, Бувайдинский, Багдадский, Кировский, Узбекистанский, Риштанский)	4	841 210	206	635 159	Коканд-153, Риштан, Яйпан	МЛН ₁ Х ₁ Х ₂ ПХЛЖ ₁ Ж ₃	III 6а	-	-	-	-
Хорезмская область												
674	Ургенчский Ургенч, Хива, Дружба (Багатский, Гурленский, Кошкуньерский, Ургенчский, Хазараспский, Ханкинский, Шаватский, Хивинский, Янгиарыкский)	6	744 124	150	594 99	Ургенч-100, Хива, Дружба	ЛСПЗХЛБЖ ₁ Ж ₃	III 6а	Ургенчская	6	744	СР АБ
Каракалпакская АССР												
675	Нукусский Нукус, Ходжейли, Тахнаташ, Чимбай (Ленинабадский, Шуманайский, Ходжейлийский, Нукусский, Амударьинский, Чимбайский, Кегейлийский)	6	526 87	266	260 43	Нукус-109, Ходжейли, Тахнаташ	МЛЭ ₂ СПЗХЛБЖ ₃ Ш	III 9а	Нукусская	4	386	СР АБ
676	Берунийский Беруни, Турткуль (Берунийский, Турткульский, Эликкалинский)	16	223 14	57	166 10	Беруни, Турткуль	ЛПЗХЛБЖ ₃ Ж ₄	II 6б	-	-	-	-
677	Муйнакский Муйнак (Муйнакский)	37	24 <1	12	12 <1	Муйнак	РЖ ₃	I 1	-	-	-	-
678	Кунградский Кунград (Кунградский)	75	73 <1	47	26 <1	Кунград	ЛЖ ₃ Ж ₄	I 2	-	-	-	-

№ п.п.	Экономические микро-районы (ЭМ), города республиканского и областного подчинения (административные районы)	Площадь ЭМ, тыс. км ²	Население ЭМ, тыс. чел.			Города, население, тыс. чел.	Производственная специализация ЭМ	Тип ЭМ табл. 2 прил. 4	Первоочередные групповые системы населенных мест (ГСНМ)			
			всего	в том числе					наименование	площадь, тыс. км ²	насе- ление, тыс. чел.	тип
				плот- ность, чел./км ²	город- ское							
1	2	3	4	5	6	7	8	9	10	11	12	13
679	Караузякский (Тахтакупырский, Караузякский, Бозатауский)	31	58	—	58	—	ХлБЖ ₃ Ш	II	—	—	—	—
			—	—	—			56				
	Итого по Узбекской ССР	447	15391	6348	9043	—	—	—	—	65	10203	—
Киргизская ССР												
680	Фрунзенский (Фрунзе, Кара-Балта, Токмак (Аламединский, Иссык-Атинский, Кантский, Калининский, Кеминский, Московский, Панфиловский, Чуйский, Сокулукский)	20	1238	725	513	Фрунзе—533, Токмак—59, Кара-Балта	МЛЭ ₂ СПЗТнКВ Ж ₁ Ж ₃	ТУ	Фрунзен- ская	20	1238	КрМ
			62	—	26			10а				Ав
681	Таласский (Талас (Кировский, Ленинпольский, Таласский)	11	164	24	140	Талас	Х ₁ СПЗТнЖ ₁ Ж ₃	II	—	—	—	—
			15	—	13			5а				
Иссык-Кульская область												
682	Пржевальский (Пржевальск (Ак-Суйский, Тюпский, Джеты-Огузский)	28	216	57	159	Прже- вальск—56	МЭ ₁ СПКЖ ₁ Ж ₃	II	—	—	—	—
			8	—	6			6в				
683	Рыбачинский (Рыбачье, Чолпон-Ата (Иссык-Кульский, Тонский)	15	136	49	87	Рыбачье, Чолпон-Ата	СПКЖ ₁ Ж ₃ Кр	II	—	—	—	—
			9	—	6			6в				
Нарынская область												
684	Нарынский (Нарын (Тянь-Шанский, Джумгалский, Кочкорский, Тогуз-То- роуский, Ак-Талинский)	31	189	40	149	Нарын	Х ₁ СПЖ ₃	II	—	—	—	—
			6	—	5			6в				
685	Ат-Башинский (Ат-Башинский)	19	39	—	39	—	Э ₂ Ж ₃	г	—	—	—	—
			2	—	2			56				
Ошская область												
686	Ошский (Ош (Алайский, Ара- ванский, Наукатский, Кара-Суйский, Совет- ский, Узгенский)	28	744	222	522	Ош—169, Узген, Ка- ра-Су	МЛЭ ₂ СПТнХлКВ Ж ₁ Ж ₃	III	—	—	—	—
			27	—	19			66				
687	Джалал-Абадский (Джалал-Абад, Таш- Кумыр, Майли-Сай, Кок- Янгах (Джанги-Джоль- ский, Базар-Курганский, Ленинский, Сузакский)	12	445	138	307	Джалал- Абад—55, Майли-Сай, Кок-Янгах, Таш-Кумыр	МЛН ₁ Э ₁ Э ₂ СПТн ХлКВЖ ₁ Ж ₃	II	—	—	—	—
			37	—	26			6а				
688	Токтогульский (Кара-Куль (Токто- гульский)	8	72	29	43	Кара-Куль	Э ₂ Ж ₃	II	—	—	—	—
			9	—	5			7				
689	Ала-Букинский (Ала-Букинский)	9	55	7	48	—	Ц ₁ ХлЖ ₃	1	—	—	—	—
			6	—	5			56				

№ п.п.	Экономические микро-районы (ЭМ), города республиканского и областного подчинения (административные районы)	Площадь ЭМ, тыс. км ²	Население ЭМ, тыс. чел.			Города, население, тыс. чел.	Производственная специализация ЭМ	Тип ЭМ табл. 2 прил. 4	Первоочередные групповые системы населенных мест (ГСНМ)			
			всего	в том числе					наименование	площадь, тыс. км ²	насе-ление, тыс. чел.	тип
				плотность, чел./км ²	город-ское							
1	2	3	4	5	6	7	8	9	10	11	12	13
690	<i>Кызыл-Кийский</i> Кызыл-Кия, Сулюкта (Баткентский, Ляй-лякский, Фрунзенский)	17	230 13	75	155 9	Кызыл-Кия, Сулюкта	Э ₁ Ц ₁ СПТнХлЖ ₁ Ж ₃	II 66	-	-	-	-
Итого по Киргизской ССР		198	3529	1366	2163	-	-	-	-	20	1238	-
Таджикская ССР												
691	<i>Душанбинский</i> Душанбе, Нурек, Тур-сунзаде (Турсунзаде-вский, Гиссарский, Лени-нский, Орджоникид-зеабадский, Файзабад-ский)	12	1177 98	608	569 47	Душанбе-494, Орджо-никидзеа-бад, Тур-сунзаде, Нурек	МЛН ₁ Э ₂ Ц ₂ Х ₁ СП ХлКВЖ ₁ Ж ₃ Ш	ГУ 10а	Душан-бинская	12	1177	КрС Ав
692	<i>Гармский</i> (Гармский, Джир-гатальский, Комсомо-лабадский)	17	109 6	8	101 6	-	ПКВЖ ₁ Ж ₃	II 56	-	-	-	-
Кулябская область												
693	<i>Кулябский</i> Куляб (Восейский, Кулябский, Ленинград-ский, Московский, Пархарский)	9	360 40	98	262 29	Куляб-55	МЛХ ₁ СПЗХлВ Ж ₁ Ж ₃	II 6а	-	-	-	-
694	<i>Дангаринский</i> (Советский, Данга-ринский)	3	79 26	19	60 20	-	ЭХлВЖ ₁ Ж ₃	II 6а	-	-	-	-
Курган-Тюбинская область												
695	<i>Курган-Тюбинский</i> Курган-Тюбе (Кур-ган-Тюбинский, Колхоза-бадский, Куйбышевский, Пянджский, Вахшский, Джилкулский, Яван-ский, Кумсангирский)	9	631 70	129	502 56	Курган-Тю-бе, Калини-набад, Пяндж	МЛН ₁ Э ₂ Х ₂ ПХл ВЖ ₁ Ж ₃	II 6а	-	-	-	-
696	<i>Вахшский</i> (Кабодиенский, Шаар-тузский)	4	121 30	10	111 28	-	ЛЗЖ ₃	II 5а	-	-	-	-
Ленинабадская область												
697	<i>Ленинабадский</i> Ленинабад, Кайрак-кум, Чкаловск, Ура-Тю-бе, Исфара, Канибадам (Матчинский, Ходжент-ский, Аштский, Зафаро-бодский, Науский, Про-летарский, Канибадам-ский, Исфаринский, Ура-Тюбинский, Ган-чинский)	17	1044 61	415	629 37	Ленина-бад-130, Ура-Тюбе, Канибадам, Чкаловск, Исфара, Гафуров, Кайраккум, Шураб	МЛН ₁ Э ₁ Э ₂ Ц ₁ Х ₁ СПХлКВЖ ₁ Ж ₃ Ш	II 6а	Ленина-бадская	15	837	КР АБ
698	<i>Пенджикентский</i> Пенджикент (Пенд-жикентский, Айнинский)	9	151 17	19	132 15	Пенджикент	СПТнВЖ ₁	II 5а	-	-	-	-

№ п.п.	Экономические микро-районы (ЭМ), города республиканского и областного подчинения (административные районы)	Площадь ЭМ, тыс. км ²	Население ЭМ, тыс. чел.			Города, население, тыс. чел.	Производственная специализация ЭМ	Тип ЭМ табл. 2 прил. 4	Первоочередные групповые системы населенных мест (ГСНМ)			
			всего	в том числе					наименование	площадь, тыс. км ²	насе-ление, тыс. чел.	тип
				плотность, чел./км ²	город-ское							
1	2	3	4	5	6	7	8	9	10	11	12	13
699	Горно-Бадахшанская АО Хорогский Хорог (Рушанский, Шугнанский, Ишкашимский)	18	88	18	70	Хорог	СПЖ ₃	II	-	-	-	-
			5		4			3				
700	Ванчский (Калаи-Хумбский, Ванчский)	8	29	-	29	-	Ж ₃	II	-	-	-	-
			4		4			3				
701	Восточно-Памирский (Мургабский)	38	10	-	10	-	Э ₂ Ж ₃ Ж ₄	I	-	-	-	-
			<1		<1			1				
Итого по Таджикской ССР		143	3801	1325	2476	-	-	-	-	24	2014	-
Туркменская ССР												
702	Ашхабадская область Ашхабадский Ашхабад, Безменн, (Бахарденский, Геок-Тепинский, Ашхабадский, Каахкинский, Гяурский)	63	573	392	181	Ашхабад-296, Безменн	МЛСПХлБВЖ ₃ Ж ₄ Ш	III	Ашхабадская	15	477	КС
			9		3			96				Ав
703	Тедженский Теджен (Тедженский, Кировский, Серахский)	32	134	46	88	Теджен	ЛСХлБВЖ ₃ Ш	II	-	-	-	-
			4		3			6в				
704	Красноводская область Красноводск (Красноводский)	68	87	77	10	Красноводск-53	МН ₂ Э ₂ Х ₁ Х ₂ РЖ ₃ Ж ₄	I	-	-	-	-
			1		<1			4				
705	Небит-Дагский Небит-Даг, Челекен (Гасан-Кулийский)	19	132	126	6	Небит-Даг-71, Челекен	Н ₁ Э ₂ Х ₁ Х ₂ СПЖ ₃ Ж ₄	I	-	-	-	-
			7		<1			4				
706	Кизыл-Арватский Кизыл-Арват. (Казанджикский, Кизыл-Арватский)	36	60	39	21	Кизыл-Арват, Казанджик	МЛСЖ ₃ Ж ₄	I	-	-	-	-
			2		<1			4				
707	Кара-Калинский (Кизыл-Атрекский, Кара-Калинский)	15	32	13	19	-	Ж ₃ Ж ₄	1	-	-	-	-
			2		1			4				
708	Марыйская область Мары, Байрам-Али (Сакар-Чагинский, Марыйский, Байрам-Алийский, Мургабский, Иполотанский, Туркмен-Калинский, Векиль-Базарский, Каракумский)	67	566	168	398	Мары-74, Байрам-Али, Иполотань	МЛН ₁ Э ₂ ПХлБВЖ ₃ Ж ₄ Ш	II	-	-	-	-
			8		6			6в				
709	Тахта-Базарский (Тахта-Базарский, Кушсинский)	20	64	36	28	Кушка	ХлБЖ ₃	I	-	-	-	-
			3		1			4				
710	Ташаузская область Ташауз (Ленинский, Ильинский, Ташаузский, Тахтинский)	47	323	121	202	Ташауз-84	МЛПХлБЖ ₃ Ж ₄ Ш	II	-	-	-	-
			7		4			6в				
711	Куня-Ургенчский (Куня-Ургенчский, Калининский, Тельманский, Октябрьский)	27	207	39	168	-	ЛХлБЖ ₃ Ж ₄ Ш	II	-	-	-	-
			8		6			56				

№ п.п.	Экономические микрорайоны (ЭМ), города республиканского и областного подчинения (административные районы)	Площадь ЭМ, тыс. км ²	Население ЭМ, тыс. чел.			Города, население, тыс. чел.	Производственная специализация ЭМ	Тип ЭМ табл. 2 прил. 4	Первоочередные групповые системы населенных мест (ГСНМ)							
			всего	в том числе					наименование	площадь, тыс. км ²	население, тыс. чел.	тип				
1	2	3	плотность, чел./км ²	городское	сельское плотность, чел./км ²	4	5	6					7	8	9	10
712	Чарджоуская область Чарджоуский (Чарджоуский, Фарабский, Саятский, Карабекаульский, Сакарский)	33	311 9	172	139 4	Чарджоу-140	МЛЭ ₂ Х ₂ ХлБЖ ₃ Ж ₄ Ш	И 96	Чарджоуская (основная часть, см. также п. 714)	11	288	-				
									Чарджоуская в целом	12	373	КС Ав				
713	Керкинский Керки (Керкинский, Ходжамбасский, Чаршангинский, Халачский, Достлукский)	28	192 7	68	124 4	Керки	ЛХ ₁ Х ₂ СПХлБЖ ₃ Ж ₄	И 6в	-	-	-	-				
714	Дейнауский (Дарган-Атинский, Дейнауский)	33	78 2	26	52 2	-	Н ₁ ХлБЖ ₃ Ж ₄	И 6в	Чарджоуская (часть, см. также п. 712)	1	57	-				
Итого по Туркменской ССР		488	2759	1323	1436	-	-	-	-	-	27	850	-			
Всего по Среднеазиатскому экономическому району		1276	25480	10362	15118	-	-	-	-	-	139	14365	-			

XX. МОЛДАВСКАЯ ССР

№ п.п.	Экономические микрорайоны (ЭМ), города республиканского подчинения (административные районы)	Площадь ЭМ, тыс. км ²	Население ЭМ, тыс. чел.			Города, население, тыс. чел.	Производственная специализация ЭМ	Тип ЭМ табл. 2 прил. 4	Первоочередные групповые системы населенных мест (ГСНМ)							
			всего	в том числе					наименование	площадь, тыс. км ²	население, тыс. чел.	тип				
1	2	3	плотность, чел./км ²	городское	сельское плотность, чел./км ²	4	5	6					7	8	9	10
715	Кишиневский Кишинев, Оргеев, Унгены (Котовский, Страшенский, Криулянский, Ниспоренский, Оргеевский, Каларашский, Унгенский, Теленештский, Кутузовский)	9	1418 158	678	740 82	Кишинев-503, Оргеев, Унгены, Калараш	МЛХ ₂ ПЗТнВЖ ₁	1У 10а	Кишиневско-Тираспольская (основная часть, см. также пп. 716, 717)	9	1418	-				
									Кишиневско-Тираспольская в целом	16	2257	КрР ³ Ав				

№ п.п.	Экономические микрорайоны (ЭМ), города республиканского подчинения (административные районы)	Площадь ЭМ, тыс. км ²	Население ЭМ, тыс. чел.			Города, население, тыс. чел.	Производственная специализация ЭМ	Тип ЭМ табл. 2 прил. 4	Первоочередные групповые системы населенных мест (ГСНМ)				
			всего	в том числе					наименование	площадь, тыс. км ²	население, тыс. чел.	тип	
				плотность, чел./км ²	городское								сельское
1	2	3	4	5	6	7	8	9	10	11	12	13	
716	Тираспольский Бендеры, Тирасполь (Каушанский, Слободзейский, Суворовский, Дубоссарский, Григориопольский, Новоаненский)	5	740	345	395	Тирасполь-139, Бендеры-101, Дубоссары, Каушаны	МЛЭ ₂ ПЗТнКВЖ ₂	III ---	Кишиневско-Тираспольская (часть, см. также пп. 715, 717)	5	740	-	
717	Южно-Молдавский Кагул (Кагульский, Вулканештский, Леовский, Кантемирский, Бессарабский, Комратский, Чадыр-Лунгский, Чимишлийский)	7	520	155	365	Кагул, Комрат, Чадыр-Лунга, Леово	МСПЗТнКВЖ ₂	II ---	Кишиневско-Тираспольская (часть, см. также пп. 715, 716)	2	99	-	
718	Бельцкий Бельцы, Сорочки (Лазовский, Флорештский, Фалештский, Дрокиевский, Глодянский, Рышканский, Сорокский, Бричанский, Единецкий, Окницкий, Дондюшанский)	10	1031	309	722	Бельцы-125, Сорочки, Единцы, Дрокия, Флорешты, Фалешты	МЛСПЗТнВЖ ₁	III ---	Бельцкая	10	1031	КР ---	А6
719	Рыбницкий Рыбница (Рыбницкий, Резинский, Каменский)	3	238	64	174	Рыбница, Резина	СПЗТнВЖ ₁	II ---	-	-	-	-	-
Итого по Молдавской ССР		34	3947	1551	2396	-	-	-	-	26	3288	-	
Всего по СССР		22178	262436	163586	98850	-	-	-	-	2572	169046	-	

¹ Здесь и ниже двойное название ГСНМ свидетельствует о наличии в ней двух центров.

² В случаях формирования ГСНМ в границах одного административного района, одного или нескольких горсоветов, одного или нескольких горсоветов и одного административного района, ее площадь принимается в пределах, не превышающих расчетный радиус.

³ ГСНМ формируется на базе нескольких агломераций: Свердловская ГСНМ – на базе Свердловской и Каменск-Уральской агломераций; Ижевско-Сарапульская ГСНМ – на базе Ижевской и Сарапульской агломераций; Ростово-Шахтинская ГСНМ – на базе Ростовской и Шахтинской агломераций; Куйбышевская ГСНМ – на базе Куйбышевской и Тольяттинской агломераций; Киевская ГСНМ – на базе Киевской и Белоцерковской агломераций; Ворошиловградская ГСНМ – на базе Ворошиловградской, Краснолучской и Кадиевско-Коммунарской агломераций; Днепропетровская ГСНМ – на базе Днепропетровской и Павлоградской агломераций; Донецко-Краматорская ГСНМ – на базе Донецко-Макеевской, Краматорской, Горловско-Енакиевской и Торезской агломераций; Симферопольская ГСНМ – на базе Симферопольской, Севастопольской и Ялтинской агломераций; Кишиневско-Тираспольская ГСНМ – на базе Кишиневской и Тираспольской агломераций.

Характеристика типов экономических микрорайонов (ЭМ) СССР

Тип ЭМ, типологические признаки	Показатели	Отличия от предыдущих типов (помимо типологических признаков и размеров)	Подтипы ЭМ и их сравнительная характеристика	Общее число ЭМ и их размещение на территории СССР
1. Резервный Сельскохозяйственные угодья занимают менее 20% территории. Общая плотность населения менее 1 чел/км ²	Пашня практически отсутствует. Развиты оленеводство, охота, рыболовство. Небольшие города имеются лишь в 1/3 ЭМ. Основные транспортные пути – водные. Более половины ЭМ имеют площадь св. 100 тыс. км ²	–	–	56; 50 из них расположены на Азиатском Севере, 6 – на Европейском Севере
2. Пионерный Сельскохозяйственные угодья занимают менее 20% территории. Общая плотность населения 1 чел/км ² и более (плотность сельского населения менее 1,5 чел/км ²)	Почти во всех ЭМ имеются города с промышленным производством. Развита лесозаготовительная промышленность. В 4/5 общего числа ЭМ пашня почти отсутствует. Развито животноводство. Основные транспортные пути – водные и железнодорожные. Площадь ЭМ, как правило, менее 100 тыс. км ²	Более развиты промышленность и сельское хозяйство, реже встречаются оленеводство и охота, чаще – молочное животноводство и овцеводство. Развиваются картофелеводство и свиноводство	–	55; в основном – на Европейском Севере (40%), на Азиатском Севере и Востоке (60%) 1 – в Каракалпакии
3. Очагового освоения Сельскохозяйственные угодья занимают менее 20% территории. Плот-	Значительны массивы пашни (до 10% территории ЭМ). Животновод-	Более развито сельское хозяйство. Города начинают выполнять функ-	–	45; в основном – в европейской части СССР, из них 2/3 общего чис-
ность сельского населения более 1,5 чел/км ²	ство сочетается с картофелеводством и льноводством. Города с промышленным производством, как правило, имеют сельскохозяйственное окружение. Ведутся лесозаготовки. Имеется сеть автомобильных дорог. Во внешних перевозках доминирует железнодорожный транспорт	ции центров. Площадь ЭМ меньше, а число административных районов больше		ла расположены в Северном и Северо-Западном экономических районах, 7 – в Сибири и на Дальнем Востоке, 2 – на Памире
4. Относительно равномерного экстенсивного освоения Сельскохозяйственные угодья занимают более 20% территории. Плотность сельского населения менее 1,5 чел/км ²	Районы отгонного животноводства, преимущественно овцеводства. Пашни менее 10%. Имеются большие города почти в половине ЭМ	Имеются отличия по специализации хозяйства. Резко возрастает значение овцеводства, снижается значение молочного животноводства. Нет свиноводства. Исчезают оленеводство и лесозаготовки	–	33; большая часть (2/3) – в Казахстане, по нескольку – в Средней Азии и Тувинской АССР, 1 – в Калмыцкой АССР
5. Относительно равномерного чисто сельскохозяйственного освоения Сельскохозяйственные угодья занимают более 20% территории. Плотность сельского населения 2 чел/км ² и более. Удельный вес городского населения менее 20%	Чисто сельскохозяйственные (животноводческо-земледельческие) районы. Повсеместно распространено разведение крупного рогатого скота, во многих ЭМ – свиноводство, овцеводство, выращивание зерновых и технических культур. Раз-	Заметно растет доля пашни, увеличивается значение растениеводства. Во многих ЭМ появляется пищевая промышленность, работающая на местном сырье	5а – плотность сельского населения 9 чел/км ² и более; 5б – плотность сельского населения 8 чел/км ² и ниже;	26; большая часть (40%) – в Средней Азии, остальные – в различных районах европейской части РСФСР (кроме северных), 3 – на Украине, 1 – в Азербайджане 31; большая часть (2/3) – в Казахстане, 1/5 – в Средней Азии,

Тип ЭМ, типологические признаки	Показатели	Отличия от предыдущих типов (помимо типологических признаков и размеров)	Подтипы ЭМ и их сравнительная характеристика	Общее число ЭМ и их размещение на территории СССР
	вита переработка сельскохозяйственного сырья. Имеются небольшие города в половине ЭМ		подтип 5а по сравнению с подтипом 5б имеет более развитую пищевую промышленность, более трудоемкое сельское хозяйство — посевы технических культур, картофелеводство и овощеводство, свиноводство, садоводство и виноградарство	3 — в Сибири, 2 — в Поволжье
<p>6. Относительно равномерного преимущественного сельскохозяйственного освоения</p> <p>Сельскохозяйственные угодья занимают более 20% территории. Плотность сельского населения 2 чел/км² и более. Удельный вес городского населения 20–40%</p>	Сельскохозяйственно-промышленные (земледельческо-животноводческие) районы с сельским хозяйством переходного типа — от экстенсивного к интенсивному	Развита сеть городов. Многие города приобретают функции городов-центров. Развита промышленность. Пищевая промышленность имеется повсеместно, во многих ЭМ развито машиностроение	<p>6а — плотность сельского населения 20 чел/км² и более;</p> <p>6б — плотность сельского населения 9–19 чел/км²;</p>	<p>72; основная часть — на Украине (21), в Средней Азии (15) и Закавказье (14), остальные (кроме четырех) — в европейской части СССР</p> <p>45; все (кроме двух) — в европейской части СССР — в Центральной</p>
<p>7. Относительно равномерного сельскохозяйственного освоения, но с заметным развитием промышленности</p> <p>Сельскохозяйственные угодья занимают более</p>	Примерно в равной мере развиты промышлен-	Уплотняется сеть городов. Значительно рас-	<p>6в — плотность сельского населения 2–8 чел/км²;</p> <p>подтип 6а отличается от подтипа 6б более сельским обликом территории — города, даже большие, не доминируют над сельской местностью. В половине ЭМ развито садоводство и виноградарство, во многих — хлопководство; подтип 6б отличается от подтипа 6в менее развитым овцеводством и более развитым свиноводством, овощеводством, картофелеводством, большей площадью посевов технических культур</p>	<p>России, на Урале, Северном Кавказе, Украине, в Белоруссии и Прибалтике</p> <p>51; из них по 12 — на юге Сибири и в Казахстане, 8 — в Средней Азии, 7 — на Урале, 6 — в Центральной России, 3 — в Поволжье, 2 — на Северном Кавказе, 1 — в Прибалтике</p> <p>72; в разных экономических районах евро-</p>

Тип ЭМ, типологические признаки	Показатели	Отличия от предыдущих типов (помимо типологических признаков и размеров)	Подтипы ЭМ и их сравнительная характеристика	Общее число ЭМ и их размещение на территории СССР
<p>20% территории. Плотность сельского населения 2 чел/км² и более. Удельный вес городского населения – 40–50%</p> <p>8. Относительно равномерного сельскохозяйственного освоения, но с преобладанием в хозяйстве промышленности, разместившейся в малых и средних городах</p>	<p>ность и сельское хозяйство</p>	<p>тет доля ЭМ с развитым машиностроением. В сельском хозяйстве выше доля свиноводства и ниже – овцеводства</p>		<p>пейской части СССР, более всего на Украине (16) и в Центральном экономическом районе (10)</p>
<p>Сельскохозяйственные угодья занимают более 20% территории. Плотность сельского населения 2 чел/км² и более. Удельный вес городского населения более 50%, но городов с населением более 100 тыс. чел. нет</p>	<p>Промышленно-сельскохозяйственные районы. Города, как правило, – промышленные узлы, занимают доминирующее положение по отношению к сельскому окружению. В 2/3 общего числа ЭМ имеются по несколько городов</p>	<p>Уплотняется сеть городов, растет значение промышленности. Почти все ЭМ имеют развитую железнодорожную сеть. Растет значение городов как центров</p>	<p>8а – плотность сельского населения 9 чел/км² и более;</p> <p>8б – плотность сельского населения 2–8 чел/км²;</p>	<p>30; все в европейской части СССР, более всего – на Украине (7), в Центральном экономическом районе (6) и Волго-Вятском экономическом районе (5) 30; преимущественно в средней части европейской территории РСФСР, в том числе в Центральном экономическом районе – 10, на Урале – 8, в Поволжье – 4</p>
<p>9. Концентрированный</p> <p>Сельскохозяйственные угодья занимают более 20% территории. Плотность сельского населения 2 чел/км² и более. Удельный вес городского населения выше 50%, во всех ЭМ имеются города с населением 100–300 тыс. чел.</p>	<p>Промышленно-сельскохозяйственные районы. Почти во всех ЭМ имеются по несколько городов. Хозяйственная деятельность заметно концентрируется в городе-центре. В нем сосредоточивается и большая часть населения. Образуется город-ядро, объединяющее, как правило, большое число административных районов (до 10 и более)</p>	<p>Происходит концентрация населения и хозяйственной деятельности в городе-центре, превращающемся из просто важного элемента в главную часть</p>	<p>подтипы 8а и 8б различаются по специализации сельского хозяйства; в ЭМ обоих подтипов развиты посевы технических культур, но в 8б это в основном лен, а в 8а – другие культуры. Пищевая промышленность развита в 30% общего числа ЭМ подтипа 8б и в 80% – подтипа 8а;</p> <p>9а – плотность сельского населения 9 чел/км² и более;</p> <p>9б – плотность сельского населения 2–8 чел/км²;</p>	<p>57; все (кроме 3) в европейской части СССР, на Украине – 13, в Белоруссии и Прибалтике – 13, в Центральном экономическом районе – 10 28, равномерно представлены во всех зонах страны</p>
			<p>подтипы различаются по специализации сельского хозяйства. В 9б – лен и другие технические культуры занимают важное место лишь в 15% общего числа ЭМ, а в 9а – в 60% общего числа ЭМ. В 9а важное место занимает садоводство (иногда виноградарство). В 9а слабо развито</p>	

Тип ЭМ, типологические признаки	Показатели	Отличия от предыдущих типов (помимо типологических признаков и размеров)	Подтипы ЭМ и их сравнительная характеристика	Общее число ЭМ и их размещение на территории СССР
10. Прицентровый Наличие города с населением более 300 тыс.чел.	Зона крупного хозяйственного города, образующего или формирующего городскую агломерацию	Возросла роль города-центра, нарастает концентрация городского населения, развивается дорожная сеть вокруг города-центра	овцеводство, занимающее важное место в 96 10а – плотность сельского населения 9 чел/км ² и более; 10б – плотность сельского населения 8 чел/км ² и менее; в 10а выше удельный вес пашни, больше число ЭМ, которые специализируются на сельском хозяйстве (картофелеводство, овощеводство, зерновые и технические культуры)	59; 52 в европейской части СССР, в Казахстане и Средней Азии – 6, в Сибири – 1 23; более всего в Сибири и на Дальнем Востоке – 12, в европейской части СССР – 10, в Юго-Восточной части СССР – 1 (Карагандинский)
11. Курортный Главные курортные территории страны. Высокий удельный вес городского населения (свыше 50%)	Площади ЭМ небольшие. Административных районов немного	Курортное хозяйство играет доминирующую роль	–	5; в Крыму – 2, на Северном Кавказе – 3

Критерии, этапы и приемы микрорайонирования

1. При осуществлении районирования территории области, края, республики для целей районной планировки следует пользоваться наиболее разработанными критериями выделения экономических микрорайонов.

2. Территория районов — объектов районной планировки, как правило, должна составлять от 5 до 20 тыс. км². Лишь в горных, пустынных, таежных и других слабонаселенных районах она может достигать, а в ряде случаев даже превышать 30—40 тыс. км². В состав таких районов, как правило, входит либо от двух до шести административных районов, либо один-два города республиканского, краевого, областного подчинения и от одного до шести административных районов.

3. Формирование экономических микрорайонов — объектов проектов районной планировки — происходит как на территориях интенсивного хозяйственного освоения, для которых характерна относительно высокая плотность населения, наличие крупнейших, крупных, больших и средних городов — промышленных узлов, преобладание городского населения над сельским, так и на территориях экстенсивного хозяйственного освоения, имеющих относительно низкую плотность населения, преобладание сельского населения, над городским, редкую сеть городских поселений, в которой в исключительных случаях имеются большие города и примерно только в одном случае из четырех — средние города.

4. Для территорий интенсивного хозяйственного освоения основные районообразующие факторы — это наличие города — межрайонного культурно-хозяйственного центра с населением свыше 50 тыс. жителей, имеющего интенсивные культурно-бытовые, а в ряде случаев и трудовые связи с окружающими его населенными пунктами, а также наличие или формирование группы производств, размещенной в нескольких населенных пунктах, но тесно связанной технологическим комбинированием или хозяйственным кооперированием отдельных предприятий.

Выбор того или иного фактора в качестве важнейшего районообразующего определяется конкретной характеристикой территории (тип производственной специализации, особенности локализации производства, степень развития города-центра и т.д.).

5. Города с населением св. 50 тыс. чел., как правило, могут формировать с близлежащими городскими и сельскими поселениями локальные системы расселения, представляющие хорошую основу для образования экономических микрорайонов. Ориентировочные перечни этих систем содержатся в региональных схемах расселения. Те из городов с населением св. 50 тыс. жителей, которые находятся в близком соседстве (в зоне 1,5-часовой доступности) с более крупными городами, своих локальных систем расселения не образуют и наличие таких городов не представляет районообразующего фактора. В слабозаселенных северных, южных и восточных районах СССР предварительным условием формирования локальных систем расселения является наличие города с населением не менее 20 тыс. жителей.

6. Наличие или формирование группы производств (как однородных, так и относящихся к разным отраслям), тесно связанных технологическим комбинированием или хозяйственным кооперированием предприятий, размещенных в нескольких вблизи расположенных населенных пунктах, является важным районообразующим фактором, как в тех случаях, когда эти производства размещены в крупных, больших и средних городах, так и в тех случаях, когда эти производства размещены в малых городах и поселках городского типа. В первом случае возможно объединение в один экономический микрорайон двух или более городов, создающих свои локальные системы расселения.

7. Для территорий экстенсивного хозяйственного освоения основной районообразующий фактор — однородность экономико-географического положения или хозяйственной специализации. Однако при районировании таких территорий пространства, имеющие одинаковое экономико-географическое положение или

хозяйственную специализацию, относятся к разным экономическим микрорайонам в тех случаях, когда они расчленяются значительными природными рубежами: горными хребтами, озерами, большими реками.

8. Дополнительным районообразующим фактором для территорий как интенсивного, так и экстенсивного хозяйственного освоения является четко выраженная экономико-географическая специфика.

9. При определении границ районов нового промышленного или сельскохозяйственного освоения, формирующихся на базе разрабатываемых крупных месторождений полезных ископаемых или интенсивного сельского хозяйства, наряду с факторами, перечисленными выше, следует учитывать размеры и пространственную конфигурацию сырьевой базы.

10. На основе приведенных выше (пп. 1–9) основных критериев следует осуществлять разработку сетки экономических микрорайонов для целей районной планировки. Эта работа разделяется на ряд последовательных этапов.

11. Первый этап – выделение зон хозяйственного тяготения крупнейших, крупных, больших и средних городов. Эти зоны формируют большую часть экономических микрорайонов в районах интенсивного хозяйственного освоения.

12. Зоны хозяйственного тяготения городов представляют собой территории, с которыми город связан через систему центров: районных, совхозных, колхозных. При этом близкие к городу поселения общаются с ним непосредственно в первую очередь и лишь во вторую очередь – через местные центры, а более отдаленные поселения, наоборот. Виды связей, которые могут осуществляться между городом-центром и прилегающей территорией, чрезвычайно разнообразны. Основные на них – перемещения грузов (грузопотоки), перемещения людей (пассажиропотоки), обмен информацией.

13. Перемещения грузов (грузопотоки) – это связи производственные, товароготовительные и товарораспределительные:

связи между промышленными предприятиями – по основному производству, по поставке древесины, топлива, электроэнергии, воды, местного промышленного сырья и полуфабрикатов, строительных материалов и т.д.;

связи между сельским хозяйством и промышленностью – поставки сельскохозяйственного сырья на промышленную переработку, поставки сельскому хозяйству строительных материалов, сельскохозяйственной техники, удобрений; заготовка, поставка местным потребителям и сбор для вывоза за пределы области сельскохозияственной продукции и вторичного сырья;

вывоз сельскохозияственной продукции на местные рынки;

распределение промышленного сырья, поступающего из-за пределов области; распределение различного рода товаров для производства и населения, поступающих из-за пределов области, нефтепродуктов, природного газа, электроэнергии, воды, муки, дров, угля, удобрений, сельскохозяйственной техники, предметов широкого потребления.

14. Грузовые потоки имеют важное (а в многих случаях решающее) значение в формировании зон хозяйственного тяготения городов, особенно средних и больших. Однако выявление их представляется делом достаточно сложным, поскольку транспортная статистика грузовых перевозок (особенно автомобильных) весьма несовершенна и не отражает достаточно полно складывающуюся картину. Следует рекомендовать сбор сведений о грузопотоках, по автотранспортным предприятиям, крупнейшим грузообразующим промышленным предприятиям, совхозам, колхозам, крупным учреждениям системы материально-технического снабжения.

15. Перемещения людей (пассажиропотоки) включают в себя: трудовые и культурно-бытовые поездки, ежедневные и периодические (поездки на работу и учебу, культурно-бытовые поездки, поездки на кратковременный отдых); трудовые и культурно-бытовые поездки эпизодические (поездки на сезонные работы, служебные командировки, поездки на учебные и научные сессии, спортивные соревнования, культурно-бытовые поездки, поездки на длительный отдых); устойчивые процессы обмена населением между городом-центром и прилегающими территориями.

16. Пассажиропотоки имеют важное значение в формировании зон хозяйственного тяготения городов, а при формировании зон хозяйственного тяготения круп-

нейших городов – выдвигаются на первый план. Выявление размеров отдельных видов пассажиропотоков может быть осуществлено лишь путем специальных обследований. Однако совокупная не дифференцированная по целям картина перемещения людей в зонах хозяйственного тяготения городов выявляется относительно просто на основании материалов транспортной статистики.

17. Обмен информацией включает в себя культурные связи (выезды театров, кинопередвижек, творческих коллективов, лекторов; снабжение кинофильмами и комплектование библиотек; доставку газет и журналов; ретрансляцию и трансляцию радио- и телевизионных передач) и деловые связи (деловые телефонные разговоры, доставка деловых писем, бандеролей и телеграмм).

18. Обмен информацией представляет собой важный вид связей, во многих отношениях заменяющий необходимость прямого перемещения людей в целях непосредственного контакта. С развитием техники роль этого вида связей непрерывно возрастает, в том числе и как фактора формирования зон хозяйственного тяготения. Методика выявления и определения размеров этого вида связей в локальных масштабах лишь начинает разрабатываться.

19. Каждый из перечисленных видов связей по-разному детерминирован с пространством, однако наблюдается известное совпадение пространственных поясов распространения отдельных видов связей. Это совпадение представляет объективную основу для выделения в составе зон хозяйственного тяготения трех концентрических поясов; непосредственного тяготения, формирующего влияния и экономического влияния.

20. Особенностью зоны непосредственного тяготения (или пригородной) являются массовые поездки ее населения на работу в город. Развиваются и встречные поездки на работу из города. Это стимулирует создание в этой зоне филиалов городских предприятий типа полигонов, опытных станций и т. п. Радиус пригородной зоны невелик, в пределах 1,5-часовой доступности от центра города.

21. Зона формирующего влияния лежит за пределами пригородной. Лишь немногие ее жители ездят на работу в город. Однако отсюда еще очень часты те виды культурно-бытовых поездок, которые осуществляют преимущественно в выходные дни и могут продолжаться в одну сторону в течение 2–3 ч. Из этой зоны рациональна поставка в город скоропортящихся сельскохозяйственных продуктов.

22. Для зоны экономического влияния массовые поездки жителей в город и из города не характерны, поскольку такие поездки требуют затраты 3–4 ч. Здесь преобладают деловые поездки и материальные связи. Как правило, эта зона снабжается товарами через городские базы.

23. Не во всех зонах хозяйственного тяготения получают развитие все три перечисленные подзоны. По-разному складываются для отдельных городов соотношения между ними. Во многих случаях границы зон хозяйственного тяготения формируются с учетом зон хозяйственного тяготения соседних городов. При этом фактические радиусы зон хозяйственного тяготения оказываются значительно меньшими, чем расчетные. Поэтому в ряде случаев границей зоны хозяйственного тяготения может оказаться внешняя граница зоны формирующего влияния и даже пригородной зоны.

24. Вопрос о границах зон непосредственного влияния, формирующего влияния и экономического влияния городов являлся предметом многочисленных исследований.

На основании проведенных работ можно полагать, что радиус зон непосредственного тяготения (пригородных зон) городов в зависимости от их величины (от средних до крупнейших) меняется в пределах 25–45 км, зон формирующего влияния 40–75 км, зон экономического влияния 40–175 км.

25. Исходя из вышеприведенных радиусов, расчетная площадь зоны непосредственного тяготения меняется в пределах 2–4 тыс. км², зоны формирующего влияния 5–19 тыс. км², зоны экономического влияния – 5–100 тыс. м². При выделении экономических микрорайонов на основе зон хозяйственного тяготения крупнейших, крупных, больших и средних городов, следует ориентироваться на зоны формирующего влияния. При этом административные районы, которые входят в зоны формирующего влияния частично, в состав экономических микрорайонов включаются полностью.

26. Второй этап работы по районированию области, края или республики — выделение вне зон хозяйственного тяготения крупнейших, крупных, больших и средних городов экономических микрорайонов, представляющих специализированные территории. Это прежде всего те лесопромышленные и нефтегазодобывающие районы, районы орошаемого земледелия и крупного водохозяйственного строительства, курортные районы, которые занимают территории нескольких административных районов. Здесь производственная деятельность ведущей отрасли хозяйства носит строго организованный в территориальном аспекте характер и координируется производственными объединениями (леспромхозами, нефтегазодобывающими управлениями, дирекциями оросительных систем и гидроузлов, курортными советами) на площади в несколько тысяч квадратных километров. Выделение подобных районов требует наличия конкретной информации о производственной деятельности и строительстве, а также изучения производственных связей.

27. Третий этап работы по районированию области, края или республики — районирование территорий экстенсивного хозяйственного освоения. Общие контуры этих территорий выявляются после определения экономических микрорайонов, формирующихся в зонах хозяйственного тяготения городов и на специализированных территориях.

28. В пределах областей, краев, автономных республик территории экстенсивного хозяйственного освоения могут представлять одиночные относительно изолированные административные районы, компактные массивы, состоящие из нескольких административных районов, и, наконец, обширные зоны, охватывающие большое число административных районов и занимающие значительную, а иногда и большую часть области, республики, края.

29. В тех случаях, когда экстенсивно освоенная в хозяйственном отношении территория представляет одиночный административный район, окруженный со всех сторон территориями интенсивного хозяйственного освоения или границей области, края или республики, возможны два подхода при районировании. Если административный район невелик по своим размерам (как правило, не более 10 тыс. км²), он может быть включен в состав соседнего с ним экономического микрорайона, сформированного на территории интенсивного хозяйственного освоения, при условии, что площадь последнего не превысит после этого заметно допустимую (см. п. 2). В тех случаях, когда площадь одиночного административного района превышает 12–15 тыс. км² он, как правило, образует отдельный экономический микрорайон. В отдельные экономические микрорайоны выделяются и те, сравнительно небольшие (с площадью менее 10 тыс. км²) административные районы, которые не могут по каким-либо причинам быть присоединены к соседним экономическим микрорайонам.

30. Экстенсивно освоенная в хозяйственном отношении территория, представляющая компактный массив (т. е. имеющая форму, близкую к окружности или квадрату) с площадью, не превышающей обычные для объекта проекта районной планировки размеры (т. е. 20 тыс. км²) и включающая не более шести административных районов, может быть выделена в отдельный экономический микрорайон.

31. В случаях, когда территории относительно экстенсивного хозяйственного освоения представляют пространные зоны, охватывающие свыше шести административных районов, и занимают значительную, а иногда и большую часть области, края или республики, в пределах этих территорий выделяется несколько экономических микрорайонов. Общее число выделяемых в указанных зонах экономических микрорайонов, возможно ориентировочно наметить до начала районирования, исходя из того, что наиболее вероятная площадь экономического микрорайона в европейской части СССР (кроме ее северных районов) — 5–10 тыс. км², а в Азиатской части СССР (кроме густонаселенных районов Средней Азии, Казахстана, Урала и Сибири) — 20–40 тыс. км². В процессе районирования это число может подвергнуться уточнению.

32. Основными районообразующими факторами при выделении экономических микрорайонов на больших территориях экстенсивного хозяйственного освоения являются экономико-географическое положение и хозяйственная специализация.

33. При группировке отдельных административных районов в экономические микрорайоны на территориях экстенсивного хозяйственного освоения следует, прежде всего, принимать во внимание их положение относительно транспортных магистралей – железнодорожных, автодорожных и водных, положение относительно областных, краевых и республиканских центров, положение в составе территории области, края или республики.

34. Более всего административных районов может быть объединено в экономические микрорайоны на территориях экстенсивного хозяйственного освоения по степени близости и тяготению их к одним и тем же участкам железных дорог, важных автомобильных дорог, речных путей. Существенным обстоятельством, связующим образом воздействующим на отдельные административные районы, является наличие на этих участках транспортных узлов и перевалочных пунктов, крупных железнодорожных станций, речных пристаней. Однако важно, чтобы административные районы, объединяемые в один экономический микрорайон по признаку тяготения к транспортной магистрали, были связаны с этой магистралью и между собой какими-либо автомобильными дорогами.

35. В тех случаях, когда группа административных районов, ничем на первый взгляд не связанная, занимает вполне определенное компактное место в составе территории области, края или республики (например, ее северо-восточную часть или какой-либо иной "угол"), она может быть объединена в единый экономический микрорайон по признаку сходства экономико-географического положения. Близость административных районов друг к другу, их соседство, во-первых, как правило, влечет за собой единство проблем их экономического развития, во-вторых, создает вероятность возникновения в перспективе хозяйственных связей между этими административными районами.

36. Если учета различий в экономико-географическом положении в качестве районобразующего фактора оказывается недостаточно для районирования крупных территорий экстенсивного хозяйственного освоения, то в качестве фактора, объединяющего отдельные административные районы в экономический микрорайон, можно использовать сходство хозяйственной специализации административных районов.

37. Территории со сходной хозяйственной специализацией, особенно сельскохозяйственной и лесопромышленной, могут занимать очень большие площади, образуя в пределах отдельных областей, краев и республик нашей страны "пояса" протяжением во многие сотни километров. При разделении таких поясов на экономические микрорайоны следует использовать наличие естественных рубежей.

38. При проведении третьего этапа работ по районированию – районировании территорий относительно экстенсивного хозяйственного освоения – следует, как правило, идти в том же порядке, в котором выше излагается значение тех или иных районобразующих факторов.

39. Четвертый этап районирования областей, краев и республик включает в себя оценку разработанной сетки, составление кратких характеристик выделенных экономических микрорайонов и выдачу рекомендаций о порядке и очередности их разработки.

ЛИТЕРАТУРА

1. Заславская Т.И. Теоретические вопросы исследования социально-территориальной структуры советского общества // Социально-территориальная структура города и села: (Опыт технологического анализа). – Новосибирск: ИЭ и ОПП СО АН СССР, 1982. – 154 с.

2. Кибальчич О. А. Территориальная организация народного хозяйства СССР. – М.: ВНИТИ АН СССР, 1983. – 166 с.

3. Ковалев С.А. Сельское расселение: (Географическое исследование). – М.: МГУ, 1963. – 371 с.

4. Колосовский Н.Н. Основы экономического районирования. – М.: Госполитиздат, 1958. – 200 с.

5. Колотиевский А.М. Вопросы теории и методики экономического районирования: (В связи с общей теорией эконом. географии). – Рига: Зинатне, 1967. – 246 с.
6. Листенгурт Ф.М. Пути совершенствования расселения на территории СССР// Изв. АН СССР. Сер. географическая. – 1985. – № 2. – С. 68–76.
7. Наймарк Н.И. Современная сеть городских агломераций СССР// Изв. АН СССР. Сер. географическая. – 1985. – № 6. – С. 82–91.
8. Приваловская Г.А., Рунова Т.Г. Территориальная организация промышленности и природные ресурсы СССР. – М.: Наука, 1980. – 254 с.
9. Природно-сельскохозяйственное районирование и использование земельного фонда СССР/ Под ред. А.Н. Каштанова. – М.: Колос, 1983. – 336 с.
10. Районная планировка: Справочник проектировщика / Под ред. В.В. Владимирова. – М.: Стройиздат, 1986. – 326 с.
11. Ракитников А.Н. География сельского хозяйства. – М.: Мысль, 1970. – 342 с.
12. Родман Б.Б. Организованная антропосфера // Природа. – 1967. – № 3. – С. 25–35.
13. Руководство по районированию территории для целей районной планировки. – М.: Стройиздат, 1978. – 64 с.
14. Рязанцев С.Н. Проблемы комплексного экономико-географического анализа и характеристик районов СССР/ МОПИ им. Крупской. – М.: 1967. – 57 с.

Содержание

1. ЭКОНОМИЧЕСКОЕ РАЙОНИРОВАНИЕ ТЕРРИТОРИИ СССР	3
2. ИСПОЛЬЗОВАНИЕ ЭКОНОМИЧЕСКОГО РАЙОНИРОВАНИЯ ДЛЯ ЦЕЛЕЙ РАССЕЛЕНИЯ	6
3. ИСПОЛЬЗОВАНИЕ ЭКОНОМИЧЕСКОГО РАЙОНИРОВАНИЯ ДЛЯ ЦЕЛЕЙ РАЙОННОЙ ПЛАНИРОВКИ	10
<i>Приложение 1. Экономические районы СССР</i>	<i>15</i>
<i>Приложение 2. Экономические подрайоны СССР и субрегиональные системы расселения</i>	<i>20</i>
<i>Приложение 3. Экономические микрорайоны СССР и первоочередные ГСНМ</i>	<i>28</i>
РСФСР	
I. Центральный экономический район	36
II. Северный экономический район	50
III. Северо-Западный экономический район	55
IV. Волго-Вятский экономический район	59
V. Уральский экономический район	65
VI. Центрально-Черноземный экономический район	78
VII. Северо-Кавказский экономический район	83
VIII. Поволжский экономический район	92
IX. Западно-Сибирский экономический район	100
X. Восточно-Сибирский экономический район	109
XI. Дальневосточный экономический район	117
XIa. Калининградская область	125
Украинская ССР	
XII. Юго-Западный экономический район	127
XIII. Донецко-Приднепровский экономический район	138
XIV. Южный экономический район	148
XV. Белорусский экономический район	152
XVI. Прибалтийский экономический район	157
XVII. Закавказский экономический район	165
XVIII. Казахстанский экономический район	173
XIX. Среднеазиатский экономический район	185
XX. Молдавская ССР	199
<i>Приложение 4. Характеристика типов экономических микрорайонов (ЭМ) СССР</i>	<i>202</i>
<i>Приложение 5. Критерии, этапы и приемы микрорайонирования</i>	<i>209</i>
Литература	213

Нормативно-производственное издание
ЦНИИП градостроительства Госкомархитектуры

РЕКОМЕНДАЦИИ ПО РАЙОНИРОВАНИЮ ТЕРРИТОРИИ СССР ДЛЯ ЦЕЛЕЙ
РАССЕЛЕНИЯ И РАЙОННОЙ ПЛАНИРОВКИ

Редакция инструктивно-нормативной литературы

Зав. редакцией *Л.Г. Бальян*

Редактор *Л.В. Павлова*

Мл. редактор *Л.Р.Абелева*

Технический редактор *И.Н. Аксенова*

Корректор *Е.Р. Герасимюк*

Оператор *Е.В. Карпова*

Н/К

Подписано в печать 22.08.88	Формат 60x84/16	Набор	
машинописный	Бумага офсетная № 2	Печать офсетная	
Усл.печ.л. 12,55	Усл.кр.-отт. 12,80	Уч.-изд. л. 18,38	
Тираж 4300 экз.	Изд. № XII-3035	Заказ 3028	Цена 90 к.

Стройиздат, 101442, Москва, Каляевская, 23а

Московская типография № 9
НПО "Всесоюзная книжная палата"
Госкомиздата СССР
109033, Москва, Волочаевская ул., 40