

РУКОВОДСТВО
ПО РАЙОНИРОВАНИЮ
ТЕРРИТОРИИ
ДЛЯ ЦЕЛЕЙ
РАЙОННОЙ
ПЛАНИРОВКИ



ЦЕНТРАЛЬНЫЙ НАУЧНО-ИССЛЕДОВАТЕЛЬСКИЙ
И ПРОЕКТНЫЙ ИНСТИТУТ ПО ГРАДОСТРОИТЕЛЬСТВУ
ГОСУДАРСТВЕННОГО КОМИТЕТА ПО ГРАЖДАНСКОМУ
СТРОИТЕЛЬСТВУ И АРХИТЕКТУРЕ ПРИ ГОССТРОЕ СССР

РУКОВОДСТВО

ПО РАЙОНИРОВАНИЮ ТЕРРИТОРИИ ДЛЯ ЦЕЛЕЙ РАЙОННОЙ ПЛАНИРОВКИ



МОСКВА СТРОИИЗДАТ 1978

Рекомендовано к изданию решением научно-технического совета ЦНИИП градостроительства.

Руководство по районированию территории для целей районной планировки. /Центр. науч.-исслед. и проектный ин-т по градостроительству Госгражданстроя. — М.: Стройиздат, 1978.—64 с.

В настоящем Руководстве даны рекомендации по проведению районирования областей, краев и республик для целей районной планировки. Излагаются основные положения научной теории дробного экономического районирования, критерии, этапы и приемы районирования, принципы использования опыта районирования, содержащегося в экономико-географических работах. Большое внимание уделено взаимосвязи и преемственности районирования для целей районной планировки с внутриобластным, внутрикраевым, внутриреспубликанским районированием, которое служит интересам самых различных отраслей народного хозяйства.

Руководство составлено ЦНИИП градостроительства (канд. географ. наук Е. Е. Лейзерович).

1. ЗАДАЧА РАЙОНИРОВАНИЯ ТЕРРИТОРИИ ДЛЯ ЦЕЛЕЙ РАЙОННОЙ ПЛАНИРОВКИ

1.1. Основными объектами для разработки схем районной планировки в соответствии с Инструкцией по составлению схем и проектов районной планировки (СН 446-72) являются края, области, автономные республики и те союзные республики нашей страны, которые не имеют областного деления. Допускается разработка схем районной планировки на группу областей, связанных общностью хозяйственной специализации, проблем перспективного развития и единством систем расселения. В случае если территория края, области, автономной республики превышает 0,5 млн. км², рекомендуется составлять схемы районной планировки на часть территории, характеризующуюся общностью природно-экономических условий.

1.2. В качестве объекта для разработки второго этапа районной планировки — проектов районной планировки — устанавливается часть территории области, края, автономной республики, союзной республики (не имеющей областного деления), обладающая единством проблем планировочной организации и общностью хозяйственных связей.

Границы территории, подлежащей включению в проект районной планировки, устанавливаются с учетом административных границ. Таким образом, объектами второго этапа работ по районной планировке могут быть как группы из нескольких административных районов, так и отдельные административные районы.

1.3. Территории, находящиеся в ведении городских Советов городов республиканского, краевого, областного и окружного подчинения, не входят в административные районы и вместе с тем в ряде случаев весьма значительны. Следует рассматривать такие территории в качестве самостоятельных единиц наряду с административными районами и вводить их в состав районов — объектов проектов районной планировки.

1.4. Перечень видов районов, которые могут быть объектами районной планировки, включает в настоящее время наряду с территориями, границы которых определены административным делением страны (союзные и автономные республики, края, области, административные районы), территории, границы которых административным делением пока не установлены (группы административных районов).

1.5. Включение в число объектов районной планировки территорий, границы которых законодательно не закреплены, отражает опыт районной планировки. Этот опыт показал, что в тех случаях, когда объектами районной планировки являются территории, прилегающие к большим городам, районы формирования крупных промышленных комплексов, крупные курортные районы, группы месторождений полезных ископаемых, решение основных задач районной планировки требует выхода за границы отдельных административных районов.

Это требование отражает объективные процессы формирования внутривластных, внутрикраевых, внутриреспубликанских районов (экономических микрорайонов) в составе групп административных районов, включая примыкающие территории городов республиканского, краевого, областного и окружного подчинения.

1.6. Объективные процессы формирования внутривластных, внутрикраевых, внутриреспубликанских районов (экономических микрорайонов) вскрываются и исследуются разделом экономико-географической науки, носящим название экономическое районирование (подраздел «дробное экономическое районирование»). Поэтому

му изложению методики районирования территории для целей районной планировки должно предшествовать краткое изложение основных положений теории дробного экономического районирования.

2. ОСНОВНЫЕ ПОЛОЖЕНИЯ ТЕОРИИ ДРОБНОГО ЭКОНОМИЧЕСКОГО РАЙОНИРОВАНИЯ КАК НАУЧНОЙ БАЗЫ РАЙОНИРОВАНИЯ ТЕРРИТОРИИ ДЛЯ ЦЕЛЕЙ РАЙОННОЙ ПЛАНИРОВКИ

2.1. Для целей территориального планирования и проектирования наша страна разделена на 18 экономических районов. Отдельно выделяется Молдавская ССР. Каждый экономический район объединяет несколько административных единиц — областей, краев, автономных республик, а в трех случаях (Закавказский, Прибалтийский и Среднеазиатский экономические районы) включает в свой состав союзные республики (см. прил. 1). Таким образом, области, края, автономные республики, отдельные союзные республики представляют как бы подрайоны тех экономических районов, в состав которых они входят.

2.2. Отдельные области, края, автономные республики очень заметно отличаются друг от друга по величине территории, численности населения, экономическому потенциалу. Во многих экономических районах СССР имеют место столь сильные различия между входящими в них областями, краями и республиками по перечисленным выше показателям, что эти области, края и республики лишь формально можно считать единицами одного таксономического ранга.

2.3. Заметные различия в величине территории отдельных областей, краев и республик препятствуют выполнению всех схем районной планировки в том относительно узком диапазоне масштабов, который предусмотрен СН 446-72, то есть от 1 : 100 000 до 1 : 300 000. В значительном числе случаев приходится эти схемы выполнять в более мелких масштабах — 1 : 500 000 или даже 1 : 1 000 000, а в небольшом числе случаев — в более крупных, обычно 1 : 50 000.

2.4. Учитывая то обстоятельство, что в пределах многих экономических районов области, края и республики не представляют собой единицы одного таксономического ранга, экономико-географическая наука практикует разработку таких сеток районирования внутри экономических районов, в которых выделяются экономические подрайоны, более адекватные друг другу по основным параметрам, чем области, края и республики.

2.5. Экономические подрайоны — это территории, имеющие:

а) однозначные предпосылки для развития в виде относительного сходства природных условий и ресурсов и экономико-географического положения;

б) достаточно выраженную народнохозяйственную специализацию, в одних случаях совпадающую со специализацией всего экономического района, а в других случаях дополняющую эту специализацию; как правило, промышленная специализация экономического подрайона представлена группами производственных предприятий, размещающихся в разных городах подрайона;

в) много городов и населенных пунктов (площадок), что дает возможность рассматривать в пределах экономического подрайона варианты размещения отдельных производств.

2.6. Для экономических подрайонов характерно формирование в их границах территориально-производст-

венных комплексов, представляющих такое экономическое взаимообусловленное сочетание предприятий, при котором достигается определенный экономический эффект за счет удачного планового подбора предприятий в соответствии с природными и экономическими условиями района, его транспортным и экономико-географическим положением.

Территориально-производственные комплексы образуются прежде всего путем правильного комбинирования промышленных и сельскохозяйственных предприятий, включая их научно-производственные подразделения, а также соответствующей организации транспорта и энергетики.

Формирование территориально-производственных комплексов создает возможность получения дополнительно эффекта в сфере производства в результате более полного и правильного использования природного и вторичного сырья на всех стадиях его переработки, сокращения транспортных расходов, складских и иных потерь при перемещении сырья или полупродукта в процессе производства, более синхронной работы предприятий, позволяющей рационально использовать их оборотные средства и основные фонды, и т. п.

2.7. В перспективе необходим переход на разработку схем районной планировки по экономическим подрайонам. Это несколько увеличит количество выполняемых работ, однако, во-первых, позволит осуществлять их в масштабах, предусмотренных СН 446-72, и тем самым сделать их более соответствующими целям и задачам схем районной планировки; во-вторых, позволит возложить на схемы районной планировки дополнительно функции важного звена в проектировании территориально-производственных комплексов.

2.8. При выполнении схем районной планировки на экономические подрайоны следует учитывать возможность трех случаев сочетания границ экономических подрайонов с границами областей, краев и республик (см. прил. 2):

- а) полное совпадение этих границ;
- б) охват экономическим подрайоном части области, края, республики;
- в) включение в экономический подрайон частей различных областей, краев и республик.

2.9. При полном совпадении границ экономических подрайонов с границами областей или автономных республик (судя по прил. 2, в РСФСР это имеет место в 31 случае из 71) схема районной планировки должна выполняться на область или автономную республику.

2.10. В тех случаях, когда экономические подрайоны охватывают лишь части областей, краев или республик, и в тех, когда экономические подрайоны включают части различных областей, краев и республик, необходимо разрабатывать специальные дополнения к схеме районной планировки, содержащие сводные технико-экономические показатели для отдельных областей, краев и республик.

2.11. Экономико-географическая наука не ограничивается разделением экономических районов (макрорайонов, или районов первого ранга) на экономические подрайоны (мезорайоны, или районы второго ранга). В границах последних выделяются экономические микрорайоны, или районы третьего ранга. Раздел дробного экономического районирования, относящийся к выделению и характеристике экономических микрорайонов, называется экономическим микрорайонированием.

2.12. Как правило, экономические микрорайоны состоят из нескольких административных районов, включают в себя также несколько городских поселений и представляют собой внутриобластные, внутрикраевые или внутриреспубликанские районы. При совпадении границ экономических подрайонов с границами областей,

краев и автономных республик деление подрайонов на экономические микрорайоны совпадает с внутриобластным, внутрикраевым или внутриреспубликанским районированием. Однако в тех наиболее обширных по площади областях, краях и республиках, которые включают в свой состав несколько экономических подрайонов (см. прил. 2), районирование разбивается на два этапа. Сначала выделяются экономические подрайоны, а затем в границах этих экономических подрайонов — экономические микрорайоны. Для таких областей, краев и республик внутриобластное (внутрикраевое, внутриреспубликанское) районирование и экономическое микрорайонирование не совпадают.

2.13. Территориальные группировки производств, развивающиеся в рамках экономических микрорайонов, представляют, как правило, относительно элементарные производственные системы. Они, как и территориально-производственные комплексы экономических районов и подрайонов, формируются под влиянием природных, экономических, трудовых ресурсов территории, ее экономико-географического положения, места в общесоюзной системе географического разделения труда. Однако если для экономических районов и большинства экономических подрайонов характерно наличие более или менее замкнутой (с учетом экономической целесообразности специализации) системы производства с рациональной сбалансированностью производства и потребления основных продуктов, то большинство экономических микрорайонов такой системы не имеет.

2.14. С другой стороны, в границах экономических микрорайонов, в силу того что их площади невелики, может себя проявить так называемое планировочное взаимодействие отдельных частей территории.

Планировочное взаимодействие возникает тогда, когда происходит формирование системы населенных мест вокруг достаточно выраженного центра, начинается процесс территориального и функционального сближения этих населенных мест, развивается сеть дорог, обслуживающих ежедневные и еженедельные поездки жителей, а также сеть мест массового отдыха населения. Планировочное взаимодействие, достаточно активно проявляющееся лишь на сравнительно малых территориях, создает объективную основу территориальной организации экономического микрорайона, ведет к формированию его планировочной структуры.

2.15. Наличие в экономическом микрорайоне небольшого числа городов (нередко одного города) и немногих важных звеньев транспортной сети приводит к сравнительно жесткой ориентации всего хозяйства на эти элементы территориально-организационной структуры. Такая ориентация проявляется как в тяготении (в направленности экономических связей) к центру района и его основным транспортным магистралям, так и в концентрации (размещении) в центре и вдоль магистралей значительной части хозяйства и населения.

2.16. Каждый экономический микрорайон обладает определенной производственной специализацией. Однако во многих экономических микрорайонах такая специализация всецело определяется специализацией хозяйства города-центра. Важнейшим районообразующим началом в этих случаях выступает само наличие города-центра, а специализация района приобретает значение лишь индивидуализирующей характеристики. У большинства экономических микрорайонов, расположенных вне зон хозяйственного тяготения городов, различия в специализации с прилегающими территориями невелики и также не могут служить районообразующим фактором. Лишь для тех экономических микрорайонов, хозяйство которых отличается заметным своеобразием от хозяйства соседних экономических микрорайонов, специализация как таковая играет роль районообразующего фактора.

2.17. Если роль производственной специализации при выделении экономических микрорайонов значительно скромнее, чем при выделении экономических районов и экономических подрайонов, то, с другой стороны, заметно возрастает при этом районообразующее значение расселения, инфраструктуры, производственных и непроизводственных связей. Система расселения и транспортно-товарораспределительные связи могут объединить в один экономический микрорайон территории с разной хозяйственной специализацией.

2.18. Подводя итоги, следует определить экономический микрорайон как территориальную группировку промышленных и транспортных узлов, сельскохозяйственных, лесопромышленных, курортных и иных местностей, в пределах которой имеется тенденция к формированию целостной системы населенных мест, связанную воедино как экономическим (хозяйственное тяготение и часть производственных связей), так и территориальным или планировочным (единая сеть дорог, некоторых инженерных коммуникаций, мест отдыха, местная строительная база) взаимодействием.

Поскольку правильная территориальная группировка производств, формирование целостной системы населенных мест, создание планировочного единства являются основными задачами районной планировки, экономические микрорайоны могут и должны представлять собой объекты районной планировки, ее второго этапа — проектов районной планировки.

2.19. Наиболее полный и развернутый опыт экономического микрорайонирования территории СССР принадлежит Институту географии Академии наук СССР и опубликован в географических характеристиках отдельных республик и экономических районов СССР.

Экономическим микрорайонированием было в этих работах охвачено 94% территории СССР и выделен 481 экономический микрорайон, средняя величина которых определилась в 16 тыс. км². Более двух третей выделенных экономических микрорайонов имели размеры не ме-

нее 4 и не более 25 тыс. км². Лишь в густонаселенных центральных и южных районах РСФСР выделялись большие экономические микрорайоны площадью 2—3 тыс. км², а на малонаселенных, слабоосвоенных горных, таежных, и тундровых северных и восточных территориях их площадь нередко превышала 50 тыс. км². Таким образом, и по размерам территории большинство выделяемых географами экономических микрорайонов оказываются именно такими, для которых, судя по опыту, можно разрабатывать конкретные решения по взаимовязанному комплексному размещению объектов народного хозяйства, расселению населения, инженерному оборудованию и планировочной организации проектируемой территории, т. е. выполнять основные задачи проектов районной планировки в предусмотренных масштабах.

2.20. Экономические микрорайоны, сформировавшиеся или формирующиеся, существенно отличаются размерами, экономико-географическим положением, характером и уровнем заселения и хозяйственного освоения, производственной специализацией, планировочной структурой. Отличия эти сказываются на критериях выделения экономических микрорайонов разных типов, в том числе и в целях районной планировки.

2.21. В основе типологии экономических микрорайонов лежит представление о функциональных и узловых районах. Функциональными районами называются такие специализированные части территории, каждая из которых используется или предназначена для определенного вида или набора видов хозяйственной деятельности. Районы узловые — это такие, которые формируются на основе тяготения определенной территории к городам-центрам или на основе взаимного тяготения отдельных городов, территорий, групп производств.

Каждый экономический микрорайон формируется в какой-то степени как функциональный и в какой-то степени как узловой. Это обстоятельство отразилось в типологии экономических микрорайонов (см. таблицу).

Тип экономического микрорайона	Функциональная характеристика	Узловая характеристика
I. С выборочным хозяйственным освоением, нацеленным на использование природных ресурсов, очаговым расселением, пониженной плотностью населения (общая плотность населения, как правило, не превышает 10 чел. на 1 км ² , а плотность сельского населения ниже 5 чел. на 1 км ²)	1. Территории с экстенсивным сельским хозяйством. 2. Территории лесопромышленные и лесопромысловые, с очагами сельского хозяйства. 3. Территории с развитием промышленных производств, использующих ископаемое сырье, и очагами сельского хозяйства	Городская сеть может быть представлена поселками и городами различной величины: малыми, средними, большими, однако административные районы не связаны друг с другом
II. С равномерным хозяйственным (чаще сельскохозяйственным) освоением и расселением	Сельскохозяйственно-промышленные территории. Промышленные пункты и небольшие промышленные узлы специализированы, как правило, на переработке местного сельскохозяйственного сырья	Городская сеть может быть представлена одним или несколькими малыми городами, средним городом, поселками городского типа. Административные районы мало связаны друг с другом. Однако в ряде случаев уже выявляется малый или средний город, претендующий на то, чтобы в перспективе стать объединяющим центром экономического микрорайона

Тип экономического микрорайона	Функциональная характеристика	Узловая характеристика
III. С интенсивным хозяйством и прицентровым расселением	Промышленно-сельскохозяйственные, промышленные и курортные территории. Наряду с отраслями промышленности, перерабатывающими местное минеральное и сельскохозяйственное сырье, значительное развитие приобретает перерабатывающая промышленность, не связанная с местной сырьевой базой. Сельское хозяйство частично ориентировано на снабжение местного городского населения	Имеется крупный, большой или средний город-центр, распространяющий свое непосредственное влияние на прилегающие административные районы. В небольшом числе случаев функции города-центра поделены между двумя большими или средними городами, в курортных районах и индустриальных областях их часто дополняет малый город
IV. С интенсивным хозяйством и расселением в форме агломерации	1. Крупнейшие районы обрабатывающей промышленности с развитием в ряде случаев добывающей промышленности. 2. Крупные районы топливодобывающей или металлургической промышленности. 3. Крупные курортные районы. Сельское хозяйство во всех случаях имеет преимущественно пригородное направление	Имеется город с населением свыше 500 тыс. чел., доминирующий над прилегающими административными районами, и идет формирование агломерации. Сфера трудовых поездок населения распространяется почти на всю территорию экономического микрорайона

2.22. Для каждого из выделенных типов экономических микрорайонов характерно различное соотношение между воздействием на процесс районообразования хозяйственной специализации (ведущего районоформирующего фактора для функциональных районов) и хозяйственного тяготения (ведущего районоформирующего фактора для узловых районов).

2.23. Районы типа I (см. таблицу) — территории с экстенсивным развитием, в основном ресурсные. Здесь иногда более существенное значение для районирования имеют различия в предпосылках специализации, прежде всего природных условиях и ресурсах, чем различия в существующей хозяйственной специализации. Для некоторых из этих районов, особенно расположенных в горах или вблизи гор, у больших рек, на важное место при районировании выступает учет природных рубежей. Функциональные факторы преобладают над узловыми.

2.24. Экономические микрорайоны типа II (см. таблицу) — преимущественно сельскохозяйственные, и основу их выделения составляют обычно различия в производственной специализации сельского хозяйства. Сеть городов и поселков здесь представлена небольшими поселениями, не влияющими решающим образом на общую территориальную структуру. Функциональные факторы преобладают над узловыми.

2.25. В районах типа III (см. таблицу) основными при районировании являются факторы узловые. Каждый областной, краевой, республиканский центр создает вместе с окружением экономический микрорайон независимо от того, какую эти города имеют производственную специализацию. Здесь главное значение имеет не факт специализации промышленности, а факт ее концентрации. В равной мере, хотя и в несколько меньшей степени, сказанное относится к крупным, большим и средним городам, не являющимся центрами областей, краев и республик. Таким образом, производственный профиль — «функциональная характеристика» — выступает в экономических микрорайонах типа III лишь как дополнительная черта.

2.26. Экономические микрорайоны типа IV (см. таб-

лицу) представляют интенсивно развитые в хозяйственном отношении, заметно специализированные, иногда во всеобщем масштабе, части областей, краев или республик. Большая часть экономических микрорайонов этого типа образовалась вокруг городов с населением свыше 500 тыс. чел. и часто включает в себя целые группы больших и средних городов, расположенных в окружении большого числа поселков городского типа.

2.27. Экономические микрорайоны типа IV особенно заметно различаются между собой. В тех из них, которые относятся к подтипам IV (2) и IV (3) функциональные признаки при районировании преобладают над узловыми. Их границы более соответствуют территориальному распространению промышленной или курортной деятельности, чем хозяйственному тяготению городов-центров. В микрорайонах подтипа IV (1) границы в большей степени формируются под влиянием хозяйственного тяготения к крупному и сверхкрупному городу, то есть «узлового» признака.

2.28. Масштабы развития промышленного производства в микрорайонах подтипов IV (1) и IV (2) столь значительны, что производственные связи получают здесь качественно иное развитие, чем в экономических микрорайонах других типов. Эти связи доминируют в качестве районоформирующих над непроизводственными связями. Здесь идет заметный процесс формирования территориально-производственного комплекса. По экономическому потенциалу экономические микрорайоны подтипов IV (1) и IV (2) близки к экономическим подрайонам. Поэтому на их долю приходится большая часть населения и промышленного производства в тех экономических подрайонах, в состав которых они входят.

2.29. В процессе развития экономические микрорайоны эволюционируют из одного типа в другой. Имсет это место, главным образом, за счет роста городов. Появление на территории экономического микрорайона типа II большого города ведет, как правило, к тому, что городское население начинает здесь преобладать над сельским, и происходит трансформация этого экономического микрорайона в тип III. Если один из городов, расположенных на территории экономическо-

го микрорайона типа III, переходит в разряд крупнейших, то это влечет за собой переход этого экономического микрорайона в тип IV. Возможны и некоторые другие случаи.

3. ПРИНЦИПЫ ИСПОЛЬЗОВАНИЯ СЕТКИ ЭКОНОМИЧЕСКИХ МИКРОРАЙОНОВ В РАЙОННОЙ ПЛАНИРОВКЕ

3.1. С точки зрения теоретической определение границ районов-объектов районной планировки не имеет задач, противоречащих целям, стоящим перед дробным экономическим районированием территории, и поэтому сетки планировочного и экономического районирования территории не должны противопоставляться друг другу. Планировочные районы не могут рассматриваться вне сетки экономического районирования территории.

3.2. Практика районной планировки также подтверждает наличие связи между дробным экономическим районированием и планировочным районированием. Сравнение опытов сплошного районирования территории 28 областей, краев и автономных республик, выполненных в схемах районной планировки, с районированием этих же областей, краев и автономных республик, содержащимся в экономико-географических работах, показало, что по количеству выделенных районов сетки совпадают в 11 случаях, малые различия имелись в 7 случаях, заметные различия — в 10 случаях. Таким образом, расхождения были не более значительными, чем при районировании одной и той же территории разными исследователями.

Статистическая проверка с помощью критерия согласия подтвердила гипотезу о соответствии распределения относительной грядности двух рядов (в данном случае результатов районирования) нормальному закону распределения. В связи с этим можно утверждать, что расхождения между сравниваемыми опытами районирования носят случайный характер.

3.3. Выделение районов — объектов проектов районной планировки, согласно СН 446-72, производится при разработке схем районной планировки. При этом возможно: а) использовать сетки внутриобластного, внутрикраевого, внутривнутриреспубликанского районирования, разработанные ранее; б) заново разрабатывать сетки внутриобластного, внутрикраевого, внутривнутриреспубликанского районирования. Во многих случаях для части территории области, края или республики используется ранее разработанная сетка районов, а другая часть территории районирована заново.

3.4. В тех случаях, когда сетка внутриобластного, внутрикраевого, внутривнутриреспубликанского районирования разрабатывается заново, следует воспользоваться рекомендациями, содержащимися в разделе 4 настоящего Руководства.

3.5. В тех случаях, когда применяются сетки, ранее разработанные и опубликованные в экономико-географической литературе, следует иметь в виду, что в проектной практике использование таких сеток в качестве основы для выделения групп административных районов — объектов проектов районной планировки, возможно лишь с некоторыми уточнениями.

3.6. Объекты проектов районной планировки следует выделять только в границах, строго соответствующих действующему административному делению, что оговорено СН 446-72. Если в перспективе будет иметь место создание специальных органов по реализации районной планировки, то станет возможным и целесообразным частичный отход от административных границ.

3.7. Следует избегать того, чтобы территории экономических микрорайонов, выделенных для целей районной планировки, превышали 30—40 тыс. км², так как это вызывает трудности методического и технического ха-

рактера для разработки проектов районной планировки в масштабах 1 : 25 000—1 : 50 000, предусмотренных СН 446-72.

В основном эти трудности заключаются в следующем:

а) при площади объекта проектирования свыше 30—40 тыс. км² расходы на выполнение работы в масштабе 1 : 25 000—1 : 50 000 не укладываются в типовые сметы;

б) выполнение в масштабах 1 : 25 000—1 : 50 000 проекта районной планировки на территорию более 30—40 тыс. км² вызывает необходимость разработки настолько крупных по размерам чертежей, что возникает проблема их демонстрации, транспортировки и хранения.

Вместе с тем переход на масштабы мельче, чем 1 : 50 000, очень затрудняет показ на основных графических материалах проекта районной планировки (планы современного использования территории, схеме комплексной оценки территории, проектном плане, схеме первой очереди строительства) элементов современного и перспективного использования территории в планировочных очерчениях и измерение площадей, занимаемых этими элементами.

3.8. При использовании ранее опубликованных опытов дробного районирования необходимо учитывать, что во многих частях страны развитие хозяйства, рост городов, строительство дорог идут быстрыми темпами и это заметно отражается на процессах формирования конкретных экономических микрорайонов, требует уточнения их границ.

3.9. Поскольку наиболее массовый и ответственный вид проектов районной планировки групп административных районов представляют проекты районной планировки территорий, прилегающих к областным, краевым, республиканским центрам, а также другим крупным и большим городам, целесообразно определять соответствие выделенных в опубликованных работах внутриобластных, внутрикраевых и внутривнутриреспубликанских районов такого типа требованиям районной планировки. Для этого может быть рекомендовано использование формулы стереотипа (разработана А. И. Заковым) $S = 10,35 \frac{r^{0,6}}{p^{0,83}}$, где S — расчетная площадь района, тыс. км²,

r — численность населения главного города, тыс. чел., p — плотность населения, чел. на 1 км². Для практического расчета нужно выражение прологарифмировать: $\lg S = 1,05 + 0,6 \lg r - 0,83 \lg p$. Расчетную площадь следует сравнить с установленной ранее площадью и при расхождении в ту или иную сторону, превышающем 20—30%, необходимо соответственно уменьшить или увеличить площадь района — объекта районной планировки.

3.10. Экономические микрорайоны на территории нашей страны заметно отличаются по площади, хозяйственному потенциалу, населению, плотности населения, количеству городов и поселков (см. 2.21). Различаются они также по интенсивности связей между отдельными административными районами, которая зависит во многом от величины главного города экономического микрорайона. Есть среди экономических микрорайонов такие, в которых нет города-центра, и связи между отдельными административными районами слабы. Единство таких экономических микрорайонов представляется условным, связанным лишь со сходством экономико-географического положения отдельных частей. Наконец, есть среди экономических микрорайонов такие, в состав которых входит только один (но обычно очень большой по площади) административный район. Разнообразие экономических микрорайонов вызывает необходимость применения различных путей организации работ по их районной планировке.

3.11. В настоящее время достаточно апробированы и могут быть рекомендованы четыре варианта организации разработки проектов районной планировки:

а) на один отдельный административный район;

б) на группу административных районов, причем основными объектами проектирования являются отдельные административные районы, по решению тех вопросов районной планировки, которые затрагивают интересы смежных районов, выносятся на так называемые узловые чертежи и соответствующим образом отражаются в пояснительных записках, составляемых для каждого района в отдельности;

в) на группу административных районов, причем сводная пояснительная записка и все основные чертежи составляются для всей группы административных районов, а затем на их основе выполняются пояснительные записки и проектные планы для отдельных административных районов, входящих в группу;

г) в два этапа: сначала на группу административных районов, а затем на каждый из административных районов, входящих в группу.

3.12. Имея перед собой выполненную ранее сетку экономических микрорайонов или осуществив разработку этой сетки в составе схемы районной планировки, возможно решить, каким из четырех перечисленных вариантов организовать разработку проектов районной планировки в разных частях рассматриваемой области, республики, края.

В качестве наиболее общей рекомендации следует предложить идти по первому из перечисленных в п. 3.11 вариантов для экономических микрорайонов I типа (см. п. 2.21), по второму варианту — для экономических микрорайонов типа II, по третьему варианту — для экономических микрорайонов типа III, по четвертому варианту — для экономических микрорайонов типа IV.

3.13. Необходимо иметь в виду, что решение о том, по какому варианту организовать разработку проектов районной планировки, может быть уточнено на основании изучения конкретных условий и обстоятельств. При этом возможно руководствоваться характеристиками экономических микрорайонов, приведенными в прил. 4.

4. КРИТЕРИИ, ЭТАПЫ И ПРИЕМЫ РАЙОНИРОВАНИЯ

4.1. Во многих случаях требуется осуществить заново районирование территории области, края, республики для целей районной планировки. При этом необходимо воспользоваться наиболее разработанными критериями выделения экономических микрорайонов.

4.2. Прежде всего следует иметь в виду, что территория районов — объектов проектов районной планировки, как правило, должна составлять от 5 до 20 тыс. км². В горных, пустынных, таежных и других слабоосвоенных районах она может достигать, а в ряде случаев даже превышать 30—40 тыс. км². В состав таких районов в большинстве случаев входит либо от двух до шести административных районов, либо один-два города республиканского, краевого, областного подчинения и от одного до шести административных районов.

4.3. Формирование экономических микрорайонов — объектов районной планировки — происходит как на территориях интенсивного хозяйственного освоения, для которых характерна относительно высокая плотность населения, наличие крупнейших, крупных, больших и средних городов — промышленных узлов, преобладание городского населения над сельским, так и на территориях экстенсивного хозяйственного освоения, имеющих относительно низкую плотность населения, преобладание сельского населения над городским, редкую сеть город-

ских поселений, в которой в исключительных случаях можно обнаружить большие города и примерно только в одном случае из четырех — средние города.

4.4. Для территорий интенсивного хозяйственного освоения основные районообразующие факторы — это наличие города — межрайонного, культурно-хозяйственного центра с населением свыше 50 тыс. жителей, имеющего интенсивные культурно-бытовые, а в ряде случаев и трудовые связи с окружающими его населенными пунктами, а также наличие или формирование группы производств, размещенной в нескольких населенных пунктах, но тесно связанной технологическим комбинированием или хозяйственным кооперированием отдельных предприятий.

Выбор того или иного фактора в качестве важнейшего районообразующего определяется конкретной характеристикой территории (тип производственной специализации, особенности локализации производства, степень развития города-центра и т. д.).

4.5. Города с населением свыше 50 тыс. чел., как правило, формируют с близлежащими городскими и сельскими поселениями локальные или групповые системы расселения, представляющие основу для образования многих экономических микрорайонов. Ориентировочные перечни этих систем содержатся в региональных схемах расселения. Вместе с тем, те из городов с населением свыше 50 тыс. жителей, которые находятся в близком соседстве (в зоне полуторачасовой доступности) с более крупными городами, своих локальных систем расселения не образуют и их наличие не представляет районообразующего фактора.

4.6. Наличие или формирование группы производств (как однородных, так и относящихся к разным отраслям), тесно связанных технологическим комбинированием или хозяйственным кооперированием предприятий и размещенных в нескольких вблизи расположенных населенных пунктах, является важным районообразующим фактором, как в тех случаях, когда эти производства размещены в крупных, больших и средних городах, так и в тех случаях, когда эти производства размещены в малых городах и поселках городского типа. В первом случае возможно объединение в один экономический микрорайон двух или более городов, создающих свои локальные системы расселения.

4.7. Для территорий экстенсивного хозяйственного освоения основным районообразующим фактором является однородность их экономико-географического положения или хозяйственной специализации. Однако, при районировании таких территорий пространства, имеющие одинаковое экономико-географическое положение или хозяйственную специализацию, относятся к разным экономическим микрорайонам в тех случаях, когда они расчленяются значительными природными рубежами: горными хребтами, озерами, большими реками.

4.8. Дополнительным районообразующим фактором для территорий как интенсивного, так и экстенсивного хозяйственного освоения является четко выраженная экономико-географическая специфика.

4.9. При определении границ районов нового промышленного или сельскохозяйственного освоения, формирующихся на базе разрабатываемых крупных месторождений полезных ископаемых или интенсивного сельского хозяйства, наряду с факторами, перечисленными выше, следует учитывать размеры и пространственную конфигурацию сырьевой базы.

4.10. На основе приведенных выше (пп. 4.2—4.9) основных критериев следует осуществлять разработку сетки экономических микрорайонов для целей районной планировки (см., например, прил. 3). Эта работа разделяется на ряд последовательных этапов.

4.11. Первый этап — выделение зон хозяйственного

тяготения крупнейших, крупных, больших и средних городов. Эти зоны формируют большую часть экономических микрорайонов в районах интенсивного хозяйственного освоения.

4.12. Зоны хозяйственного тяготения городов представляют собой территории, с которыми город связан через систему центров: районных, совхозных, колхозных. При этом близкие к городу поселения общаются с ним непосредственно — в первую очередь и лишь во вторую очередь — через местные центры, а более отдаленные поселения — наоборот. Виды связей, которые могут осуществляться между городом-центром и прилегающей территорией, чрезвычайно разнообразны. Основные из них — перемещения грузов (грузопотоки), перемещения людей (пассажиропотоки), обмен информацией.

4.13. Перемещения грузов (грузопотоки) — это связи производственные, заготовительные и товарораспределительные:

а) связи между промышленными предприятиями — по основному производству, по поставке древесины, топлива, электроэнергии, воды, местного промышленного сырья и полуфабрикатов, строительных материалов и т. д.;

б) связи между сельским хозяйством и промышленностью — поставки сельскохозяйственного сырья на промышленную переработку, поставки сельскому хозяйству строительных материалов, сельскохозяйственной техники, удобрений;

в) заготовка, поставка местным потребителям и сбор для вывоза за пределы области сельскохозяйственной продукции и вторичного сырья;

г) вывоз сельскохозяйственной продукции на местные рынки;

д) распределение промышленного сырья, поступающего из-за пределов области;

е) распределение различного рода товаров для производства и населения, поступающих из-за пределов области, — нефтепродуктов, природного газа, электроэнергии, воды, муки, дров, угля, удобрений, сельскохозяйственной техники, предметов широкого потребления.

4.14. Грузопотоки имеют важное (а во многих случаях решающее) значение в формировании зон хозяйственного тяготения городов, особенно средних и больших городов. Однако выявление их представляется делом достаточно сложным, поскольку транспортная статистика грузовых перевозок (особенно автомобильных) не отражает достаточно полно складывающуюся картину. Следует рекомендовать сбор сведений о грузопотоках по крупнейшим грузообразующим промышленным предприятиям, совхозам, колхозам, учреждениям системы материально-технического снабжения.

4.15. Перемещения людей (пассажиропотоки) включают в себя: трудовые и культурно-бытовые поездки, ежедневные и периодические (поездки на работу и учебу, культурно-бытовые поездки, поездки на кратковременный отдых); трудовые и культурно-бытовые поездки эпизодические (поездки на сезонные работы, служебные командировки, поездки на учебные и научные сессии, спортивные соревнования, культурно-бытовые поездки, поездки на длительный отдых), устойчивые процессы обмена населением между городом-центром и прилегающими территориями.

4.16. Пассажиропотоки имеют важное значение в формировании зон хозяйственного тяготения городов, а при формировании зон хозяйственного тяготения крупнейших городов они выдвигаются на первый план. Выявление размеров отдельных видов пассажиропотоков может быть осуществлено лишь путем специальных исследований. Однако совокупная не дифференцированная по целям картина перемещения людей в зонах хозяйственного тяготения городов выявляется относительно

просто на основании материалов транспортной статистики.

4.17. Обмен информацией включает культурные связи (выезды театров, кинопередвижек, творческих коллективов, лекторов; снабжение кинофильмами и комплектование библиотек; доставку газет и журналов; ретрансляцию и трансляцию радио- и телевизионных передач) и деловые связи (деловые телефонные разговоры, доставка деловых писем, бандеролей, телеграмм).

4.18. Обмен информацией представляет собой важный вид связей, во многих отношениях заменяющий необходимость прямого перемещения людей в целях непосредственного контакта. С развитием техники роль этого вида связей непрерывно возрастает, в том числе и как фактора формирования зон хозяйственного тяготения.

4.19. Каждый из перечисленных видов связей поразному детерминирован с территорией, однако наблюдается известное совпадение пространственных поясов распространения отдельных видов связей. Это совпадение представляет объективную основу для выделения в составе зон хозяйственного тяготения трех концентрических поясов-зон: непосредственного тяготения, формирующего влияния и экономического влияния.

4.20. Особенностью зоны непосредственного тяготения (или пригородной) являются массовые поездки населения на работу в город. Развиваются и встречные поездки на работу из города. Это стимулирует создание в этой зоне филиалов городских предприятий типа полигонов, опытных станций и т. п. Радиус пригородной зоны невелик, в пределах полуторачасовой доступности от центра города.

4.21. Зона формирующего влияния лежит за пределами пригородной. Лишь немногие ее жители ездят на работу в город. Однако еще очень часты те виды культурно-бытовых поездок, которые осуществляются преимущественно в выходные дни, и могут продолжаться в одну сторону в течение двух-трех ч. Из этой зоны рациональна поставка в город скоропортящихся сельскохозяйственных продуктов.

4.22. Для зоны экономического влияния массовые поездки жителей в город и из города не характерны, поскольку такие поездки требуют затраты трех-четырех ч. Здесь преобладают деловые поездки и материальные связи (зона снабжается товарами из города).

4.23. Не во всех зонах хозяйственного тяготения получают развитие все три перечисленные подзоны. Поразному складываются для отдельных городов соотношения между ними. Во многих случаях границы зон хозяйственного тяготения формируются с учетом зон хозяйственного тяготения соседних городов. При этом фактические радиусы зон хозяйственного тяготения оказываются значительно меньшими, чем расчетные. Поэтому в ряде случаев границы зоны хозяйственного тяготения может оказаться внешней граница зоны формирующего влияния и даже пригородной зоны.

4.24. Вопрос о границах зон влияния городов являлся в последнее десятилетие предметом многочисленных исследований. По материалам работ, проведенных на Украине, установлено, что трудовые связи среднего города охватывают территорию радиусом в 25—30 км, торговые — 40—50 км, производственные — 40—50 км. Расчеты средневзвешенных радиусов действия каждого из видов связей крупнейшего на Украине города — Киева показали, что для него радиус трудовых тяготений достигает 43 км, торговых — 76 км, производственных — 167 км. Таким образом, на основании экспериментальных данных возможно утверждать, что радиус зон непосредственного тяготения (пригородных зон) городов меняется в пределах от 25 км до 43 км, зон формирующего влияния — от 40 км до 76 км, зон экономического влияния — от 40 км до 176 км.

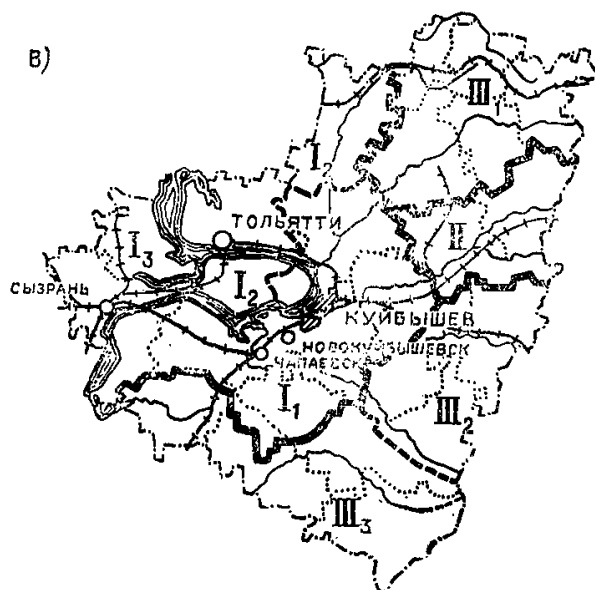
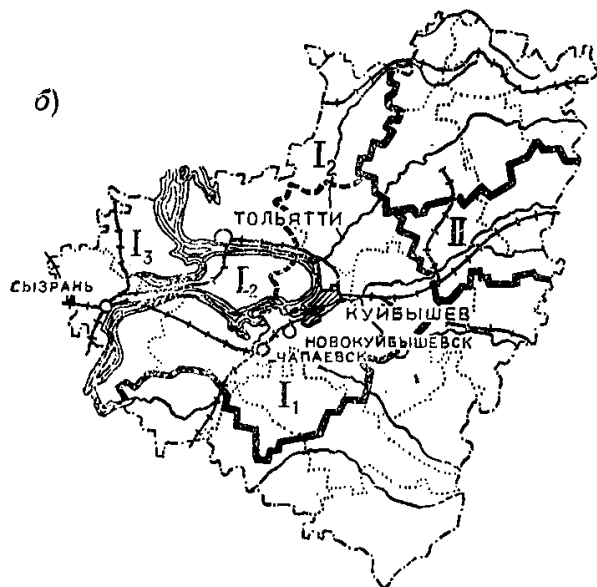
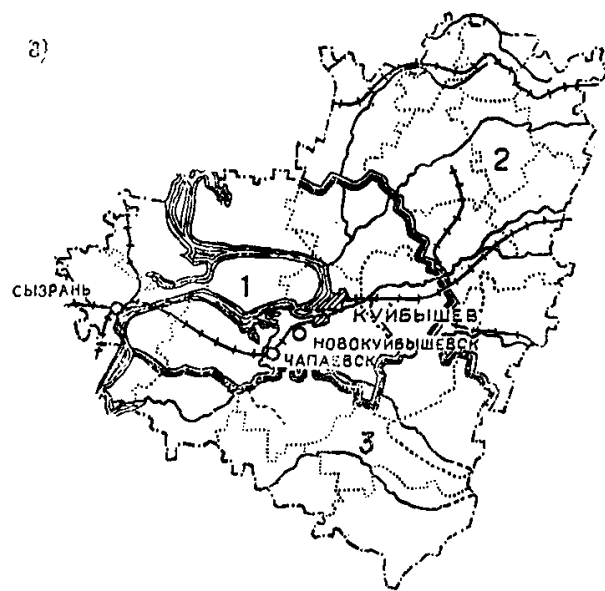


Рис. 1. Методика районирования (на примере Куйбышевской области и Алтайского края)

границы: 1 — области и края; 2 — административных районов; 3 — экономических районов, выделенных ранее Институтом географии Академии наук СССР; 4 — современных экономических подрайонов; 5 — разновидностей экономических микрорайонов; 6 — отдельных экономических микрорайонов; города с населением: 7 — свыше 1 млн. чел.; 8 — от 500 тыс. до 1 млн. чел.; 9 — от 50 тыс. чел. до 500 тыс. чел.; другие обозначения: 10 — важнейшие железные дороги; 11 — крупные реки; 12 — озера

При экономическом районировании Куйбышевской области и Алтайского края были использованы экономико-географические характеристики области, края и их отдельных частей, а также сведения по административно-территориальному делению и статистические материалы.

На рис. 1,а показано районирование Куйбышевской области, выполненное Институтом географии Академии наук СССР в 1957 г. Тогда были выделены три (1, 2, 3) очень крупных внутриобластных района. Для целей районной планировки потребовалось более дробное районирование.

Рис. 1,б иллюстрирует первый и второй этапы районирования Куйбышевской области для целей районной планировки. На первом этапе были выделены зоны хозяйственного тяготения города Куйбышева (I_1), Тольятти (I_2), Сызрани (I_3). Правильность их выделения проверена по формуле стереотипа (см. 3.9). На втором этапе выделен не входящий в зоны хозяйственного тяготения городов, но являющийся территорией интенсивного хозяйственного освоения, специализированный на добыче нефти и природного газа Отраденский экономический микрорайон (II).

На рис. 1,в показан третий этап районирования — разделение оставшейся территории экстенсивного хозяйственного освоения на экономические микрорайоны: Сергиевский (III_1), Богатовско-Нефтегорский (III_2), Южный (III_3).

4.25. Исходя из вышеприведенных радиусов расчетная площадь зоны непосредственного тяготения меняется в пределах от 2 до 4 тыс. км², зоны формирующего влияния — от 5 до 19 тыс. км², зоны экономического влияния — от 5 до 100 тыс. км². При выделении экономических микрорайонов на основе зон хозяйственного тяготения крупнейших, крупных, больших и средних го-

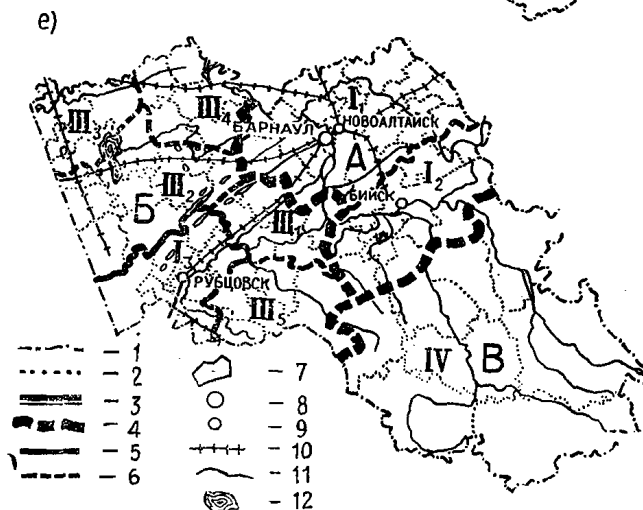
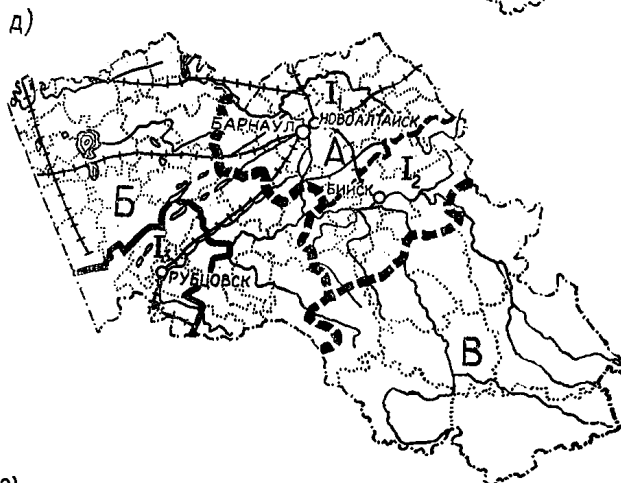
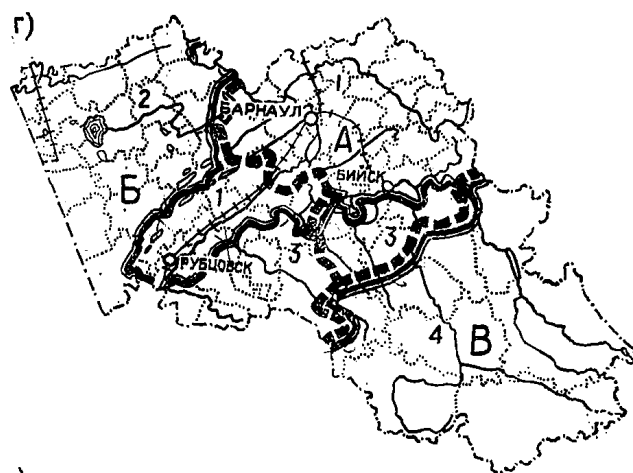
родов следует ориентироваться в соответствии с определением экономического микрорайона (см. п. 2.18) на зоны формирующего влияния. Административные районы, которые входят в зоны формирующего влияния частично, в состав экономических микрорайонов включаются полностью.

4.26. В каждом конкретном случае правильность выделения экономического микрорайона — объекта район-

На рис. 1,г показано районирование Алтайского края, выполненное Институтом географии Академии наук СССР в 1956 г. Тогда были выделены крупные внутрикраевые районы (1, 2, 3, 4), по величине близкие к современным экономическим подрайонам (А, Б, В). За прошедшее время сетка экономических подрайонов Сибири несколько изменилась (см. прил. 2), и сейчас лишь для Горноалтайского экономического подрайона (В) совпадает с сеткой 1956 г. Экономическое микрорайонирование Алтайского края проводилось в соответствии с современной сеткой экономических подрайонов.

На рис. 1,д отражен первый этап экономического микрорайонирования: выделение зон хозяйственного тяготения Барнаула (I₁), Бийска (I₂), Рубцовска (I₃). Была проверена правильность выделения экономических микрорайонов по формуле стереотипа (см. 3.9).

На рис. 1,е показан следующий этап районирования — районирование территорий экстенсивного хозяйственного освоения. В массиве из 24 административных районов (III) был сначала выделен тяготеющий к Туркестано-Сибирской железной дороге Алейский экономический микрорайон (III₁). К западу от него выделены по тяготению к разным участкам железнодорожных магистралей Кулундинский (III₂), Славгородский (III₃), Каменский (III₄) экономические микрорайоны. В отдельный экономический микрорайон (III₅) выделена группа из 5 оставшихся административных районов. Отдельно выделен, как национальная автономия, Горноалтайский экономический микрорайон (IV).



ной планировки на базе зоны хозяйственного тяготения среднего, большого, крупного или крупнейшего города может быть проверена по формуле стереотипа (см. п. 3.9).

4.27. Второй этап работы по районированию области, края или республики — выделение вне зон хозяйственного тяготения крупнейших, крупных, больших и средних городов — экономических микрорайонов, представля-

ющих специализированные территории. Это прежде всего те лесопромышленные и нефтегазодобывающие районы, районы орошаемого земледелия и крупного водохозяйственного строительства, курортные районы, которые занимают территории нескольких административных районов. Здесь производственная деятельность ведущей отрасли хозяйства носит строго организованный в территориальном аспекте характер и координируется произ-

водственными объединениями (леспромхозами, нефтегазодобывающими управлениями, дирекциями оросительных систем и гидроузлов, курортными советами) на площади в несколько тысяч квадратных километров. Выделение подобных районов требует наличия конкретной информации о производственной деятельности и строительстве, а также изучения производственных связей (п. 4.13).

4.28. Третий этап работы по районированию области, края или республики — районирование территорий экстенсивного хозяйственного освоения (п. 4.3).

Общие контуры этих территорий выявляются после определения экономических микрорайонов, формирующихся в зонах хозяйственного тяготения городов (п. 4.11—4.26) и на специализированных территориях (п. 4.27).

4.29. В пределах областей, краев, автономных республик территории экстенсивного хозяйственного освоения могут представлять одиночные относительно изолированные административные районы, компактные массивы, состоящие из нескольких административных районов, и, наконец, пространственные зоны, охватывающие большое число административных районов и занимающие значительную, а иногда и большую часть области, края, республики.

4.30. В тех случаях, когда экстенсивно освоенная в хозяйственном отношении территория представляет одиночный административный район, окруженный со всех сторон территориями интенсивного хозяйственного освоения и границей области, края или республики, возможны три подхода при районировании: а) в тех случаях, когда административный район невелик по своим размерам (как правило, не более 10 тыс. км²), он может быть включен в состав соседнего с ним экономического микрорайона, сформированного на территории интенсивного хозяйственного освоения, при условии, что площадь последнего не превысит после этого заметно допустимую (проверка может быть проверена по стереотипу, см. п. 3.9); б) в тех случаях, когда площадь одиночного административного района превышает 12—15 тыс. км², он, как правило, образует отдельный экономический микрорайон; в) в отдельные экономические микрорайоны выделяются и те сравнительно небольшие (с площадью менее 10 тыс. км²) административные районы, которые не могут по каким-либо причинам быть присоединены к соседним экономическим микрорайонам.

4.31. Экстенсивно освоенная в хозяйственном отношении территория, представляющая компактный массив (то есть имеющая форму, близкую к окружности или квадрату) с площадью, не превышающей обычные для объекта проекта районной планировки размеры (20 тыс. км²), и включающая не более шести административных районов, может быть выделена в отдельный экономический микрорайон.

4.32. В случаях, когда территории относительно экстенсивного хозяйственного освоения представляют пространственные зоны, охватывающие свыше шести административных районов, и занимают значительную, а иногда и большую часть области, края или республики, в пределах этих территорий выделяется несколько экономических микрорайонов. Общее количество выделяемых в указанных зонах экономических микрорайонов возможно ориентировочно наметить до начала районирования, исходя из того, что наиболее вероятная площадь экономического микрорайона в европейской части СССР (кроме ее северных районов) — 5—10 тыс. км², а в азиатской части СССР (кроме густонаселенных районов Средней Азии, Казахстана, Урала и Сибири) — 20—

40 тыс. км². Однако в процессе районирования это количество может подвергнуться уточнению.

4.33. Основными районообразующими факторами при выделении экономических микрорайонов на больших территориях экстенсивного хозяйственного освоения являются экономико-географическое положение и хозяйственная специализация.

4.34. При группировке отдельных административных районов в экономические микрорайоны на территориях экстенсивного хозяйственного освоения следует принимать во внимание такие виды их экономико-географического положения, как положение относительно транспортных магистралей — железнодорожных, автодорожных и водных; положение относительно областных, краевых и республиканских центров, положение в составе территории области, края или республики.

4.35. Более всего административных районов может быть объединено в экономические микрорайоны на территориях экстенсивного хозяйственного освоения по степени близости и тяготению их к одним и тем же участкам железных дорог, важных автомобильных дорог, речных путей. Существенным обстоятельством, связующим образом воздействующим на отдельные административные районы, является наличие на этих участках транспортных узлов и перевалочных пунктов, крупных железнодорожных станций, речных пристаней. Однако, важно, чтобы административные районы, объединяемые в один экономический микрорайон по признаку тяготения к транспортной магистрали, были связаны и с этой магистралью и между собой какими-либо автомобильными дорогами.

4.36. В тех случаях, когда группа административных районов, ничем на первый взгляд не связанная, занимает вполне определенное компактное место в составе территории области, края или республики (например, ее северо-восточную часть или какой-либо иной «угол»), она может быть объединена в единый экономический микрорайон по признаку сходства экономико-географического положения. Близость административных районов друг к другу, их соседство, во-первых, как правило, влечет за собой единство проблем их экономического развития, во-вторых, создает вероятность возникновения хозяйственных связей между этими административными районами.

4.37. Если учета различий в экономико-географическом положении в качестве районообразующего фактора оказывается недостаточно для районирования крупных территорий экстенсивного хозяйственного освоения, то в качестве фактора, объединяющего отдельные административные районы в экономический микрорайон, можно использовать сходство хозяйственной специализации административных районов.

В большинстве случаев речь идет об общих чертах специализации сельского хозяйства. При этом следует использовать опыты сельскохозяйственного районирования, выполненные почти для всех областей, краев и республик.

4.38. Территории со сходной хозяйственной специализацией, особенно сельскохозяйственной и лесопромышленной, могут занимать очень большие площади, образуя в пределах отдельных областей, краев и республик нашей страны «пояса», протяжением во многие сотни километров. При разделении таких поясов на экономические микрорайоны следует использовать наличие естественных рубежей (например, зона овцеводства, простирающаяся по обе стороны труднопроходимого горного хребта, должна быть включена в разные экономические микрорайоны).

4.39. При проведении третьего этапа работ по районированию — районированию территорий относительно

экстенсивного хозяйственного освоения — следует, как правило, идти в том же порядке, в котором в данном Руководстве излагается значение тех или иных районобразующих факторов (см. пп. 4.28—4.38).

Примерный порядок выполнения всех этапов районирования — см. рис. 1.

4.40. Заключительный этап районирования областей, краев и республик включает оценку разработанной сетки, составление кратких характеристик выделенных экономических микрорайонов и выдачу рекомендаций о порядке и очередности их разработки (см. прил. 4 и рис. 2, 3).

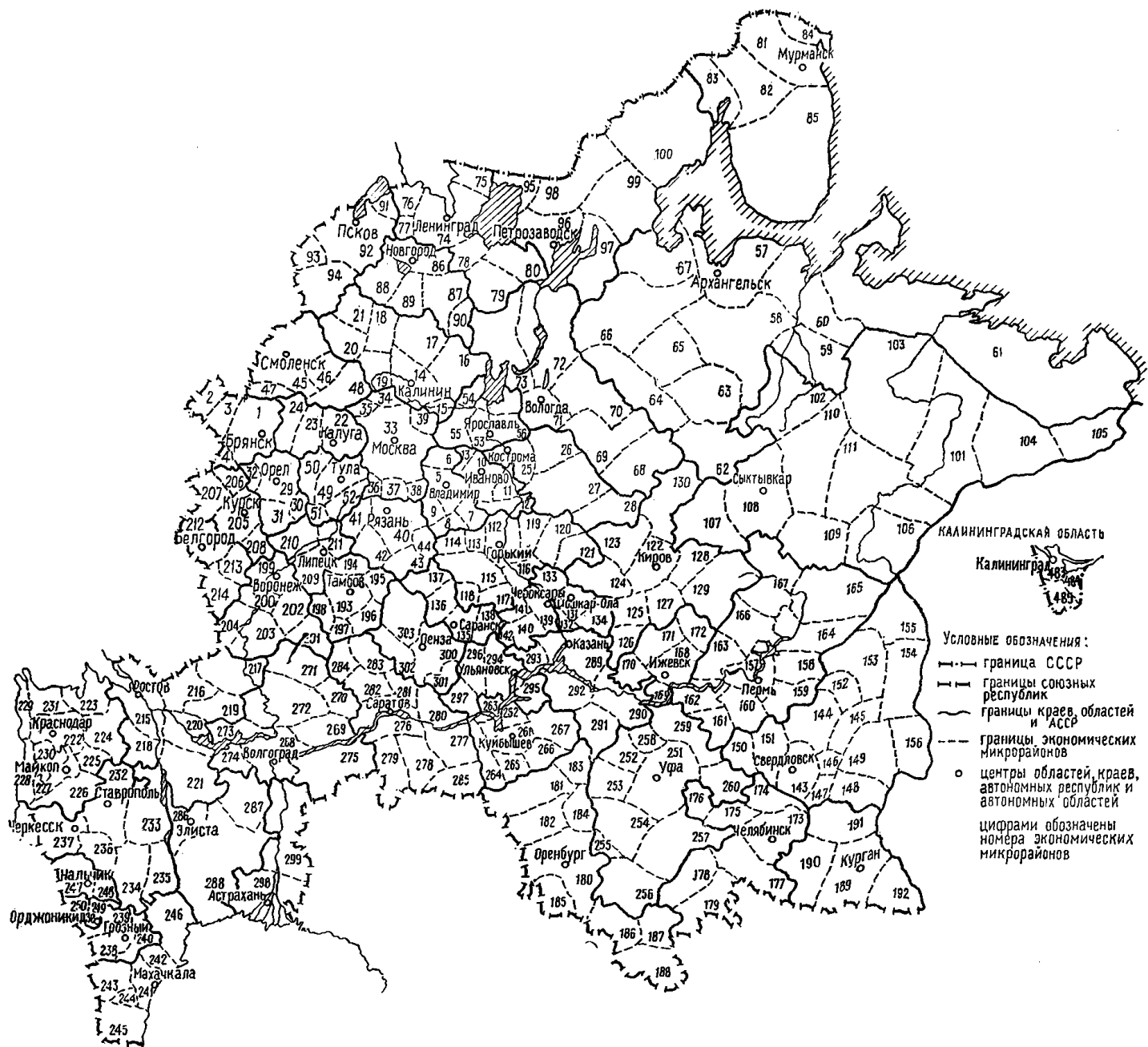


Рис. 2. Экономические микрорайоны РСФСР. Европейская часть

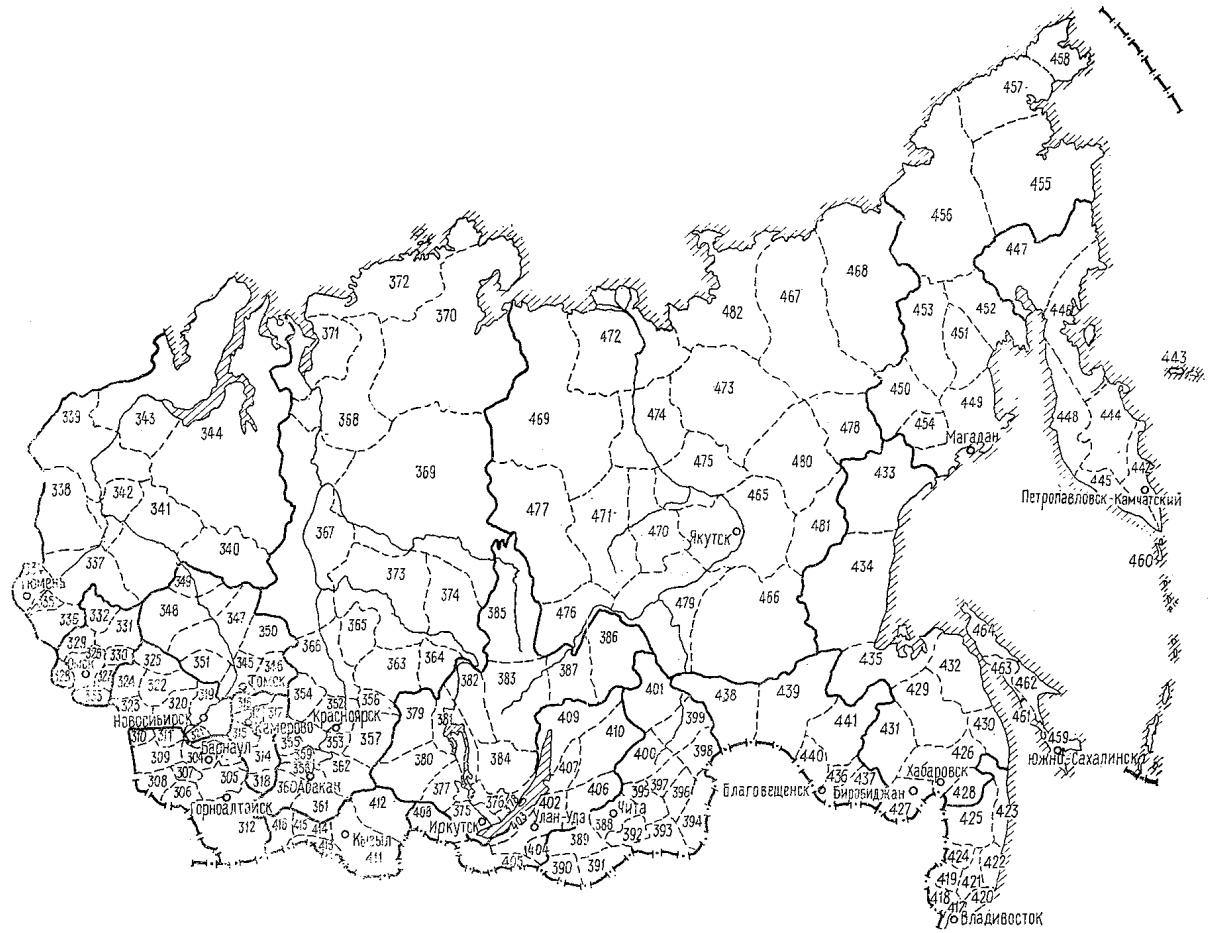


Рис. 3. Экономические микрорайоны РСФСР. Азиатская часть

**ЭКОНОМИЧЕСКИЕ РАЙОНЫ СССР
(ПО ДАННЫМ НА 1.1.1976 г.)**

Экономические районы	Территория, тыс. км ²	Население, млн. чел.	Экономические районы	Территория, тыс. км ²	Население, млн. чел.	Экономические районы	Территория, тыс. км ²	Население, млн. чел.
I. Центральный	486	28,3	Пермская обл.	161	3	Житомирская обл.	30	1,6
Брянская обл.	35	1,5	Свердловская обл.	195	4,4	Закарпатская обл.	13	1,1
Владимирская обл.	29	1,5	Челябинская обл.	88	3,4	Ивано-Франковская обл.	14	1,3
Ивановская обл.	24	1,3	Удмуртская АССР	42	1,5	Киевская обл.	29	3,9
Калининская обл.	84	1,7	V. Центрально-Черноземный	167	7,8	Львовская обл.	22	2,5
Калужская обл.	30	1	Белгородская обл.	27	1,3	Ровенская обл.	20	1,1
Костромская обл.	60	0,8	Воронежская обл.	52	2,5	Тернопольская обл.	14	1,2
Московская обл.	47	13,8	Курская обл.	30	1,4	Хмельницкая обл.	21	1,6
Орловская обл.	25	0,9	Липецкая обл.	24	1,2	Черкасская обл.	21	1,6
Рязанская обл.	40	1,4	Тамбовская обл.	34	1,4	Черниговская обл.	32	1,5
Смоленская обл.	50	1,1	VI. Северо-Кавказский	355	15,1	Черновичская обл.	8	0,9
Тульская обл.	26	1,9	Краснодарский край	84	4,7	XIII. Южный	113	6,9
Ярославская обл.	36	1,4	Ставропольский край	81	2,4	Крымская обл.	27	2,1
II. Северо-Западный	1662	12,9	Ростовская обл.	101	4	Николаевская обл.	25	1,2
Архангельская обл.	587	1,4	Дагестанская АССР	50	1,6	Одесская обл.	33	2,5
Вологодская обл.	146	1,3	Кабардино-Балкарская АССР	12	0,7	Херсонская обл.	28	1,1
Ленинградская обл.	86	5,9	Северо-Осетинская АССР	8	0,6	XIV. Прибалтийский	189	8
Мурманская обл.	145	0,9	Чечено-Ингушская АССР	19	1,1	Латвийская ССР	64	2,5
Новгородская обл.	55	0,7	VII. Поволжский	680	18,9	Литовская ССР	65	3,3
Псковская обл.	55	0,9	Астраханская обл.	44	0,9	Эстонская ССР	45	1,4
Карельская АССР	172	0,7	Волгоградская обл.	114	2,4	Калининградская обл.	15	0,8
Коми АССР	416	1,1	Куйбышевская обл.	54	3	XV. Закавказский	187	13,5
III. Волго-Вятский	263	8,4	Пензенская обл.	43	1,5	Азербайджанская ССР	87	5,7
Горьковская обл.	75	3,7	Саратовская обл.	100	2,5	в том числе районы республиканского подчинения	77	5,3
Кировская обл.	121	1,7	Ульяновская обл.	37	1,2	Нахичеванская АССР	6	0,2
Марийская АССР	23	0,7	Башкирская АССР	144	3,8	Нагорно-Карабахская автономная область	4	0,2
Мордовская АССР	26	1	Калмыцкая АССР	76	0,3	Армянская ССР	30	2,8
Чувашская АССР	18	1,3				Грузинская ССР	70	5
IV. Уральский	681	15,5				в том числе районы республиканского подчинения	54	4
Курганская обл.	71	1,1				Абхазская АССР	9	0,5
Оренбургская обл.	124	2,1				Аджарская АССР	3	0,4

* Прил. 1—4 и рис. 1—3 подготовлены с участием Е. С. Шопхоева, Г. И. Амельковой, Г. В. Голицына, Г. Л. Субочевой, В. Ш. Юровского.

Продолжение прил. 1

Экономические районы	Территория, тыс. км ²	Население, млн. чел.	Экономические районы	Территория, тыс. км ²	Население, млн. чел.
Юго-Осетинская автономная обл.	4	0,1	Семипалатинская обл.	180	0,8
XVI. Казах-станский	2717	14,3	Талды-Курганская обл.	118	0,7
			Тургайская обл.	112	0,3
Актюбинская обл.	300	0,6	Уральская обл.	151	0,6
Алма-Атинская обл.	105	1,6	Целиноградская обл.	125	0,8
Восточно-Казахстанская обл.	97	0,9	Чимкентская обл.	116	1,4
Гурьевская обл.	112	0,4	XVII. Средне-азиатский	1276	23,6
Джамбулская обл.	145	0,9	Киргизская ССР	198	3,4
Джезказганская обл.	313	0,5	в том числе районы рес-публиканско-го подчинения	31	1,3
Карагандинская обл.	85	1,2	Иссык-Кульская обл.	43	0,4
Кзыл-Ординская обл.	228	0,5	Нарынская обл.	50	0,2
Кокчетавская обл.	78	0,6	Ошская обл.	74	1,5
Кустанайская обл.	114	0,9	Таджикская ССР	143	3,5
Мангышлакская обл.	167	0,2	в том числе районы рес-публиканско-го подчинения	40	1,8
Павлодарская обл.	127	0,8			
Северо-Казахстанская обл.	44	0,6			

Продолжение прил. 1

Экономические районы	Территория, тыс. км ²	Население, млн. чел.	Экономические районы	Территория, тыс. км ²	Население, млн. чел.
Кулябская обл.	13	0,5	Наманганская обл.	8	1
Ленинабадская обл.	26	1,1	Самаркандская обл.	25	1,6
Горно-Бадахшанская автономная обл.	64	0,1	Сурхандарьинская обл.	21	0,8
Туркменская ССР	488	2,6	Сырдарьинская обл.	5	0,4
			Ташкентская обл.	16	3,3
Ашхабадская обл.	95	0,7	Ферганская обл.	7	1,6
			Хорезмская обл.	5	0,7
Красноводская обл.	138	0,3	Каракалпакская АССР	165	0,8
Марыйская обл.	87	0,6	XVIII. Бело-русский	208	9,4
Ташаузская обл.	74	0,5			
Чарджоуская обл.	94	0,5	Брестская обл.	32	1,3
Узбекская ССР	447	14,1	Витебская обл.	40	1,4
			Андижанская обл.	4	1,3
Бухарская обл.	143	1,2	Гомельская обл.	41	1,6
Джизакская обл.	20	0,4	Гродненская обл.	25	1,1
Кашкадарьинская обл.	28	1	Минская обл.	41	2,7
			Могилевская обл.	29	1,3
			Молдавская ССР	34	3,8

ПРИЛОЖЕНИЕ 2

ЭКОНОМИЧЕСКИЕ ПОДРАЙОНЫ НА ТЕРРИТОРИИ РСФСР, КАЗАХСКОЙ ССР И РЕСПУБЛИК СРЕДНЕЙ АЗИИ (ПО СОСТОЯНИЮ НА 1.1.1976 г.)

Области	Экономические подрайоны				Дополнительные данные
	название	территория, тыс. км ²	население, млн. чел.	номера экономическпх микрорайонов (см. прил. 4 и рис. 2, 3)	
Центральный экономический район					
Брянская	1. Брянский	35	1,5	1, 2, 3, 4	
Владимирская	2. Владимирский	29	1,5	5, 6, 7, 8, 9	
Ивановская	3. Ивановский	24	1,3	10, 11, 12, 13	
Калининская	4. Западно-Калининский	36	0,4	18, 19, 20, 21	
	5. Центральнo-Калининский	49	1,3	14, 15, 16, 17	
Калужская	6. Калужский	30	1	22, 23, 24	
	7. Западно-Костромской	22	0,5	25, 26	
Костромская	8. Восточно-Костромской	38	0,3	27, 28	
	9. Московский	47	13,8	33, 34, 35, 36, 37, 38, 39	
Московская					
Орловская	10. Орловский	25	0,9	29, 30, 31, 32	
Рязанская	11. Рязанский	40	1,4	40, 41, 42, 43, 44	

Области	Экономические подрайоны				Дополнительные данные
	название	территория, тыс. км ²	население, млн. чел.	номера экономи- ческих микрорай- онов (см прил. 4 и рис. 2, 3)	
Смоленская	12. Смоленский	50	1,1	45, 46, 47, 48	
Тульская	13. Тульский	26	1,9	49, 50, 51, 52	
Ярославская	14. Ярославский	36	1,4	53, 54, 55, 56	
Северо-Западный экономический район					
Архангельская	15. Архангельский	248	1	57, 58, 59, 60, 63, 65, 66, 67	
	16. Тимано-Печорский (частично; см. также 27)	177	0,1	61	Общая площадь Ти- мано-Печорского эконо- мического подрай- она — 445 тыс. км ² , население — 0,7 млн. чел.
	17. Котласский (частич- но; см. также 19, 32)	31	0,2	62	Общая площадь Кот- ласского экономиче- ского подрайона — 77 тыс. км ² , население — 0,5 млн. чел.
	18. Вологодский (частич- но; см. также 20)	29	0,2	64	Общая площадь Во- логодского экономи- ческого подрайона — 87 тыс. км ² , населе- ние — 0,8 млн. чел.
Вологодская	19. Котласский (частич- но; см. также 17, 32)	27	0,2	68	
	20. Вологодский (частич- но; см. также 18)	58	0,6	69, 70, 71	
	21. Череповецкий	56	0,5	72, 73	
Ленинградская	22. Ленинградский	86	5,9	74, 75, 76, 77, 78, 79, 80	
Мурманская	23. Кольский	145	0,9	81, 82, 83, 84, 85	
Новгородская	24. Новгородский	55	0,7	86, 87, 88, 89, 90	
Псковская	25. Псковский	55	0,9	91, 92, 93, 94	
Карельская АССР	26. Карельский	172	0,7	95, 96, 97, 98, 99, 100	
Коми АССР	27. Тимано-Печорский (частично; см. также 16)	268	0,6	101, 103, 104, 105, 106, 111	
	28. Сыктывкарский	150	0,4	102, 107, 108, 109, 110	
Волго-Вятский экономический район					
Горьковская	29. Горьковский	49	2,9	112, 113, 116, 119, 120, 121	
	30. Арзамасский	26	0,8	114, 115, 117, 118	
Кировская	31. Кировский	81	1,4	122, 123, 124, 125, 126, 127, 128	
	32. Котласский (частич- но; см. также 17, 19)	19	0,1	130	
	33. Северо-Пермский (ча- стично; см. также 42)	21	0,2	129	Общая площадь Се- веро-Пермского эконо- мического подрай- она — 54 тыс. км ² , на- селение — 0,4 млн. чел.

Области	Экономические подрайоны				Дополнительные данные
	название	территория, тыс. км ²	население, млн. чел.	номера экономичес- ких микрорай- онов (см. прил. 4 и рис 2. 3)	
Марийская АССР	34. Марийский	23	0,7	131, 132, 133, 134	
Мордовская АССР	35. Мордовский	26	1	135, 136, 137, 138	
Чувашская АССР	36. Чувашский	18	1,3	139, 140, 141, 142	
Уральский экономический район					
Курганская	37. Курганский	71	1,1	189, 190, 191, 192	
Оренбургская	38. Западно-Оренбург- ский	86	1,4	180, 181, 182, 183, 184, 185	
	39. Восточно-Оренбург- ский	38	0,7	186, 187, 188	
Пермская	40. Центрально-Перм- ский	49	1,8	157, 160, 162, 163	
	41. Горнозаводской	80	1	158, 159, 161, 164, 165	
	42. Северно-Пермский (частично; см. также 33)	33	0,2	166, 167	
Свердловская	43. Центрально-Ураль- ский	101	3,9	143, 144, 145, 146, 147, 148, 149, 150, 151	
	44. Северо-Уральский	94	0,5	152, 153, 154, 155, 156	
Челябинская	45. Челябинский	58	2,6	173, 174, 175, 176, 177	
	46. Магнитогорский	30	0,7	178, 179	
Удмуртская АССР	47. Удмуртский	42	1,5	168, 169, 170, 171, 172	
	Центрально- Черноземный экономический район				
Белгородская	48. Подрайон Курской магнитной аномалии (частично; см. также 51)	27	1,3	212, 213, 214	Общая площадь эконо- мического подрай- она Курской магнит- ной аномалии—34 тыс. км ² , население — 1,5 млн. чел.
Воронежская	49. Воронежский	52	2,5	199, 200, 201, 202, 203, 204	
Курская	50. Курский	23	1,2	205, 206, 207	
	51. Подрайон Курской магнитной аномалии (ча- стично; см. также 48)	7	0,2	208	
Липецкая	52. Липецкий	24	1,2	209, 210, 211	
Тамбовская	53. Тамбовский	34	1,4	193, 194, 195, 196, 197	
Северо-Кавказский экономический район					
Краснодарский край	54. Краснодарский	70	3,8	222, 223, 224, 225, 226, 227, 230	
	55. Причерноморский	14	0,9	223, 229, 231	

Области	Экономические подрайоны				Дополнительные данные	
	название	территория, тыс. км ²	население, млн. чел.	номера экономичес- ких микрорай- онов (см. прил. 4 и рис. 2, 3)		
Ставропольский край	56. Ставропольский	60	1,3	232, 233, 234, 235	Общая площадь Гор- нокавказского эконо- мического подрайо- на — 60 тыс. км ² , на- селение — 3,5 млн. чел.	
	57. Горнокавказский (частично; см. также 61, 62, 63)	21	1,1	236, 237		
Ростовская	58. Северо-Ростовский	58	3,4	215, 216, 217, 219		
Дагестанская АССР	59. Южно-Ростовский	43	0,6	218, 220, 221		
	60. Дагестанский	50	1,6	241, 242, 243, 244, 245, 246		
Кабардино-Балкарская АССР	61. Горнокавказский (ча- стично; см. также 57, 62, 63)	12	0,7	247, 248		
Северо-Осетинская АССР	62. Горнокавказский (ча- стично; см. также 57, 61, 63)	8	0,6	249, 250		
Чечено-Ингушская АССР	63. Горнокавказский (ча- стично; см. также 57, 61, 62)	19	1,1	238, 239, 240		
Поволжский экономический район						
Астраханская	64. Волго-Ахтубинский	44	0,9	298, 299		
Волгоградская	65. Южно-Волгоградский	69	1,9	268, 269, 273, 274, 275		
Куйбышевская	66. Северо-Волгоградский	45	0,6	270, 271, 272		
	67. Куйбышевский	54	3	261, 262, 263, 264, 265, 266, 267		
Пензенская	68. Пензенский	43	1,5	300, 301, 302, 303		
Саратовская	69. Южно-Саратовский	52	1,8	276, 279, 282, 283, 284		
	70. Северо-Саратовский	48	0,7	277, 278, 280, 281, 285		
Ульяновская	71. Ульяновский	37	1,2	294, 295, 296, 297		
Башкирская АССР	72. Центрально-Башкир- ский	60	2,6	251, 252, 253, 254		
	73. Горно-Башкирский	49	0,6	255, 256, 257		
Калмыцкая АССР	74. Северо-Башкирский	34	0,7	258, 259, 260		
Татарская АССР	75. Калмыцкий	76	0,3	286, 287, 288		
	76. Западно-Татарский	23	1,7	289, 293		
	77. Восточно-Татарский	45	1,6	290, 291, 292		
Западно-Сибирский экономический район						
Алтайский край	78. Западно-Алтайский	98	1	306, 307, 308, 309, 310, 311		
	79. Горно-Алтайский	93	0,2	312		
Кемеровская	80. Восточно-Алтайский	69	1,4	304, 305		
	81. Кузбасский	80	2,8	313, 314, 315, 316, 317		
Новосибирская	82. Горношорский	16	0,1	318		
	83. Восточно-Новосибир- ский	72	2	319, 320, 321		
	84. Западно-Новосибир- ский	106	0,6	322, 323, 324, 325		
Омская	85. Омский	140	1,9	326, 327, 328, 329, 330, 331, 332, 333		
Томская	86. Южно-Томский	198	0,8	345, 346, 347, 350, 351		
	87. Северо-Томский	117	0,1	348, 349		

Области	Экономические подрайоны				Дополнительные данные
	название	территория, тыс. км ²	население, млн. чел.	номера экономичес- ких микрорай- онов (см. прил. 4 и рис. 2, 3)	
Тюменская	88. Тюменский	162	1,1	334, 335, 336, 337	Общая площадь Ир- кутско-Черемховско- го экономического подрайона — 140 тыс. км ² , население — 1,53 млн. чел.
	89. Западно-Ханты-Ман- сийский	275	0,2	338, 339, 342	
	90. Средне-Обский	248	0,2	340, 341	
	91. Ямало-Ненецкий	750	0,1	343, 344	
Восточно-Сибирский экономический район	92. Центрально-Красно- ярский	46	1	352, 353	
	93. Таймырский	862	0,2	368, 370, 371, 372	
	94. Эвенкийский	981	0,04	367, 369, 373, 374	
	95. Богучанский	88	0,1	363, 364	
	96. Енисейский	184	0,1	365, 366	
	97. Канско-Решетский	65	0,5	356, 357	
	98. Саянский	117	0,6	358, 360, 361, 362	
	99. Ачинский	65	0,5	354, 355, 359	
Иркутская	100. Иркутско-Черемхов- ский (частично; см. так- же 109)	102	1,5	375, 376, 377, 378	
	101. Верхне-Ленский	305	0,1	383, 384, 385	
	102. Братск-Усть-Илим- ский	115	0,5	381, 382	
	103. Тайшетский	117	0,3	379, 380	
	104. Бодайбинский	135	0,1	386, 387	
Читинская	105. Западно-Читинский	137	0,6	388, 389, 390, 391, 392	
	106. Восточно-Читинский	122	0,6	393, 394, 395, 396, 397	
	107. Северо-Читинский	173	0,1	398, 399, 400, 401	
	108. Улан-Удэнский	142	0,8	402, 403, 404, 405, 406	
Бурятская АССР	109. Иркутско-Черемхов- ский (частично; см. так- же 100)	38	0,03	408	
	110. Северо-Байкальский	172	0,1	407, 409, 410	
Тувинская АССР	111. Тувинский	171	0,3	411, 412, 413, 414, 415, 416	
	Дальневосточный экономический район	112. Южно-Приморский	77	1,7	417, 418, 419, 420, 421, 422
Приморский край		113. Северо-Приморский	84	0,2	423, 424, 425
		114. Хабаровский	113	0,8	426, 428
Хабаровский край	115. Селемджинско-Ур- гальский (частично; см. также 120)	103	0,2	427, 431	
	Амурская	116. Нижне-Амурский	185	0,5	429, 430, 432
117. Охотский		422	0,03	433, 434, 435	
118. Зейско-Буреинский		80	0,7	436, 437, 438, 440	

Области	Экономические подрайоны				Дополнительные данные
	название	территория, тыс. км ²	население, млн. чел.	номера экономи- ческих микрорай- онов (см. прил. 4 и рис. 2, 3)	
Камчатская	119. Западно-Амурский	206	0,2	438, 439	Общая площадь Магадано-Оймяконского экономического подрайона — 1281 тыс. км ² , население — 0,42 млн. чел.
	120. Селемджинско-Ургальский (частично; см. также 115)	75	0,03	441	
	121. Южно-Камчатский	180	0,4	442, 443, 444, 445	
Сахалинская	122. Коряковский	292	0,03	446, 447, 448	
	123. Сахалинский	87	0,7	459, 460, 461, 462, 463, 464	
Магаданская	124. Магадано-Оймяконский (частично; см. также 130)	1199	0,4	449, 450, 451, 452, 453, 454	
Якутская АССР	125. Чукотский	721	0,1	455, 456, 457, 458	
	126. Центральнo-Якутский	610	0,4	465, 470, 475, 480	
	127. Западно-Якутский	906	0,2	469, 471, 476, 477, 479	
	128. Лено-Янский	672	0,1	472, 473, 474, 482	
	129. Индигиро-Колымский	562	0,04	467, 468	
	130. Южно-Якутский	345	0,1	465, 481	
Калининградская	131. Магадано-Оймяконский (частично; см. также 124)	92	0,02	478	
	132. Калининградский	15	0,8	483, 484, 485	
	Казахстанский экономический район				
	Актюбинская	133. Актюбинский	140	0,5	
Алма-Атинская	134. Иргизский	160	0,1		
	135. Алма-Атинский	105	1,6		
	Восточно-Казахстанская	136. Усть-Каменогорский	97	0,9	
Гурьевская	137. Гурьевско-Эмбинский	112	0,4		
	Джамбулская	138. Каратау-Джамбулский	145	0,9	
Джезказганская	139. Балхашский	113	0,3		
	140. Джезказганский	200	0,2		
Карагандинская	141. Карагандинский	85	1,2		
Кзыл-Ординская	142. Кзыл-Ординский	228	0,5		
Кокчетавская	143. Северо-Казахстанский (частично; см. также 147)	78	0,6		
Кустанайская	144. Кустанайский	114	0,9		
Мангышлакская	145. Мангышлакский	167	0,2		
Павлодарская	146. Павлодар-Эжибастузский	127	0,8		
	Северо-Казахстанская	147. Северо-Казахстанский (частично; см. также 143)	44	0,6	
Семипалатинская	148. Семипалатинский	180	0,8		
Талды-Курганская	149. Талды-Курганский	118	0,7		
Тургайская	150. Тургайский	112	0,3		
Уральская	151. Уральский	151	0,6		
Целиноградская	152. Целиноградский	125	0,8		
Чимкентская	153. Чимкентский	116	1,4		

Области	Экономические подрайоны				Дополнительные данные
	название	территория, тыс. км ²	население, млн. чел.	номера экономи- ческих микрорай- онов (см. прил. 4 и рис. 2, 3)	
Среднеазиатский экономический район					
<i>а) Киргизская ССР</i>					
Районы республиканско-го подчинения	154. Киргизский (частично; см. также 155, 156)	31	1,3		Общая площадь Киргизского экономического подрайона — 124 тыс. км ² , население — 1,9 млн. чел.
Иссык-Кульская	155. Киргизский (частично; см. также 156, 154)	43	0,4		
Нарынская	156. Киргизский (частично; см. также 154, 155)	50	0,2		Общая площадь Ферганского экономического подрайона — 93 тыс. км ² , население — 5,4 млн. чел.
Ошская	157. Ферганский (частично; см. также 153, 154, 167, 172, 177)	74	1,5		
<i>б) Таджикская ССР</i>					
Районы республиканско-го подчинения	158. Южно-Таджикский (частично; см. также 159, 160, 161)	40	1,8		Общая площадь Южно-Таджикского экономического подрайона — 143 тыс. км ² , население — 3,5 млн. чел.
Кулябская	159. Южно-Таджикский (частично; см. также 158, 160, 161)	13	0,5		
Ленинабадская	160. Южно-Таджикский (частично; см. также 158, 159, 161)	26	1,1		Общая площадь Западно-Туркменского экономического подрайона — 233 тыс. км ² , население — 1,0 млн. чел.
Горно-Бадахшанская автономная область	161. Южно-Таджикский (частично; см. также 158, 159, 160)	64	0,1		
<i>в) Туркменская ССР</i>					
Ашхабадская	162. Западно-Туркменский (частично; см. также 163)	95	0,7		Общая площадь Восточно-Туркменского экономического подрайона — 255 тыс. км ² , население — 1,6 млн. чел.
Красноводская	163. Западно-Туркменский (частично; см. также 162)	138	0,3		
Марыйская	164. Восточно-Туркменский (частично; см. также 165, 166)	87	0,6		Общая площадь Восточно-Туркменского экономического подрайона — 255 тыс. км ² , население — 1,6 млн. чел.
Ташаузская	165. Восточно-Туркменский (частично; см. также 164, 166)	74	0,5		
Чарджоуская	166. Восточно-Туркменский (частично; см. также 165, 164)	94	0,5		
<i>г) Узбекская ССР</i>					
Андижанская	167. Ферганский (частично; см. также 156, 172, 177)	4	1,3		

Области	Экономические подрайоны				Дополнительные данные
	название	территория, тыс. км ²	население, млн. чел.	номера экономичес- ких микрорай- онов (см. прил. 4 и рис. 2, 3)	
Бухарская	168. Зеравшанский (частично; см. также 171, 174)	143	1,2		Общая площадь Зеравшанского экономического подрайона — 192 тыс. км ² , население — 3 млн. чел. Общая площадь Ташкентского экономического подрайона — 66 тыс. км ² , население — 5,7 млн. чел. Общая площадь Нижнеамударьинского экономического подрайона — 170 тыс. км ² , население — 1,5 млн. чел.
Джизакская	169. Ташкентский (частично; см. также 173, 175, 176)	20	0,4		
Каракалпакская АССР	170. Нижнеамударьинский (частично; см. также 178)	165	0,8		
Кашкадарьинская	171. Зеравшанский (частично; см. также 168, 174)	28	1		
Наманганская	172. Ферганский (частично; см. также 156, 167, 177)	8	1		
Самаркандская	173. Ташкентский (частично; см. также 169, 175, 176)	25	1,6		
Сурхандарьинская	174. Зеравшанский (частично; см. также 168, 171)	21	0,8		
Сырдарьинская	175. Ташкентский (частично; см. также 169, 173, 176)	5	0,4		
Ташкентская	176. Ташкентский (частично; см. также 169, 173, 175)	16	3,3		
Ферганская	177. Ферганский (частично; см. также 156, 167, 172)	7	1,6		
Хорезмская	178. Нижнеамударьинский (частично; см. также 170)	5	0,7		

Перечень экономических подрайонов и их границы разработаны О. А. Кибальчицем и опубликованы в книге «Новые территориальные комплексы СССР» М., 1977.

ПРИЛОЖЕНИЕ 3

ОСНОВНЫЕ КРИТЕРИИ ВЫДЕЛЕНИЯ ЭКОНОМИЧЕСКИХ МИКРОРАЙОНОВ РСФСР (НОМЕРА СООТВЕТСТВУЮТ КАРТАМ — РИС. 2 И 3 И ПРИЛ. 4)

А. НА ТЕРРИТОРИЯХ ИНТЕНСИВНОГО ХОЗЯЙСТВЕННОГО ОСВОЕНИЯ

Основной критерий — хозяйственное тяготение к крупному или большому городу.

- | | |
|-----------------|--------------------|
| 1. Брянский | 49. Тульский |
| 5. Владимирский | 52. Новомосковский |
| 7. Ковровский | 53. Ярославский |
| 8. Муромский | 54. Рыбинский |
| 10. Ивановский | 57. Архангельский |
| 11. Кинешемский | 71. Вологодский |
| 14. Калининский | 73. Череповецкий |
| 22. Калужский | 74. Ленинградский |
| 25. Костромской | 81. Мурманский |
| 29. Орловский | 86. Новгородский |
| 33. Московский | 92. Псковский |
| 37. Коломенский | 94. Великолукский |
| 40. Рязанский | 96. Петрозаводский |
| 45. Смоленский | 105. Воркутинский |

- | | |
|-----------------------|---------------------------|
| 108. Сыктывкарский | 215. Ростовский |
| 112. Горьковский | 216. Шахтинский |
| 122. Кировский | 222. Краснодарский |
| 131. Йошкар-Олинский | 226. Армавирский |
| 135. Саранский | 228. Сочинский |
| 139. Чебоксарский | 229. Новороссийский |
| 143. Свердловский | 232. Ставропольский |
| 144. Нижне-Тагильский | 238. Грозненский |
| 147. Каменский | 241. Махачкалинский |
| 153. Серовский | 247. Нальчикский |
| 157. Пермский | 249. Орджоникидзевский |
| 164. Березниковский | 251. Уфимский |
| 168. Ижевский | 254. Стерлитамакский |
| 169. Сарapulьский | 261. Куйбышевский |
| 173. Челябинский | 262. Тольяттинский |
| 175. Златоустовский | 263. Сызранский |
| 178. Магнитогорский | 268. Волгоградский |
| 180. Оренбургский | 269. Камышинский |
| 186. Орский | 276. Саратовский |
| 189. Курганский | 277. Балаковский |
| 193. Тамбовский | 286. Элистанский |
| 194. Мичуринский | 289. Казанский |
| 199. Воронежский | 290. Набережно-Челнинский |
| 205. Курский | 294. Ульяновский |
| 209. Липецкий | 295. Димитровградский |
| 210. Елецкий | 298. Астраханский |
| 212. Белгородский | |

300. Пензенский	368. Норильский	64. Вельский	274. Котельниковский
301. Кузнецкий	375. Иркутско-Черем- ховский	65. Шенкурский	281. Петровский
304. Барнаульский	381. Братский	67. Онежский	282. Аткарский
305. Бийский	388. Читинский	69. Тотемский	283. Ртищевский
308. Рубцовский	402. Улан-Удэнский	70. Харовский	296. Инзенско-Барыш- ский
313. Кемеровский	417. Владивостокский	72. Пришекснинский	309. Кулундинский
314. Новокузнецкий	418. Усурийский	80. Свирский	320. Чулымо-Каргатский
315. Ленинск-Кузнецко- Боловский	420. Находжинский	89. Валдайский	322. Куйбышево-Бара- бинский
319. Новосибирский	426. Хабаровский	90. Пестовский	324. Татарский
326. Омский	429. Комсомольский	95. Сортавальский	327. Калачинский
334. Тюменский	436. Благовещенский	98. Западно-Карель- ский	328. Исылкульский
345. Томский	442. Петропавловский	99. Сегежа-Беломор- ский	329. Тюкалинско-Назы- ваевский
352. Красноярский	449. Магаданский	100. Северокарельский	330. Муромцевский
354. Ачинский	459. Южно-Сахалинский	116. Лысковский	331. Тарский
357. Канский	465. Якутский	117. Сергачский	332. Северо-Западный
358. Абаканский	483. Калининградский	118. Лукояновский	333. Юго-Восточный
Основной критерий — хозяйственное тяготение к одному или двум средним городам.			
2. Клинцовский	183. Бугурусланский	119. Семсвовский	335. Гольшмановский
6. Александровский	195. Моршанский	120. Приветлужский	343. Салехард-Ямалский
15. Кимрский	200. Георги-Дежский	121. Шахунский	347. Қолашевский
16. Бежецкий	201. Борисоглебский	123. Котельничский	362. Курагинский
17. Вышневолоцкий	204. Россошанский	127. Зуевский	366. Енисейский
19. Ржевский	206. Железногорский	129. Омутнинский	367. Игарский
31. Ливенский	213. Старо-Оскбльский.	130. Мурашинско-Луз- ский	383. Усть-Кутский
46. Сафоновский	218. Сальский	133. Ковьомодемьянский	384. Верхнеленский
47. Рославльский	223. Ейский	136. Ковылкинский	389. Петровский
48. Вяземский	224. Тихорецкий	148. Камышловский	395. Нерчинский
62. Нижне-Вычегод- ский	225. Кропоткинский	151. Нижне-Сергинский	396. Чернышевский
66. Плесецкий	231. Славянский	156. Тавдинский	397. Сретонский
68. Вельжкоустюгский	235. Нефтекумский	161. Чернушинский	398. Могочинский
75. Выборский	236. Минераловодский	170. Можгинский	414. Улуг-Хемский
76. Сланцевский	242. Хасавюртский	171. Увинский	415. Чаданский
77. Лужский	245. Дербентско-Самур- ский	176. Ашинский	424. Лесозаводский
78. Волховский	252. Туймазинский	179. Каргалинский	425. Дальнереченский
79. Тихвинский	255. Кумертауский	182. Сорочинский	428. Вяземско-Бкин- ский
82. Кировско-Монч- горский	272. Михайловский	185. Соль-Илецкий	430. Советско-Гаванский
87. Боровичский	280. Вольский	190. Шумихинский	432. Николаевский
88. Старорусский	284. Балашовский	191. Шадринский	437. Райчихинский
101. Печорский	292. Чистопольский	192. Макушинский	438. Тындинский
104. Интинский	299. Волго-Ахтубинский	196. Кирсановский	439. Зейский
111. Ухтинский	302. Сердобский	197. Уваровский	446. Корякский
113. Павловский	307. Алейский	198. Жердевский	448. Тигильский
114. Выкса-Куле- бакский	310. Славгородский	202. Аннинский	450. Сусуманский
115. Арзамасский	311. Каменский	207. Львовский	455. Анадырско-Берин- говский
132. Волжский	316. Юргинский	211. Данковский	461. Углеровский
140. Канашский	317. Мариинский	214. Валуйский	462. Поронайский
141. Шумерлинский	336. Ишимский	217. Миллеровский	463. Александровский
142. Алатырский	337. Тобольский	219. Морозовский	466. Алданский
145. Алапаевский	346. Асинский	240. Гердмесский	467. Ильдигирский
149. Ирбитский	361. Минусинский	248. Прохладненский	469. Апобарский
160. Кунгурский	377. Зиминский	250. Алагирский	470. Вилюйский
162. Чайковский	379. Тайшетский	256. Сибайский	471. Сунтарский
172. Глазовский	380. Тулунский	257. Белорецкий	484. Советский
177. Троицкий	411. Кызылский	271. Урюпинский	
181. Бузулукский	419. Спасский	273. Суровикинский	
	421. Арсеньевский		Основной критерий — периферийное положение в составе области, края, АССР (при отсутствии города-центра)
	440. Свободненский		

**В. НА ТЕРРИТОРИЯХ ИНТЕНСИВНОГО
ХОЗЯЙСТВЕННОГО ОСВОЕНИЯ**

Основной критерий — положение вдоль транспортной
магистрали.

3. Унечский	26. Буйский	4. Севский	56. Даниловский
12. Приволжский	27. Мантуровский	30. Верховский	83. Кандалакшский
13. Западный	28. Шарьинский	32. Кромский	85. Умбский
20. Нелидовский	41. Скопинский	34. Волоколамский	91. Гдовский
21. Торопецкий	42. Рязский	35. Можайский	93. Опочецкий
23. Сухиничский	43. Сасовский	36. Каширский	97. Медвежьегорский
		38. Шатурский	103. Усть-Цилемский
		39. Талдомский	107. Юго-Западный
		44. Қасимовский	124. Советско-Яранский
		50. Суворовский	125. Нолдинско-Уржум- ский
		51. Ефремовский	

126. Вятско-Полянский	303. Западный	410. Баунтовский	454. Тенькинский
128. Белохолуницкий	306. Змеиногорский	412. Каа-Хемский	472. Булунский
134. Сернурский	321. Сузунский	413. Тоджинский	473. Верхоянский
137. Темниковский	323. Карасукский	416. Ал-Довуракский	474. Жиганский
138. Ардатовский	325. Северо-Западный	423. Тернейский	475. Кобяйский
152. Новолялинский	344. Тазовско-Турнейский	433. Охотский	476. Ленский
163. Вершагинский	391. Кыринский	434. Аяно-Майский	477. Мирнинский
166. Кудымкарский	393. Борзинский	435. Тугуро-Чумиканский	478. Оймяконский
167. Косинский	405. Кяхтинский	451. Омсукчанский	479. Олекминский
174. Верхне-Уфалейский	406. Еравнинский	452. Северо-Эвенский	480. Томпонский
184. Шарлыкский	408. Саянский	453. Среднеканский	481. Усть-Майский
187. Адамовский	409. Северо-Байкальский	Основной критерий — национальная автономия.	482. Усть-Янский
203. Юго-Восточный	441. Селемджинский	227. Адыгейский	376. Усть-Ордынский
208. Касторненский	443. Алеутский	237. Карачаево-Черкесский	392. Агинский
221. Восточно-Стелный	444. Камчатский	312. Горноалтайский	427. Биробиджанский
230. Белореченский	445. Западно-Камчатский	В. НА ТЕРРИТОРИЯХ ИНТЕНСИВНОГО И ЭКСТЕНСИВНОГО ОСВОЕНИЯ	
233. Светлоградский	447. Пенжинский	Основной критерий — специфика хозяйственного освоения.	
234. Буденновский	457. Иультинский	9. Гусь-Хрустальный	279. Краснокутский
239. Майкобский	458. Провиденско-Чукотский	18. Осташковский	287. Сарпинский
260. Северо-Восточный	460. Курнильский	24. Людиновский	288. Черноземельский
264. Южный	464. Охинский	55. Ростовский	291. Юго-Восточный
267. Сергиевский	468. Колымский	84. Печенгский	318. Горношорский
275. Левобережный	485. Чернышевский	146. Артемовский	338. Уральский
285. Озинско-Перелобский		150. Красноуфимский	339. Березовский
293. Буинский		158. Кизеловский	340. Нижневартовский
297. Южный		159. Лысьвенский	341. Сургутский
		165. Красновишерский	353. Балахтинский
		188. Светлинский	355. Шарыповский
		220. Волгодонский	356. Абанско-Тасеевский
		243. Аварский	359. Ширинский
		244. Лакский	360. Аскизский
		246. Кизлярский	363. Болучанский
		253. Белебейский	382. Усть-Илимский
		188. Чекмагушевский	394. Приаргунский
		259. Нефтекамский	403. Кабанский
		265. Богатовско-Нефтегорский	404. Мухоморско-Бичурский
		266. Оградненский	407. Баргузинский
		270. Жирновский	422. Кавалеровский
		278. Ершовский	431. Ургалский
			456. Баллибно-Чаунский

Основной критерий — очень большая площадь административного района при отсутствии заметных связей с соседними районами.

58. Пинежский	365. Северо-Енисейский
59. Лещинский	369. Илимский
60. Мезенский	370. Хатангский
61. Ненецкий	371. Усть-Енисейский
63. Верхнетомский	372. Диксонский
102. Удорский	373. Байкитский
106. Троицко-Печорский	374. Тунгусско-Чунский
109. Усть-Куломский	378. Ольхонский
110. Княжпопостовский	385. Ербогаченский
154. Гаринский	386. Бодайбинский
155. Ивдельский	387. Мамско-Чуйский
342. Ханты-Мансийский	390. Красночигойский
348. Каргасокский	399. Тунгиро-Олекминский
349. Александровский	400. Тунгочеченский
350. Белоярский	401. Удоканский
351. Бакчарский	
364. Кежемский	

ПРИЛОЖЕНИЕ 4

ЭКОНОМИЧЕСКИЕ МИКРОРАЙОНЫ РСФСР (ПО ДАННЫМ НА 1.1.1976 г.)

№ п. п.	Экономические микро-районы	Города республиканского, краевого, областного и окружного подчинения (административные районы)	Площадь, тыс. км ²	Население, тыс. чел. (под чертой — плотность, чел/км ²)		Города (население, тыс. чел.). Полужирным шрифтом показаны те города, население которых к 1990 г. превысит 50 тыс. чел.	Число поселков городского типа	Тип экономического микро-района (см. п. 2.21 настоящего Руководства)
				Всего	в том числе городское сельское			

1. ЦЕНТРАЛЬНЫЙ ЭКОНОМИЧЕСКИЙ РАЙОН

Брянская область									
1	Брянский	Брянск, Дятьково (Брянский, Дятьковский, Клетнянский, Жуковский, Дубровский, Рогнединский, Брасовский, Карачевский, Навлинский, Почепский, Трубчевский)	18	919	626	293	Брянск — 375 Дятьково — 30 Карачев, Жуковка, Почеп, Трубчевск, Фокино	19	III
				51		17			

№ п. п.	Экономические микрорайоны	Города республиканского, краевого, областного и окружного подчинения (административные районы)	Площадь, тыс. км²	Население, тыс. чел. (под чертой — плотность, чел/км²)			Города (население, тыс. чел.). Полуужирным шрифтом показаны те города, население которых к 1990 г. превышает 50 тыс. чел.	Число поселков городского типа	Тип экономического микрорайона (см. п. 2.21 настоящего Руководства)
				Всего	в том числе				
				городское	сельское				
2	Клинцовский	Клипы, Новозыбков (Новозыбковский, Клинцовский, Красногорский, Климовский).	7	290 41	139	151 22	Клипы — 66 Новозыбков — 42 Злынка	5	II
3	Унечский	(Погарский, Стародубский, Унечский, Суражский, Мглинский)	6	231 38	66	165 28	Унеча, Стародуб Сураж Мглин	1	II
4	Севский	(Севский, Суземский, Комаричский)	4	78 20	27	51 13	Севск	4	II
Владимирская область									
5	Владимирский	Владимир, Собинка, Суздаль (Суздальский, Собинский, Камешковский, Судогодский, Петушинский)	8	560 70	437	123 16	Владимир, — 278 Собинка Лакинск Петушки Камешково Покров Судогда Суздаль	11	III
6	Александровский	Александров, Кольчугино (Александровский, Киржачский, Кольчугинский, Юрьев-Польский)	6	274 46	198	76 13	Александров — 57 Кольчугино — 44 Юрьев-Польский Киржач Струнино Карабаново	2	III
7	Ковровский	Ковров, Вязники (Ковровский, Вязниковский, Гороховецкий)	6	320 53	239	81 14	Ковров — 138 Вязники — 45 Гороховец	10	III
8	Муромский	Муром (Селивановский, Муромский, Меленковский)	5	254 51	150	104 21	Муром — 111 Меленки	2	III
9	Гусь-Хрустальный	Гусь-Хрустальный (Гусь-Хрустальный)	4	145 36	112	33 9	Гусь-Хрустальный — 69	10	III
Ивановская область									
10	Ивановский	Иваново, Шуя, Тейково, Фурманов (Ивановский, Фурмановский, Шуйский, Савинский, Тейковский, Комсомольский)	8	831 104	728	103 13	Иваново — 458 Шуя — 72 Тейково — 43 Фурманов — 42 Кохма Приволжск Комсомольск Плещ	14	III
11	Кинешемский	Кинешма, Вичуга (Заволжский, Кинешемский, Вичугский, Родниковский)	5	292 59	231	61 13	Кинешма — 100 Вичуга — 52 Родники — 30 Заволжск Наволоки	6	III
12	Приволжский	(Сокольский, Юрьеvecкий, Лухский, Пучежский, Пестяковский, Южский, Палехский)	9	157 17	82	75 9	Южа Юрьеvec Пучеж	7	II
13	Западный	(Ильинский, Гаврилово-Посадский)	2	39 20	13	26 13	Гаврилов Посад	2	II
Калининская область									
14	Калининский	Калинин, Копаково, Торжок (Конаковский, Калининский, Рамешковский,	16	714 44	558	156 10	Калинин — 395 Торжок — 49 Копаково — 36	9	III

№ п. п.	Экономические микро-районы	Города республиканского, краевого, областного и окружного подчинения (административные районы)	Площадь, тыс. км ²	Население, тыс. чел. (под чертой — плотность, чел/км ²)			Города (население, тыс. чел.). Полуэкономическим прифтоном показаны те города, население которых к 1990 г. превышает 50 тыс. чел.	Число поселков городского типа	Тип экономического микрорайона (см. п. 2.21 настоящего Руководства)
				Всего	в том числе				
				городское	сельское				
15	Кимрский	Лихославльский, Кувшиновский, Торжокский) Кимры, Кашин (Кашинский, Кимрский, Калязинский)	6	<u>149</u> 25	94	<u>55</u> 10	Кувшиново Лихославль Кимры — 59 Кашин Калязин	1	III
16	Бежецкий	Бежецк (Кесовогорский, Весьегонский, Сандовский, Краснохолмский, Бежецкий, Сонковский, Максатихинский, Молоковский, Лесной)	15	<u>192</u> 13	67	<u>125</u> 9	Бежецк Весьегонск Красный Холм	4	II
17	Вышневолоцкий	Вышний Волочек, Бологое (Бологовский, Удомельский, Вышневолоцкий, Спировский, Фировский)	12	<u>238</u> 20	156	<u>82</u> 7	Вышний Волочек — 75 Бологое — 34	9	III
18	Осташковский	Осташков (Осташковский, Селижаровский, Пенковский)	8	<u>71</u> 9	42	<u>29</u> 4	Осташков	3	III
19	Ржевский	Ржев (Старпцкий, Ржевский, Зубцовский, Оленинский)	11	<u>164</u> 15	86	<u>78</u> 7	Ржев — 68 Зубцов Старица	1	III
20	Нелидовский	Нелидово (Западно-Двинский, Нелидовский, Бельский, Жарковский)	9	<u>98</u> 11	56	<u>42</u> 5	Нелидово — 30 Западная Двина	2	I
21	Торопецкий	(Торопецкий, Андреапольский)	7	<u>57</u> 8	27	<u>30</u> 4	Белый Торопец Андреаполь	—	I
Калужская область									
22	Калужский	Калуга, Обнинск (Медынский, Боровский, Малоярославецкий, Жуковский, Юхновский, Держинский, Ферзиковский, Тарусский, Бабынинский, Перемышльский)	13	<u>659</u> 51	449	<u>210</u> 17	Калуга — 255 Обнинск — 66 Малоярославец Кондрово Балабаново Боровск Медынь Таруса Юхнов	9	III
23	Сухиничский	(Мосальский, Мещовский, Сухиничский, Козельский)	5	<u>109</u> 22	48	<u>61</u> 13	Сухиничи Козельск Мещовск Мосальск	2	II
24	Людиновский	Киров, Людиново (Бярятинский, Спас-Деменский, Куйбышевский, Кировский, Людиновский, Думиничский, Жиздринский, Хвастовичский, Ульяновский)	11	<u>222</u> 20	93	<u>129</u> 12	Людиново — 38 Киров — 30 Спас-Деменск Жиздра	3	II
Костромская область									
25	Костромской	Кострома, Нерехта (Костромской, Красносельский, Нерехтинский, Островский, Судиславский, Сусанинский)	10	<u>416</u> 41	319	<u>97</u> 10	Кострома — 247 Нерехта	7	III

№ п. п.	Экономические микрорайоны	Города республиканского, краевого, областного и окружного подчинения (административные районы)	Площадь, тыс. км ²	Население, тыс. чел. (под чертой — плотность, чел/км ²)			Города (население, тыс. чел.). Полу жирным шрифтом показаны те города, население которых к 1990 г. превышает 50 тыс. чел.	Число поселков городского типа	Тип экономического микрорайона (см. п. 2.21 настоящего Руководства)
				Всего	в том числе				
				городское	сельское				
26	Буйский	Буй, Галич (Буйский, Галичский, Солигаличский, Чухломский)	12	<u>116</u> 10	59	<u>57</u> 5	Буй Галич Солигалич Чухлома	—	I
27	Мантуровский	Мантурово, Нея (Антроповский, Кадынский, Кологривский, Макарьевский, Мантуровский, Межевский, Нейский, Парфеньевский)	23	<u>147</u> 6	61	<u>86</u> 4	Мантурово Нея Макарьев Кологрив	4	I
28	Шарьинский	Шарья (Октябрьский, Вохомский, Павинский, Поназыревский, Пыщугский, Шарьинский)	15	<u>123</u> 8	63	<u>60</u> 4	Шарья	7	I
29	Орловский	Орловская область Орел, Мценск (Орловский, Болховский, Мценский, Хотынецкий, Урицкий, Шаблыкинский, Залогощенский, Свердловский, Глазуновский)	11	<u>568</u> 52	373	<u>195</u> 18	Орел — 282 Мценск — 39 Болхов	7	III
30	Верховский	(Новосильский, Верховский, Новодеревеньковский)	4	<u>79</u> 20	14	<u>65</u> 17	Новосиль	2	II
31	Ливенский	Ливны (Ливенский, Должанский, Колпнянский, Малоархангельский, Покровский)	7	<u>166</u> 24	60	<u>106</u> 16	Ливны — 44 Малоархангельск	3	II
32	Кромский	(Кромский, Дмитровский)	3	<u>72</u> 24	13	<u>59</u> 20	Дмитровск-Орловский	1	II
33	Московский	Московская область Москва, Подольск, Люберцы, Серпухов, Электросталь, Орехово-Зуево, Мытищи, Калининград, Ногинск, Загорск, Балашиха, Химки, Клин, Щелково, Жуковский, Одинцово, Егорьевск, Воскресенск, Павловский Посад, Красногорск, Раменское, Ступино, Железнодорожный, Долгопрудный, Наро-Фоминск, Пушкино, Дмитров, Чехов, Домодедово, Ивантеевка, Видное, Солнечногорск, Фрязино, Истра, Звенигород, Лобня, Лыткарино, Пущино, Реутов, Солнцево (Балашихинский, Воскресенский, Дмитровский, Домодедовский, Егорьевский, Загорский, Истринский, Клинский, Красногорский,	28	<u>13033</u> 467	11634	<u>1399</u> 50	Москва — 7563 Подольск — 191 Люберцы — 154 Электросталь — 134 Мытищи — 133 Серпухов — 131 Орехово-Зуево — 128 Зеленоград — 121 Калининград — 119 Ногинск — 111 Балашиха — 106 Химки — 103 Загорск — 100 Щелково — 89 Клин — 88 Жуковский — 85 Одинцово — 78 Воскресенск — 73 Раменское — 72 Красногорск — 71 Егорьевск — 71 Железнодорожный — 69 Павловский Посад — 69 Ступино — 64 Долгопрудный — 63	62	IV

№ п. п.	Экономические микрорайоны	Города республиканского, краевого, областного и окружного подчинения (административные районы)	Площадь, тыс. км²	Население, тыс. чел. (под чертой — плотность, чел/км²)		Города (население, тыс. чел.). Полужирным шрифтом показаны те города, население которых к 1990 г. превышает 50 тыс. чел.	Число поселков городского типа	Тип экономического микрорайона (см. п. 2.21 настоящего Руководства)
				Всего	в том числе			
				городское	сельское			
		Ленинский, Люберецкий, Мытищинский, Наро-Фоминский, Ногинский, Одинцовский, Орехово-Зуевский, Павлово-Посадский, Подольский, Пушкинский, Раменский, Рузский, Серпуховский, Солнечногорский, Ступинский, Химкинский, Чеховский, Щелковский)				Пушкино — 62 Реутов — 58 Наро-Фоминск — 54 Климовск — 52 Солнцево — 51 Дмитров — 49 Лобня — 48 Чехов — 44 Лыткарино — 44 Ивантеевка — 43 Фрязино — 43 Видное — 42 Домодедово — 40 Солнечногорск — 39 Ликино-Дулево — 30 Дедовск Краснозаводск Красноармейск Щербинка Лосино-Петровский Истра Хотьково Апрелевка Сходня Куровское Электроугли Яхрома Пушино Электрогорск Бронницы Дрезна Звенигород Высоковск Руза Верея		
34	Волоколамский	Волоколамск (Волоколамский, Лотошинский, Шаховской)	5	<u>95</u> 19	39	<u>56</u> 12	4	II
35	Можайский	Можайск (Можайский)	3	<u>71</u> 24	29	<u>42</u> 14	1	II
36	Каширский	Кашира (Каширский, Серебряно-Прудский)	2	<u>99</u> 50	65	<u>34</u> 17	1	III
37	Коломенский	Коломна, Озеры, Зарайск (Коломенский, Луховицкий, Озерский, Зарайский)	4	<u>329</u> 82	234	<u>95</u> 24	2	III
38	Шатурский	Шатура (Шатурский)	3	<u>117</u> 39	91	<u>26</u> 9	8	III
39	Талдомский	Дубна I (Талдомский)	2	<u>102</u> 51	89	<u>13</u> 7	4	III
		Рязанская область						
40	Рязанский	Рязань (Рязанский, Захаровский, Рыбновский, Спасский, Старожиловский, Шиловский, Клепиковский, Пронский)	16	<u>759</u> 47	525	<u>234</u> 15	8	III

№ п. п.	Экономические микрорайоны	Города республиканского, краевого, областного и окружного подчинения (административные районы)	Площадь, тыс. км ²	Население, тыс. чел. (под чертой — плотность, чел/км ²)		Города (население, тыс. чел.) Полу жирным шрифтом показаны те города, население которых к 1990 г. превышает 50 тыс. чел.	Число поселков городского типа	Тип экономического микрорайона (см. п. 2.21 настоящего Руководства)	
				Всего	в том числе городское сельское				
41	Скопинский	Скопин (Михайловский, Скопинский, Милославский).	5	$\frac{170}{34}$	75	$\frac{95}{19}$	Скопин Михайлов	8	II
42	Рязский	(Кораблинский, Новодеревенский, Рязский, Сараевский, Ухоловский, Сапожковский)	7	$\frac{165}{23}$	63	$\frac{102}{15}$	Рязск Кораблино	4	II
43	Сасовский	Сасово (Кадомский, Пителинский, Сасовский, Чучковский, Шацкий)	7	$\frac{166}{24}$	54	$\frac{112}{16}$	Сасово — 31 Шацк	4	II
44	Касимовский	Касимов (Касимовский, Ермишинский)	4	$\frac{103}{25}$	52	$\frac{51}{13}$	Касимов — 35	5	III
Смоленская область									
45	Смоленский	Смоленск, Ярцево (Смоленский, Краснинский, Руднянский, Ельнинский, Монастырщинский, Ярцевский, Починковский, Хиславичский, Духовщинский, Велижский, Демидовский)	24	$\frac{650}{27}$	398	$\frac{252}{11}$	Смоленск — 258 Ярцево — 40 Рудня Починок Велиж Демидов Ельня Духовщина	8	III
46	Сафоновский	Сафоново (Холм-Жирковский, Дорогобужский, Сафоновский)	6	$\frac{126}{21}$	81	$\frac{45}{8}$	Сафоново — 53 Дорогобуж	3	III
47	Рославльский	Рославль (Рославльский, Шумячский, Ершичский)	5	$\frac{129}{26}$	72	$\frac{57}{12}$	Рославль — 55	5	III
48	Вяземский	Вязьма, Гагарин (Вяземский, Сычевский, Гагаринский, Угранский, Новодугинский, Темкинский)	14	$\frac{185}{13}$	83	$\frac{102}{7}$	Вязьма — 50 Гагарин Сычевка	2	II
Тульская область									
49	Тульский	Тула, Алексин, Щекино (Заокский, Плавский, Алексинский, Ясногорский, Ленинский, Дубенский, Щекинский)	8	$\frac{958}{120}$	812	$\frac{146}{19}$	Тула — 506 Щекино — 71 Алексин — 65 Ясногорск Плавск Советск	15	IV
50	Суворовский	(Суворовский, Одоевский, Белевский, Арсеньевский, Чернский)	6	$\frac{147}{24}$	66	$\frac{81}{14}$	Суворов Белев Чекалин	8	II
51	Ефремовский	Ефремов (Воловский, Куркинский, Каменский, Ефремовский, Тепло-Огаревский)	6	$\frac{150}{25}$	66	$\frac{84}{14}$	Ефремов — 53	3	II
52	Новомосковский	Новомосковск, Узловая, Кимовск, Донской, Богородицк (Веневский, Киреевский, Узловский, Новомосковский, Кимовский, Богородицкий)	6	$\frac{670}{112}$	549	$\frac{121}{20}$	Новомосковск — 146 Узловая — 64 Кимовск — 44 Донской — 35 Богородицк — 33 Северо-Задонск	25	III

№ п. п.	Экономические микро-районы	Города республиканского, краевого, областного и окружного подчинения (административные районы)	Площадь, тыс. км ²	Население, тыс. чел. (под чертой — плотность, чел/км ²)			Города (население, тыс. чел.). Полу жирным шрифтом показаны те города, население которых к 1990 г. превышает 50 тыс. чел.	Число поселков городского типа	Тип экономического микрорайона (см. п. 2.21 настоящего Руководства)
				Всего	в том числе				
				городское	сельское				
Ярославская область									
53	Ярославский	Ярославль (Некрасовский, Ярославский, Тутаевский, Большесельский, Гаврилов-Ямский)	8	$\frac{752}{94}$	649	$\frac{103}{13}$	Ярославль — 577 Гаврилов-Ям Тутаев	8	IV
54	Рыбинский	Рыбинск (Пошехонский, Рыбинский, Некоузский, Брейтовский, Мышкинский)	13	$\frac{356}{27}$	265	$\frac{91}{7}$	Рыбинск — 228 Пошехонье-Володарск	6	III
55	Ростовский	Ростов, Переславль-Залесский, Углич (Ростовский, Переславский, Борисоглебский, Угличский)	10	$\frac{223}{22}$	135	$\frac{88}{9}$	Углич — 37 Переславль-Залесский — 35 Ростов — 32	7	III
56	Даниловский	(Любимский, Первомайский, Даниловский)	5	$\frac{75}{15}$	28	$\frac{47}{10}$	Данилов Любим	1	II
II. СЕВЕРО-ЗАПАДНЫЙ ЭКОНОМИЧЕСКИЙ РАЙОН									
Архангельская область									
57	Архангельский	Архангельск, Северодвинск (Приморский, Холмогорский)	39	$\frac{679}{16}$	614	$\frac{65}{2}$	Архангельск — 383 Северодвинск — 180	2	III
58	Пинежский	(Пинежский)	32	$\frac{35}{1}$	4	$\frac{31}{1}$	—	1	I
59	Лешуконский	(Лешуконский)	28	$\frac{15}{0,5}$	—	$\frac{15}{0,5}$	—	—	I
60	Мезенский	(Мезенский)	34	$\frac{18}{0,5}$	11	$\frac{7}{0,2}$	Мезень	1	I
61	Ненецкий	Нарьян-Мар (Ненецкий национальный округ)	177	$\frac{41}{0,2}$	24	$\frac{17}{0,1}$	Нарьян-Мар	1	I
62	Нижне-Вычегодский	Котлас (Котласский, Красноборский, Ленский, Вилегодский)	31	$\frac{213}{7}$	147	$\frac{66}{2}$	Котлас — 62 Сольвычегодск	8	III
63	Верхнетоемский	(Верхнетоемский)	21	$\frac{29}{1}$	—	$\frac{29}{1}$	—	—	I
64	Вельский	(Вельский, Устьянский, Коношский)	29	$\frac{171}{6}$	89	$\frac{82}{3}$	Вельск	11	I
65	Шенкурский	(Шенкурский, Виноградовский)	24	$\frac{49}{2}$	17	$\frac{32}{2}$	Шенкурск	2	I
66	Плесецкий	(Плесецкий, Каргопольский, Няндомский)	45	$\frac{147}{3}$	99	$\frac{48}{1}$	Няндама Каргополь Новый город Северороссийск	8	III

№ п. п.	Экономические микрорайоны	Города республиканского, краевого, областного и окружного подчинения (административные районы)	Площадь, тыс. км ²	Население, тыс. чел. (под чертой — плотность, чел/км ²)			Города (население, тыс. чел.). Полужирным шрифтом показаны те города, население которых к 1990 г. превышает 50 тыс. чел.	Число поселков городского типа	Тип экономического микрорайона (см. п. 2.21 настоящего Руководства)
				Всего	в том числе				
					городское	сельское			
67	Онежский	Онега (Онежский)	25	$\frac{52}{2}$	35	$\frac{17}{1}$	Онега	3	I
Вологодская область									
68	Велико-Устюгский	Великий Устюг (Нюксенский, Великоустюгский, Кичменгско-Городецкий, Никольский)	27	$\frac{166}{6}$	57	$\frac{109}{4}$	Великий Устюг — 40 Красавино Никольск	—	II
69	Тотемский	(Тотемский, Бабушкинский, Тарногский)	21	$\frac{70}{3}$	11	$\frac{59}{3}$	Тотьма	—	I
70	Харовский	(Вожегодский, Харовский, Сямженский, Верховажский)	17	$\frac{89}{5}$	21	$\frac{68}{4}$	Харовск	1	I
71	Вологодский	Вологда, Сокол (Вологодский, Усть-Кубинский, Сокольский, Междуреченский, Грязовецкий)	20	$\frac{437}{22}$	301	$\frac{136}{7}$	Вологда — 219 Сокол — 48 Грязовец Кадников	3	III
72	Пришекснинский	(Вытегорский, Вашкинский, Кирилловский, Белозерский)	27	$\frac{107}{4}$	32	$\frac{75}{3}$	Вытегра Белозерск Кириллов	—	I
73	Череповецкий	Череповец (Череповецкий, Бабаевский, Кадуйский, Устюженский, Чагодощенский, Шекнинский)	29	$\frac{418}{14}$	303	$\frac{115}{4}$	Череповец — 238 Бабаево Устюжна	7	III
Ленинградская область									
74	Ленинградский	Ленинград и поселения, подчиненные Ленинградскому горсовету, Всевожск, Гатчина, Кировск, Ломоносов, Тосно, Сосновый Бор, Отрадное, Петрокрепость (Волосовский, Всеволожский, Гатчинский, Ломоносовский, Тосненский)	17	$\frac{5063}{300}$	4784	$\frac{279}{17}$	Ленинград — 3911 Колпино — 102 Пушкин — 86 Гатчина — 73 Петродворец — 64 Ломоносов — 44 Кронштадт — 40 Сосновый Бор — 35 Сестрорецк — 30 Всевожск Павловск Тосно Отрадное Зеленогорск Кировск Петрокрепость Любань	23	IV
75	Выборгский	Выборг, Приозерск (Выборгский, Приозерский)	11	$\frac{209}{19}$	130	$\frac{79}{7}$	Выборг — 71 Приозерск Светогорск Приморск Каменногорск Высоцк	4	III
76	Сланцевский	Сланцы, Кингисепп (Сланцевский, Кингисеппский)	5	$\frac{118}{23}$	84	$\frac{34}{7}$	Сланцы — 43 Кингисепп — 31 Ивангород	—	III
77	Лужский	Луга (Лужский)	6	$\frac{86}{14}$	42	$\frac{44}{8}$	Луга — 36	2	II

№ п. п.	Экономические микро-районы	Города республиканского, краевого, областного и окружного подчинения (административные районы)	Площадь, тыс. км ²	Население, тыс. чел. (под чертой — плотность, чел/км ²)			Города (население, тыс. чел.) Полушириным шрифтом показаны те города, население которых к 1990 г. превышает 50 тыс. чел.	Число поселков городского типа	Тип экономического микрорайона (см. п. 2.21 настоящего Руководства)
				Всего	в том числе				
				городское	сельское				
78	Волховский	Волхов, Кириши (Волховский, Киришский)	10	<u>180</u> 18	129	<u>51</u> 5	Волхов — 49 Кириши — 38 Новая Ладога	4	III
79	Тихвинский	Тихвин, Бокситогорск (Бокситогорский, Тихвинский)	14	<u>146</u> 10	102	<u>44</u> 3	Тихвин — 52 Бокситогорск Пикалево	1	II
80	Свирский	Лодейное поле, Подпорожье (Лодейнопольский, Подпорожский)	12	<u>81</u> 7	56	<u>25</u> 2	Подпорожье Лодейное Поле	4	I
		Мурманская область							
81	Мурманский	Мурманск, Североморск (Кольский)	29	<u>558</u> 19	502	<u>56</u> 2	Мурманск — 369 Североморск — 47 Полярный Кола	11	III
82	Кировско-Мончегорский	Апатиты,* Кировск, Мончегорск	16	<u>228</u> 14	206	<u>22</u> 1,4	Апатиты — 56 Мончегорск — 48 Кировск — 42 Оленегорск Ковдор	3	III
83	Кандалакшский	Кандалакша	14	<u>68</u> 5	59	<u>9</u> 1	Кандалакша — 44	4	I
84	Печенгский	(Печенгский)	12	<u>54</u> 4	45	<u>9</u> 1	Заполярный	3	I
85	Умбский	(Ловозерский, Терский)	74	<u>22</u> 0,3	15	<u>7</u> 0,1	—	2	I
		Новгородская область							
86	Новгородский	Новгород (Новгородский, Батецкий, Солецкий, Чудовский, Маловишерский, Шимский)	14	<u>330</u> 24	241	<u>89</u> 6	Новгород — 172 Малая Вишера Чудово Сольцы	7	III
87	Боровичский	Боровичи (Боровичский, Любытинский, Окуловский, Мошенской)	13	<u>160</u> 12	96	<u>64</u> 5	Боровичи — 58 Окуловка	6	III
88	Старорусский	Старая Русса (Старорусский, Парфинский, Волоотовский, Холмский, Поддорский, Маревский)	14	<u>108</u> 8	58	<u>50</u> 4	Старая Русса — 39 Холм	1	II
89	Валдайский	(Валдайский, Крестецкий, Демянский)	9	<u>73</u> 8	35	<u>38</u> 4	Валдай	3	II
90	Пестовский	(Пестовский, Хвойнинский)	5	<u>48</u> 9	26	<u>22</u> 4	Пестово	3	II
		Псковская область							
91	Гдовский	(Гдовский)	3	<u>19</u> 6	5	<u>14</u> 5	Гдов	—	I
92	Псковский	Псков (Псковский, Печорский, Палкинский, Струго-Красненский, Плюсский, Пушкиногорский, Островский, Пыталовский, Порховский, Дновский, Дедовичский)	23	<u>442</u> 19	243	<u>199</u> 9	Псков — 155 Остров Порхов Дно Печоры Пыталово	5	III

№ п. п.	Экономические микрорайоны	Города республиканского, краевого, областного и окружного подчинения (административные районы)	Площадь, тыс. км ²	Население, тыс. чел. (под чертой — плотность, чел/км ²)			Города (население, тыс. чел.). Полу жирным шрифтом показаны те города, население которых к 1990 г. превышает 50 тыс. чел.	Число поселков городского типа	Тип экономического микрорайона (см. п. 2.21 настоящего Руководства)
				Всего	в том числе				
					городское	сельское			
93	Опочечский	(Красногородский, Опочечский, Себежский)	6	$\frac{77}{13}$	36	$\frac{41}{7}$	Опочка Себеж	2	II
94	Великолукский	Великие Луки (Великолукский, Локнянский, Куньинский, Н. Сокольнический, Невельский, Усвятский, Пустошкинский, Бежаницкий, Новоржевский)	21	$\frac{313}{15}$	156	$\frac{157}{8}$	Великие Луки — 101 Невель Новосокольники Пустошка Новоржев	4	III
Карельская АССР									
95	Сортавальский	Сортавала (Питкярантский, Лахденпохский)	7	$\frac{83}{12}$	65	$\frac{18}{3}$	Сортавала Питкяранта Лахденпохья	8	I
96	Петрозаводский	Петрозаводск (Кондопожский, Прионежский, Пряжинский, Олонецкий)	21	$\frac{348}{17}$	294	$\frac{54}{3}$	Петрозаводск — 198 Кондопога — 34 Олонец	10	III
97	Медвежьегорский	(Пудожский, Медвежьегорский)	27	$\frac{82}{3}$	43	$\frac{39}{2}$	Медвежьегорск Пудож	4	I
98	Западно-Карельский	(Суоярвский, Муезерский)	33	$\frac{55}{2}$	27	$\frac{28}{1}$	Суоярви	4	I
99	Сегежа-Беломорский	(Сегежский, Беломорский)	24	$\frac{95}{4}$	78	$\frac{17}{1}$	Сегежа — 36 Беломорск	7	I
100	Северо-Карельский	(Калевальский, Лоухский, Кемский)	46	$\frac{73}{2}$	50	$\frac{23}{1}$	Кемь	9	I
Коми АССР									
101	Печорский	Печора (Печорский, Усинский)	62	$\frac{99}{1}$	78	$\frac{21}{0,3}$	Печора — 42 Новый город Усинск	7	I
102	Удорский	(Удорский)	36	$\frac{33}{1}$	15	$\frac{18}{0,5}$	—	3	I
103	Усть-Цилемский	(Усть-Цилемский, Ижемский)	61	$\frac{42}{1}$	5	$\frac{37}{1}$	—	1	I
104	Интинский	Инта	30	$\frac{62}{2}$	57	$\frac{5}{0,2}$	Инта — 51	3	III
105	Воркутинский	Воркута	26	$\frac{192}{7}$	190	$\frac{2}{0,1}$	Воркута — 96	12	III
106	Троицко-Печорский	(Троицко-Печорский)	40	$\frac{28}{1}$	12	$\frac{16}{0,4}$	—	2	I
107	Юго-Западный	(Прилузский, Койгородский)	24	$\frac{49}{2}$	1	$\frac{48}{2}$	—	1	I
108	Сыктывкарский	Сыктывкар (Сысольский, Корткеросский, Усть-Вымский, Сыктывдинский)	39	$\frac{289}{7}$	196	$\frac{93}{3}$	Сыктывкар — 157 Микунь	4	III
109	Усть-Куломский	(Усть-Куломский)	26	$\frac{39}{2}$	2	$\frac{37}{2}$	—	1	I

№ п. п.	Экономические микрорайоны	Города республиканского, краевого, областного и окружного подчинения (административные районы)	Площадь, тыс. км ²	Население, тыс. чел. (под чертой — плотность, чел/км ²)			Города (население, тыс. чел.). Полужирным шрифтом показаны те города, население которых к 1990 г. превышает 50 тыс. чел.	Число населенных городского типа	Тип экономического микрорайона (см. п. 2.21 настоящего Руководства)
				Всего	в том числе	сельское			
110	Клязпогостский	(Князпогостский)	25	<u>37</u> 2	20	<u>17</u> 1	—	4	I
111	Ухтинский	Ухта (Вуктыльский)	49	<u>182</u> 4	154	<u>28</u> 1	Ухта — 78 Сосногорск	7	III
III. ВОЛГО-ВЯТСКИЙ ЭКОНОМИЧЕСКИЙ РАЙОН									
112	Горьковский	Горьковская область Горький, Дзержинск, Балахна, Богородск, Бор, Городец, Кстово (Борский, Городецкий, Чкаловский, Балахнинский, Дзержинский, Богородский, Кстовский, Дальне-Константиновский)	13	<u>2212</u> 157	1989	<u>223</u> 17	Горький — 1305 Дзержинск — 245 Бор — 62 Кстово — 55 Заволжье — 40 Богородск — 38 Балахна — 37 Городец — 36 Чкаловск Володарск	28	IV
113	Павловский	Павлово (Павловский, Вацкий, Сосновский)	3	<u>187</u> 62	111	<u>76</u> 25	Павлово — 68 Ворсма Горбатов	3	III
114	Выкса-Кулебакский	Выкса, Кулебаки (Выксунский, Павашинский, Кулебакский)	4	<u>187</u> 47	140	<u>47</u> 12	Выкса — 49 Кулебаки — 47 Навашино	6	III
115	Арзамасский	Арзамас (Арзамасский, Ардатовский, Дивеевский, Первомайский, Шатковский, Вадский, Перевозский, Вознесенский)	10	<u>326</u> 33	137	<u>189</u> 19	Арзамас — 85 Первомайск	7	II
116	Лысковский	(Лысковский, Воротынский, Спасский, Княгининский, Большемурашкинский)	6	<u>128</u> 21	45	<u>83</u> 14	Лысково	5	II
117	Сергачский	(Сергачский, Пильнинский, Краснооктябрьский, Сеченовский, Бутурлинский)	6	<u>152</u> 25	30	<u>122</u> 21	Сергач	1	II
118	Лукояновский	(Лукояновский, Починковский, Большеболдинский, Гагинский)	6	<u>130</u> 22	15	<u>115</u> 19	Лукоянов	1	II
119	Семеновский	(Семеновский, Ковернинский)	6	<u>88</u> 15	36	<u>52</u> 9	Семенов	2	II
120	Приветлужский	(Ветлужский, Варнавинский, Краснобаковский, Воскресенский)	11	<u>106</u> 10	38	<u>68</u> 7	Ветлуга	5	II
121	Шахунский	(Шахунский, Уренский, Тоншаевский, Шарапский, Тонкинский)	10	<u>142</u> 14	71	<u>71</u> 7	Шахунья Урень	8	II
122	Кировский	Кировская область Киров, Слободской, Кирово-Чепецк (Кирово-	18	<u>727</u> 40	593	<u>134</u> 8	Киров — 376 Кирово-Чепецк — 62	13	III

№ п. п.	Экономические микрорайоны	Города республиканского, краевого, областного и окружного подчинения (административные районы)	Площадь, тыс. км ²	Население, тыс. чел. (под чертой — плотность, чел/км ²)			Города (население, тыс. чел.). Полужирным шрифтом показаны те города, население которых к 1990 г. превышает 50 тыс. чел.	Число поселков городского типа	Тип экономического микрорайона (см. п. 2.21 настоящего Руководства)
				Всего	в том числе				
					городское	сельское			
123	Котельничский	Чепецкий, Слободской, Юрьянский, Оричевский, Верхошижемский, Куменский, Халтуринский)	14	$\frac{120}{8}$	48	$\frac{72}{5}$	Слободской — 36 Нововятск — 30 Халтурин	3	II
124	Советско-Яранский	Котельнич (Котельничский, Свечинский, Шабалинский, Даровский)	12	$\frac{160}{13}$	57	$\frac{103}{9}$	Советск Яранск	5	II
125	Нолинско-Уржумский	(Советский, Арбажский, Тужинский, Кикнурский, Санчурский, Пижанский, Яранский)	10	$\frac{116}{11}$	38	$\frac{78}{8}$	Нолинск Уржум	4	II
126	Вятско-Полянский	(Нолинский, Сунский, Немский, Лебяжский, Уржумский)	6	$\frac{141}{24}$	78	$\frac{63}{11}$	Вятские Поляны — 36 Сосновка Малмыж	2	II
127	Зуевский	Вятские Поляны (Малмыжский, Кильмезский, Вятско-Полянский)	9	$\frac{87}{9}$	38	$\frac{49}{6}$	Зуевка	5	II
128	Белохолуницкий	(Зуевский, Фаленский, Богородский, Унинский)	12	$\frac{46}{4}$	19	$\frac{27}{2}$	Белая Холуница	2	I
129	Омутнинский	(Белохолуницкий, Нагорский)	21	$\frac{156}{7}$	107	$\frac{49}{2}$	Омутнинск Кирс	12	I
130	Мурашино-Лузский	(Омутнинский, Верхне-Камский, Афанасьевский)	19	$\frac{109}{6}$	66	$\frac{43}{2}$	Луза Мураши	9	I
Марийская АССР									
131	Йошкар-Олинский	(Мурашинский, Опаринский, Подосиновский, Лузский)	5	$\frac{317}{63}$	228	$\frac{89}{18}$	Йошкар-Ола — 210	4	III
132	Волжский	Йошкар-Ола (Медведевский, Советский, Оршанский)	6	$\frac{170}{28}$	87	$\frac{83}{14}$	Волжск — 53	5	III
133	Козьмодемьянский	Волжск (Волжский, Звениговский, Моркинский)	7	$\frac{98}{14}$	27	$\frac{71}{10}$	Козьмодемьянск	2	II
134	Сернурский	(Горномарийский, Юринский, Килемарский)	5	$\frac{114}{22}$	26	$\frac{88}{18}$	—	6	II
Мордовская АССР									
135	Саранский	(Параньгинский, Мари-Турекский, Куженерский, Новоторьяльский, Сернурский)	7	$\frac{477}{68}$	315	$\frac{162}{23}$	Саранск — 241 Рузаевка — 47	5	III
136	Ковылкинский	Саранск, Рузаевка (Старошайговский, Лямбирский, Ромодановский, Кочкуровский, Рузаевский, Ичаловский)	6	$\frac{164}{27}$	41	$\frac{123}{21}$	Ковылкино Инсар Краснослободск	1	II

№ п. п.	Экономические микрорайоны	Города республиканского, краевого, областного и окружного подчинения (административные районы)	Площадь, тыс. км ²	Население, тыс. чел. (под чертой — плотность, чел/км ²)			Города (население, тыс. чел.). Полужирным шрифтом показаны те города, население которых к 1990 г. превышает 50 тыс. чел.	Число поселков городского типа	Тип экономического микрорайона (см. п. 2.21 настоящего Руководства)
				Всего	в том числе				
				городское	сельское				
137	Темниковский	(Зубово-Полянский, Горбеевский, Атюрьевский, Темниковский, Теньгушевский)	7	$\frac{175}{25}$	43	$\frac{132}{19}$	Темников	7	II
138	Ардатовский	(Чамзинский, Большеберезниковский, Дубенский, Атяшевский, Ардатовский, Больше-Игнатовский)	6	$\frac{169}{28}$	38	$\frac{131}{22}$	Ардатов	4	II
Чувашская АССР									
139	Чебоксарский	Чебоксары, Новочебоксарск (Чебоксарский, Моргаушский, Ядринский, Аликовский, Красноармейский, Цивильский, Маринско-Посадский, Козловский)	6	$\frac{667}{111}$	393	$\frac{274}{46}$	Чебоксары — 278 Новочебоксарск — 69 Козловка Маринский Посад Цивильск Ядрин	1	III
140	Канашский	Канаш (Канашский, Вурнарский, Ибресинский, Комсомольский, Яльчакский, Янтиковский, Урмарский)	6	$\frac{327}{54}$	71	$\frac{256}{43}$	Канаш — 48	4	II
141	Шумерлинский	Шумерля (Шумерлинский, Красночетайский, Порецкий)	3	$\frac{116}{39}$	37	$\frac{79}{27}$	Шумерля — 37	—	II
142	Алатырский	Алатырь (Алатырский, Батыревский, Шемуршинский)	4	$\frac{162}{41}$	52	$\frac{110}{28}$	Алатырь — 47	1	II

IV. УРАЛЬСКИЙ ЭКОНОМИЧЕСКИЙ РАЙОН

Свердловская область									
143	Свердловский	Свердловск, Полевской, Ревда, Первоуральск, Кировград, Невьянск, Верхняя Пышма, Асбест, Березовский (Сысертский, Белоярский, Невьянский)	16	$\frac{2024}{126}$	1906	$\frac{118}{17}$	Свердловск — 1171 Первоуральск — 125 Асбест — 80 Полевской — 62 Ревда — 61 В. Пышма — 41 Березовский — 40 Невьянск — 31 Кировград Дегтярск Сысерт Среднеуральск В. Тагил Арамилъ	34	IV
144	Нижне-Тагильский	Н. Тагил, Кушва, Красноуральск, Качканар, Н. Тура, В. Салда (Верхне-Салдинский; Пригородный)	17	$\frac{733}{43}$	679	$\frac{54}{45}$	Нижний Тагил — 396 Верхняя Салда — 51 Кушва — 43 Красноуральск — 40 Качканар — 40 Н. Салда Нижняя Тура Верхняя Тура	13	III
145	Алапаевский	Алапаевск (Алапаевский)	11	$\frac{116}{11}$	73	$\frac{43}{5}$	Алапаевск — 52	5	III

№ п. п.	Экономические микрорайоны	Города республиканского, краевого, областного и окружного подчинения (административные районы)	Площадь, тыс. км ²	Население, тыс. чел. (под чертой — плотность, чел/км ²)			Города (население, тыс. чел.). Полужирным шрифтом показаны те города, население которых к 1990 г. превышает 50 тыс. чел.	Число поселков городского типа	Тип экономического микрорайона (см п. 2.21 настоящего Руководства)
				Всего	в том числе				
				городское	сельское				
146	Артемовский	Артемовский, Реж (Артемовский, Режевский)	4	<u>121</u> 30	97	<u>24</u> 8	Артемовский — 39 Реж — 36	3	III
147	Каменский	Каменск-Уральский, Богданович, Сухой Лог (Каменский, Богдановичский, Сухоложский)	6	<u>312</u> 52	247	<u>65</u> 11	Каменск-Уральский — 185 Сухой Лог — 31, Богданович	1	III
148	Камышловский	Камышлов (Камышловский, Пышминский, Талицкий, Тугулымский)	12	<u>173</u> 14	87	<u>86</u> 8	Камышлов — 32 Талица	7	III
149	Ирбитский	Ирбит (Ирбитский, Байкаловский, Слободо-Туринский, Туринский)	17	<u>172</u> 10	86	<u>86</u> 5	Ирбит — 52 Туринск	2	III
150	Красноуфимский	Красноуфимск (Красноуфимский, Ачитский, Артинский)	8	<u>144</u> 18	68	<u>76</u> 10	Красноуфимск — 41	5	II
151	Нижне-Сергинский	(Шалинский, Нижне-Сергинский)	10	<u>115</u> 12	77	<u>38</u> 4	Нижне Серги Михайловск	7	I
152	Новолялинский	(Новолялинский, Верхотурский)	11	<u>62</u> 6	50	<u>12</u> 1	Новая Ляля Верхотурье	4	I
153	Серовский	Серов, Краснотурьинск, Карпинск, Североуральск, (Серовский)	22	<u>324</u> 15	297	<u>27</u> 3	Серов — 100 Красноурьинск — 68 Карпинск — 37 Североуральск — 31 Волчанск	10	III
154	Гаринский	(Гаринский)	17	<u>12</u> 1	3	<u>9</u> 0,5	—	1	I
155	Ивдельский	Ивдель	26	<u>41</u> 2	26	<u>15</u> 0,5	Ивдель	4	I
156	Тавдинский	Тавда (Тавдинский, Тавборинский)	18	<u>68</u> 4	47	<u>21</u> 1	Тавда — 47	—	I
Пермская область									
157	Пермский	Пермь, Краснокамск (Пермский, Добрянский, Ильинский, Нытвенский, Оханский)	17	<u>1276</u> 75	1144	<u>132</u> 8	Пермь — 957 Краснокамск — 57 Добрянка Нытва Оханск Чермоз	12	IV
158	Кизеловский	Кизел, Губаха, Александровск, Гремячинск	9	<u>226</u> 25	213	13	Кизел — 41 Губаха — 32 Гремячинск Александровск	15	III
159	Лысьвенский	Лысьва, Чусовой (Чусовской, Лысьвенский, Горнозаводский)	14	<u>234</u> 17	196	<u>38</u> 3	Лысьва — 75 Чусовой — 58 Горнозаводск	14	III
160	Кунгурский	Кунгур (Кунгурский, Кишертский, Березовский, Суксунский, Ординский)	11	<u>220</u> 20	94	<u>126</u> 12	Кунгур — 82	2	II
161	Чернушинский	(Чернушинский, Куединский, Октябрьский, Уинский)	10	<u>145</u> 14	50	<u>95</u> 10	Чернушка	4	II

№ п. п.	Экономические микрорайоны	Города республиканского, краевого, областного и окружного подчинения (административные районы)	Площадь, тыс. км ²	Население, тыс. чел. (под чертой — плотность, чел/км ²)			Города (население, тыс. чел.). Полужирным шрифтом показаны те города, население которых к 1990 г. превышает 50 тыс. чел.	Число поселков городского типа	Тип экономического микрорайона (см. п. 2.21 настоящего Руководства)
				Всего	в том числе				
				городское	сельское				
162	Чайковский	Чайковский (Чайковский, Еловский, Осинский, Бардымский, Частинский)	10	$\frac{178}{18}$	82	$\frac{96}{10}$	Чайковский — 63 Оса	—	II
163	Верещагинский	(Верещагинский, Большесосновский, Очерский, Карагайский, Сивинский)	10	$\frac{142}{14}$	53	$\frac{89}{9}$	Верещагино Очер	3	II
164	Березниковский	Березники, Соликамск (Усольский, Соликамский)	11	$\frac{311}{28}$	280	$\frac{31}{3}$	Березники — 172 Соликамск — 95 Усолье	2	III
165	Красновишерский	(Красновишерский, Чердынский)	36	$\frac{75}{2}$	34	$\frac{41}{1}$	Красновишерск Чердынь	2	I
166	Кудымкарский	Кудымкар (Кудымкарский, Юсьвинский, Юрлинский)	12	$\frac{130}{11}$	37	$\frac{93}{8}$	Кудымкар	2	II
167	Косинский	(Гайнский, Косинский, Кочевский)	21	$\frac{52}{2}$	4	$\frac{48}{2}$	—	1	I
Удмуртская АССР									
168	Ижевский	Ижевск, Воткинск (Завьяловский, Воткинский, М-Пургинский, Якшур-Бодьинский, Йильинский, Дебесский, Шарканский)	12	$\frac{815}{68}$	633	$\frac{182}{16}$	Ижевск — 522 Воткинск — 86	4	IV
169	Сарапульский	Сарапул (Сарапульский, Камбарский, Каракулинский, Киясовский)	5	$\frac{184}{37}$	128	$\frac{56}{12}$	Сарапул — 110 Камбарка	2	III
170	Можгинский	Можга (Можгиноский, Алнашский, Граховский, Кизнерский)	6	$\frac{137}{23}$	53	$\frac{84}{14}$	Можга — 42	2	II
171	Увинский	(Увинский, Вавожский, Сюмсинский, Селтинский)	8	$\frac{94}{12}$	19	$\frac{75}{10}$	—	2	II
172	Глазовский	Глазов (Глазовский, Ярский, Юкаменский, Красногорский, Балезинский, Кезский)	11	$\frac{233}{21}$	116	$\frac{117}{11}$	Глазов — 79	5	III
Челябинская область									
173	Челябинский	Челябинск, Копейск, Коркино, Еманжелинск, Чебаркуль, Миасс (Кунашакский, Сосновский, Аргаяшский, Чебаркульский, Красноармейский, Еткульский)	20	$\frac{1744}{87}$	1503	$\frac{241}{14}$	Челябинск — 989 Копейск — 163 Миасс — 145 Коркино — 67 Чебаркуль — 44 Еманжелинск — 34	10	IV
174	Верхне-Уфалейский	Верхний Уфалей, Карабаш, Касли, Кыштым (Нязепетровский, Каслинский)	10	$\frac{200}{20}$	160	$\frac{40}{7}$	Кыштым — 40 В. Уфалей — 38 Касли Карабаш Нязепетровск	3	III
175	Златоустовский	Златоуст, Сатка (Саткинский, Кусинский)	46	$\frac{335}{56}$	315	$\frac{20}{5}$	Златоуст — 195 Сатка — 44 Бакал Куса	5	III

№ п. п.	Экономические микрорайоны	Города республиканского, краевого, областного и окружного подчинения (административные районы)	Площадь, тыс. км ²	Население, тыс. чел. (под чертой — плотность, чел/км ²)			Города (население, тыс. чел.). Полужирным шрифтом показаны те города, население которых к 1990 г. превышает 50 тыс. чел.	Число поселков городского типа	Тип экономического микрорайона (см. п. 2.21 настоящего Руководства)
				Всего	в том числе				
				городское	сельское				
176	Ашинский	Катав-Ивановск, Аша (Катав-Ивановский, Ашинский)	7	$\frac{166}{24}$	149	$\frac{17}{3}$	Аша Усть-Катав Катав-Ивановск Сим Юрюзань Миньяр	2	III
177	Троицкий	Троицк, Южно-Уральск, Пласт (Уйский, Троицкий, Увельский, Октябрьский)	15	$\frac{278}{19}$	162	$\frac{116}{9}$	Троицк — 92 Южно-Уральск — 38 Пласт	1	III
178	Магнитогорский	Магнитогорск (Агаповский, Верхне-Уральский, Нагайбакский, Кизильский)	14	$\frac{517}{37}$	417	$\frac{100}{8}$	Магнитогорск — 393 Верхнеуральск	3	III
179	Карталинский	Карталы (Карталинский, Чесменский, Варненский, Брединский)	16	$\frac{144}{9}$	54	$\frac{90}{6}$	Карталы — 44	1	II
Оренбургская область									
180	Оренбургский	Оренбург (Оренбургский, Сакмарский, Октябрьский, Тюльганский, Саракташский, Беляевский, Переволоцкий, Илекский)	27	$\frac{699}{25}$	482	$\frac{217}{8}$	Оренбург — 435	6	III
181	Бузулукский	Бузулук (Бузулукский, Курманаевский, Тоцкий, Первомайский, Грачевский)	17	$\frac{209}{12}$	80	$\frac{129}{8}$	Бузулук — 75	1	II
182	Сорочинский	Сорочинск (Сорочинский, Новосергиевский, Ташлинский, Красногвардейский)	14	$\frac{137}{10}$	37	$\frac{100}{7}$	Сорочинск	1	II
183	Бугурусланский	Бугуруслан, Абдулино (Бугурусланский, Северный, Абдулинский, Асекеевский, Матвеевский)	11	$\frac{205}{19}$	77	$\frac{128}{12}$	Бугуруслан — 53 Абдулино	—	II
184	Шарлыкский	(Шарлыкский, Александровский, Пономаревский)	8	$\frac{75}{9}$	—	$\frac{75}{9}$	—	—	II
185	Соль-Илецкий	(Соль-Илецкий, Акбулакский)	10	$\frac{83}{8}$	34	$\frac{49}{5}$	—	1	I
186	Орский	Орск, Новотроицк, Медногорск (Новоорский, Гайский, Кувандыкский)	13	$\frac{526}{40}$	466	$\frac{60}{5}$	Орск — 243 Новотроицк — 95 Медногорск — 36 Кувандык	8	III
187	Адамовский	(Адамовский, Кваркенский)	12	$\frac{64}{5}$	21	$\frac{43}{4}$	—	5	
188	Светлинский	(Светлинский, Домбаровский)	12	$\frac{75}{6}$	49	$\frac{26}{2}$	—	3	I

№ п. п.	Экономические микрорайоны	Города республиканского, краевого, областного и окружного подчинения (административные районы)	Площадь, тыс. км ²	Население, тыс. чел. (под чертой — плотность, чел/км ²)			Города (население, тыс. чел.). Полу жирным шрифтом показаны те города, население которых к 1990 г. превышает 50 тыс. чел.	Число поселков городского типа	Тип экономического микрорайона (см. п. 2.21 настоящего Руководства)
				Всего	в том числе				
				городское	сельское				
Курганская область									
189	Курганский	Курган (Кетовский, Юргамышский, Белозерский, Варгащинский, Половинский, Притобольный, Куртамышский)	23	<u>516</u> 22	334	<u>182</u> 8	Курган — 297 Куртамыш	2	III
190	Шумихинский	(Шумихинский, Щучанский, Сафакулевский, Альменевский, Целинный, Мишкинский)	17	<u>169</u> 10	41	<u>128</u> 8	Шумиха Щучье	1	II
191	Шадринский	Шадринск (Шадринский, Далматовский, Катайский, Шатровский, Каргапольский)	17	<u>262</u> 15	125	<u>137</u> 8	Шадринск — 81 Катайск Далматово	2	II
192	Макушинский	(Макушинский, Петуховский, Лебяжьевский, Мокроусовский, Частоозерный)	14	<u>114</u> 8	36	<u>78</u> 6	Макушино Петухово	1	II
V. ЦЕНТРАЛЬНО-ЧЕРНОЗЕМНЫЙ ЭКОНОМИЧЕСКИЙ РАЙОН									
Тамбовская область									
193	Тамбовский	Тамбов, Рассказово, Котовск (Тамбовский, Рассказовский, Сампурский, Знаменский, Бондарский)	8	<u>542</u> 70	345	<u>197</u> 25	Тамбов — 262 Рассказово — 41 Котовск	1	III
194	Мичуринский	Мичуринск (Петровский, Мичуринский, Первомайский, Староюрьевский, Никифоровский)	7	<u>314</u> 45	137	<u>177</u> 25	Мичуринск — 101	3	III
195	Моршанский	Моршанск (Моршанский, Пичаевский, Сосновский)	7	<u>200</u> 29	59	<u>141</u> 20	Моршанск — 50	1	II
196	Кирсановский	Кирсанов (Кирсановский, Уметский, Инжавинский)	5	<u>130</u> 26	39	<u>91</u> 18	Кирсанов	2	II
197	Уваровский	Уварово (Уваровский, Мучкапский, Ржаксинский)	4	<u>108</u> 27	46	<u>62</u> 15	Уварово — 32	2	II
198	Жердевский	(Жердевский, Токаревский, Мордовский)	4	<u>110</u> 28	39	<u>71</u> 18	Жердевка	3	II
Воронежская область									
199	Воронежский	Воронеж (Новоусманский, Семилукский, Рамонский, Верхнехавский, Хохольский, Нижнедевицкий, Репьевский)	11	<u>1217</u> 110	868	<u>349</u> 32	Воронеж — 764 Семилуки	8	IV
200	Георгиу-Дежский	Георгиу-Деж, Острогожск (Лискинский, Острогожский, Бобровский, Каменский)	7	<u>277</u> 40	122	<u>155</u> 22	Георгиу-Деж — 52 Острогожск — 32 Бобров	3	II

№ п. п.	Экономические микрорайоны	Города республиканского, краевого, областного и окружного подчинения (административные районы)	Площадь, тыс. км ²	Население, тыс. чел. (под чертой — плотность, чел/км ²)			Города (население, тыс. чел.). Полужирным шрифтом показаны те города, население которых к 1990 г. превышает 50 тыс. чел.	Число поселков городского типа	Тип экономического микрорайона (см. п. 2.21 настоящего Руководства)
				Всего	в том числе				
					городское	сельское			
201	Борисоглебский	Борисоглебск, Поворино (Борисоглебский, Поворинский, Грибаповский, Терновский, Новохоперский)	8	<u>286</u> 36	130	<u>156</u> 20	Борисоглебск — 69 Поворино Новохоперск	3	II
202	Аннинский	(Аннинский, Эртильский, Панинский, Таловский)	7	<u>209</u> 30	55	<u>154</u> 22	Эртиль	4	II
203	Юго-Восточный	(Бутурлиновский, Павловский, Калачевский, Верхнемамонский, Богучарский, Петропавловский)	12	<u>312</u> 26	79	<u>233</u> 20	Бутурлиновка Калач Павловск Богучар	1	II
204	Россошанский	Россошь (Россошанский, Подгоренский, Ольховатский, Кантемировский)	7	<u>183</u> 26	60	<u>123</u> 18	Россошь — 38	3	II
Курская область									
205	Курский	Курск, Щигры (Курский, Фатежский, Золотухинский, Щигровский, Обоянский, Солнцевский, Пристенский, Поныровский, Медвенский, Октябрьский)	11	<u>723</u> 66	430	<u>293</u> 27	Курск — 363 Щигры Обоянь Фатеж	7	III
206	Железнодорожный	Железнодорожск (Железнодорожский, Дмитриевский, Хомутовский, Коньшевский)	4	<u>179</u> 45	77	<u>102</u> 26	Железнодорожск — 57 Дмитриев-Льговский	3	II
207	Львовский	Льгов (Львовский, Суджанский, Кореневский, Рыльский, Беловский, Глушковский)	8	<u>329</u> 41	100	<u>229</u> 29	Льгов Рыльск Суджа	5	II
208	Касторненский	(Касторненский, Советский, Горшеченский, Черемисиновский, Тимский)	7	<u>172</u> 25	30	<u>142</u> 21	—	6	II
Липецкая область									
209	Липецкий	Липецк, Грязи (Липецкий, Грязинский, Усманский, Добринский, Добровский, Хлевенский)	9	<u>705</u> 78	458	<u>247</u> 28	Липецк — 363 Грязи — 42 Усмань	3	III
210	Елецкий	Елец (Елецкий, Красненский, Становлянский, Измалковский, Долгоруковский, Тербунский, Волловский, Задонский)	9	<u>339</u> 38	125	<u>214</u> 24	Елец — 112 Задонск	1	III
211	Данковский	Данков (Данковский, Лебедянский, Лев-Толстовский, Чаплыгинский)	6	<u>162</u> 27	56	<u>106</u> 18	Данков Чаплыгин Лебедянь	1	II
Белгородская область									
212	Белгородский	Белгород, Шебекино (Белгородский, Борисовский, Шебекинский, Корочанский, Прохоровский, Ивнянский, Яковлевский, Ракитянский)	11	<u>636</u> 58	340	<u>296</u> 27	Белгород — 219 Шебекино — 38 Грайворон Короча	10	III

№ п. п.	Экономические микро-районы	Города республиканского, краевого, областного и окружного подчинения (административные районы)	Площадь, тыс. км ²	Население, тыс. чел. (под чертой — плотность, чел/км ²)			Города (население, тыс. чел.). Полужирным шрифтом показаны те города, население которых к 1990 г. превышает 50 тыс. чел.	Число поселков городского типа	Тип экономического микрорайона (см. п. 2.21 настоящего Руководства)
				Всего	городское	сельское			
213	Старо-Оскольский	Старый Оскол, Губкин (Старо-Оскольский, Губкинский, Чернянский, Ново-Оскольский)	6	<u>317</u> 53	178	<u>139</u> 24	Старый Оскол — 80 Губкин — 67 Новый Оскол	2	III
214	Валуйский	Валуйки, Алексеевка (Волоконовский, Красногвардейский, Алексеевский, Вейделевский, Ровенский, Валуйский)	10	<u>310</u> 31	93	<u>217</u> 22	Валуйки — 32 Алексеевка	5	II
VI. СЕВЕРО-КАВКАЗСКИЙ ЭКОНОМИЧЕСКИЙ РАЙОН									
215	Ростовский	Ростовская область Ростов-на-Дону, Новочеркасск, Азов, Батайск, Таганрог (Мясниковский, Аксайский, Матв.-Курганский, Родионово-Несветайский, Неклиновский, Азовский, Зерноградский, Багаевский, Куйбышевский)	18	<u>2027</u> 110	1630	<u>397</u> 22	Ростов — 907 Таганрог — 282 Новочеркасск — 183 Батайск — 100 Азов — 73 Аксай Зерноград	3	IV
216	Шахтинский	Каменск-Шахтинский, Белая Калитва, Красный Сулин, Донецк, Шахты, Новошахтинск, Гуково (Каменский, Белокалитвенский, Красносулинский, Октябрьский, Усть-Донецкий)	11	<u>982</u> 90	779	<u>203</u> 18	Шахты — 247 Новошахтинск — 101 Гуково — 101 Каменск-Шахтинский — 75 Красный Сулин — 44 Донецк — 44 Б. Калитва — 37	19	III
217	Миллеровский	Миллерово (Миллеровский, Верхнедонской, Вешенский, Чертковский, Боковский, Кашарский, Тарасовский)	19	<u>265</u> 14	56	<u>209</u> 11	Миллерово — 38	2	II
218	Сальский	Сальск (Егорлыкский, Сальский, Песчанокосский, Целипский, Пролетарский)	12	<u>249</u> 21	85	<u>164</u> 14	Сальск — 57 Пролетарск	1	II
219	Морозовский	(Морозовский, Милотинский, Обливский, Тащинский)	10	<u>137</u> 14	56	<u>81</u> 8	Морозовск	5	II
220	Волгодонский	Волгодонск (Цимлянский, Константиновский, Семикаракорский, Мартыновский)	10	<u>224</u> 22	98	<u>126</u> 13	Волгодонск — 41 Семикаракорск Константиновск Цимлянск	3	II
221	Восточно-Степной	(Дубовский, Зимовниковский, Орловский, Заветинский, Ремонтненский)	21	<u>139</u> 7	29	<u>110</u> 5	—	2	II
222	Краснодарский	Краснодарский край Краснодар (Динской, Усть-Лабинский, Кореновский, Тимашевский, Брюховецкий, Абинский, Северский)	13	<u>1245</u> 96	804	<u>441</u> 34	Краснодар — 543 Усть-Лабинск — 39 Тимошевск — 32 Кореновск Абинск	7	IV

№ п. п.	Экономические микрорайоны	Города республиканского, краевого, областного и окружного подчинения (административные районы)	Площадь, тыс. км ²	Население, тыс. чел. (под чертой — плотность, чел/км ²)			Города (население, тыс. чел.). Полу жирным шрифтом показаны те города, население которых к 1990 г. превышает 50 тыс. чел.	Число поселков городского типа	Тип экономического микрорайона (см. п. 2.21 настоящего Руководства)
				Всего	в том числе				
					городское	сельское			
223	Ейский	Ейск (Ейский, Щербиновский, Староминский, Каневский, Приморско-Ахтарский)	9	<u>332</u> 37	99	<u>233</u> 26	Ейск — 71 Приморско-Ахтарск	—	II
224	Тихорецкий	Тихорецк (Тихорецкий, Выселковский, Павловский, Новопокровский, Белоглинский, Куцевский, Ленинградский)	14	<u>493</u> 35	63	<u>430</u> 31	Тихорецк — 63	—	II
225	Кропоткинский	Кропоткин (Кавказский, Тбилисский)	4	<u>248</u> 62	104	<u>144</u> 38	Кропоткин — 73 Гулькевичи	1	II
226	Армавирский	Армавир, Лабинск (Новокубанский, Курганинский, Лабинский, Отраденский, Мостовский, Успенский)	13	<u>614</u> 47	303	<u>311</u> 24	Армавир — 158 Лабинск — 57 Курганинск — 39 Новокубанск	—	III
227	Адыгейский	Майкоп (Гиагинский, Кошехабльский, Красногвардейский, Майкопский, Теучежский, Шовгеновский)	8	<u>400</u> 50	185	<u>215</u> 27	Майкоп — 127	6	III
228	Сочинский	Сочи, Туапсе (Туапсинский)	6	<u>406</u> 68	327	<u>79</u> 13	Сочи — 251 Туапсе — 61	3	IV
229	Новороссийский	Новороссийск, Анапа, Геленджик (Анапский)	3	<u>325</u> 108	239	<u>86</u> 29	Новороссийск — 150 Геленджик — 33 Анапа — 31	5	III
230	Белореченский	Горячий Ключ (Белореченский, Апшеронский)	5	<u>213</u> 43	121	<u>92</u> 18	Белореченск — 39 Апшеронск — 33 Горячий Ключ Хадыженск	2	III
231	Славянский	Славянск (Славянский, Красноармейский, Крымский, Темрюкский)	8	<u>417</u> 52	134	<u>283</u> 35	Славянск — 56 Крымск — 44 Темрюк	2	II
Ставропольский край									
232	Ставропольский	Ставрополь, Невинномысск (Шпаковский, Кочубеевский, Изобильненский, Красногвардейский, Новоалександровский, Курсавский, Грачевский, Труновский)	17	<u>727</u> 43	400	<u>327</u> 20	Ставрополь — 239 Невинномысск — 100 Изобильный Новоалександровск	2	III
233	Светлоградский	(Петровский, Ипатовский, Апанаенковский, Туркменский)	13	<u>196</u> 15	34	<u>162</u> 13	Светлоград — 34	—	II
234	Буденновский	Буденновск (Александровский, Благодарненский, Буденновский, Советский, Новоселицкий)	11	<u>256</u> 23	92	<u>164</u> 16	Буденновск — 39 Зеленокумск — 31 Благодарный	—	II
235	Нефтекумский	(Арзгирский, Лвокумский, Нефтекумский, Степновский, Курский)	17	<u>175</u> 10	25	<u>150</u> 9	Нефтекумск	1	II

№ п. п.	Экономические микрорайоны	Города республиканского, краевого, областного и окружного подчинения (административные районы)	Площадь, тыс. км ²	Население, тыс. чел. (под чертой — плотность, чел/км ²)			Города (население, тыс. чел.). Полужирным шрифтом показаны те города, население которых к 1990 г. превышает 50 тыс. чел.	Число поселков городского типа	Тип экономического микрорайона (см. п. 2.21 настоящего Руководства)
				Всего	в том числе				
					городское	сельское			
236	Минераловодский	Пятигорск, Кисловодск, Эссентуки, Лермонтов, Железноводск, Мин. Воды, Георгиевск (Минераловодский, Предгорный, Георгиевский, Кировский)	7	$\frac{727}{105}$	491	$\frac{236}{34}$	Пятигорск — 103 Кисловодск — 97 Эссентуки — 73 Мин. Воды — 62 Георгиевск — 50 Железноводск Лермонтов	4	IV
237	Карачаево-Черкесский	Черкесск, Карачаевск (Адыге-Хабльский, Хабезский, Прикубанский, Малокарачаевский, Урупский, Зеленчукский, Карачаевский)	14	$\frac{355}{25}$	148	$\frac{207}{15}$	Черкесск — 82 Усть-Джегута Карачаевск Теберда	9	II
Чечено-Ингушская АССР									
238	Грозненский	Грозный (Грозненский, Ачхой-Мартановский, Шалинский, Веденский, Советский, Урус-Мартановский)	8	$\frac{742}{90}$	403	$\frac{339}{43}$	Грозный — 381 Аргун	1	III
239	Малгобекский	Малгобек (Малгобекский, Назрановский, Надтеречный, Сунженский)	5	$\frac{206}{41}$	53	$\frac{153}{31}$	Малгобек Назрань	2	II
240	Гудермесский	Гудермес (Гудермесский, Ножай-Юртовский, Шелковский, Наурский)	6	$\frac{194}{32}$	42	$\frac{152}{25}$	Гудермес — 35	1	II
Дагестанская АССР									
241	Махачкалинский	Махачкала, Буйнакск, Кизилюрт, Каспийск, Избербаш (Кизилюртовский, Буйнакский, Ленинский, Сергокалинский, Каякентский)	7	$\frac{540}{80}$	390	$\frac{150}{22}$	Махачкала — 231 Каспийск — 45 Буйнакск — 43 Избербаш Кизилюрт	4	III
242	Хасавюртский	Хасавюрт (Хасавюртовский, Бабаюртовский, Новолакский, Казбековский)	5	$\frac{192}{40}$	64	$\frac{128}{26}$	Хасавюрт — 64	—	II
243	Аварский	(Гумбетовский, Унцукульский, Гергебильский, Ботлихский, Ахвахский, Хунзахский, Гунибский, Советский, Цумадинский, Цунтинский, Тляратинский, Чародинский)	10	$\frac{208}{21}$	—	$\frac{208}{21}$	—	—	II
244	Лакский	(Лакский, Кулинский, Акушинский, Левашинский)	3	$\frac{105}{35}$	—	$\frac{105}{35}$	—	—	II
245	Дербентско-Самурский	Дербент (Дербентский, Кайтагский, Дахадаевский, Агульский, Хивский, Сулейман-Стальский, Табасаранский, Курахский, Магарамкентский, Ахтынский, Рутульский)	10	$\frac{395}{40}$	96	$\frac{299}{30}$	Дербент — 66	4	II

№ п. п.	Экономические микро-районы	Города республиканского, краевого, областного и окружного подчинения (административные районы)	Площадь, тыс. км²	Население, тыс. чел. (под чертой — плотность, чел/км²)			Города (население, тыс. чел.). Полужирным шрифтом показаны те города, население которых к 1990 г. превышает 50 тыс. чел.	Число поселков городского типа	Тип экономического микрорайона (см. п. 2.21 настоящего Руководства)
				Всего	в том числе				
				городское	сельское				
246	Кизлярский	Кизляр (Ногайский, Тарумовский, Кизлярский) Кабардино-Балкарская АССР	15	$\frac{121}{8}$	51	$\frac{70}{5}$	Кизляр — 33	3	II
247	Нальчикский	Нальчик, Тырныауз (Баксанский, Зольский, Чегемский, Советский, Урванский)	10	$\frac{496}{50}$	295	$\frac{201}{20}$	Нальчик — 195 Тырныауз Нарткала Баксан	8	III
248	Прохладненский	Прохладный (Прохладненский, Майский, Терский) Северо-Осетинская АССР	3	$\frac{158}{53}$	81	$\frac{77}{26}$	Прохладный — 46 Майский Терек	—	III
249	Орджоникидзевский	Орджоникидзе (Кировский, Моздокский, Правобережный, Пригородный)	4	$\frac{492}{123}$	349	$\frac{143}{36}$	Орджоникидзе — 276 Моздок — 34 Беслан — 30	1	III
250	Алагирский	(Алагирский, Ирафский, Дигорский, Ардонский)	4	$\frac{100}{25}$	54	$\frac{46}{9}$	Алагир Ардон Дигора	6	II

VII. ПОВОЛЖСКИЙ ЭКОНОМИЧЕСКИЙ РАЙОН

251	Уфимский	Башкирская АССР Уфа, Бирск (Уфимский, Благовещенский, Нуримановский, Кушнаренковский, Чишминский, Кармаскалинский, Иглинский, Архангельский, Бирский)	19	$\frac{1314}{70}$	1038	$\frac{276}{15}$	Уфа — 923 Бирск — 33 Благовещенск	9	IV
252	Туймазинский	Туймазы, Октябрьский (Туймазинский, Шаранский, Буздякский, Бакалинский, Благоварский)	11	$\frac{327}{30}$	156	$\frac{171}{16}$	Октябрьский — 86 Туймазы — 44	4	III
253	Белебеевский	Белебей (Белебеевский, Еремеевский, Бижбулякский, Миякинский, Альшеевский, Давлекановский)	12	$\frac{281}{18}$	106	$\frac{175}{15}$	Белебей — 41 Давлеканово	5	II
254	Стерлитамакский	Стерлитамак, Салават, Ишимбай (Аургазинский, Гафурийский, Стерлитамакский, Ишимбайский, Мелеузовский, Федоровский, Стерлибашевский)	18	$\frac{676}{38}$	441	$\frac{235}{13}$	Стерлитамак — 210 Салават — 130 Ишимбай — 57 Мелеуз — 33	1	III
255	Кумертауский	Кумертау (Кумертауский, Кугарчинский, Зиянчуринский)	9	$\frac{158}{17}$	67	$\frac{91}{10}$	Кумертау — 52	2	II
256	Сибайский	Сибай (Баймакский, Зилаирский, Хайбуллинский)	16	$\frac{153}{10}$	64	$\frac{89}{6}$	Сибай — 42 Баймак	3	II

№ п. п.	Экономические микрорайоны	Города республиканского, краевого, областного и окружного подчинения (административные районы)	Площадь, тыс. км ²	Население, тыс. чел. (под чертой — плотность, чел/км ²)			Города (население, тыс. чел.). Полужирным шрифтом показаны те города, население которых к 1990 г. превышает 50 тыс. чел.	Число поселков городского типа	Тип экономического микрорайона (см. п. 2.21 настоящего Руководства)
				Всего	в том числе				
				городское	сельское				
257	Белорецкий	Белорецк, Учалы (Белорецкий, Учалинский, Абзелиловский, Бурзянский)	24	$\frac{255}{10}$	134	$\frac{121}{5}$	Белорецк — 72 Учалы	7	III
258	Чекмагушевский	(Илишевский, Дюртюлинский, Чекмагушевский)	5	$\frac{141}{28}$	21	$\frac{120}{24}$	—	2	II
259	Нефтекамский	Нефтекамск (Краснокамский, Калтасинский, Янаульский, Бураевский, Татышлинский, Балтачевский, Аскинский, Караидельский, Мишкинский)	18	$\frac{400}{22}$	105	$\frac{295}{17}$	Нефтекамск — 62	4	II
260	Северо-Восточный	(Дуванский, Мечетлинский, Белокатайский, Кигинский, Салаватский)	11	$\frac{127}{12}$	1	$\frac{126}{12}$	—	2	II
Куйбышевская область									
261	Куйбышевский	Куйбышев, Кинель, Новокуйбышевск, Чапаевск, (Волжский, Кинельский, Красноярский, Безенчукский, Красноармейский, Приволжский)	13	$\frac{1662}{130}$	1500	$\frac{162}{13}$	Куйбышев — 1186 Новокуйбышевск — 113 Чапаевск — 87 Кинель — 41	8	IV
262	Тольяттинский	Тольятти, Жигулевск (Ставропольский, Кошкинский)	7	$\frac{622}{9}$	532	$\frac{90}{13}$	Тольятти — 462 Жигулевск — 50	4	III
263	Сызранский	Сызрань, Октябрьск (Сызранский, Шингонский)	4	$\frac{275}{70}$	220	$\frac{55}{14}$	Сызрань — 185 Октябрьск — 31	1	III
264	Южный	(Хворостянский, Пестравский, Большеглушицкий, Большечерниговский)	9	$\frac{71}{8}$	—	$\frac{71}{8}$	—	—	II
265	Богатовско-Нефтегорский	(Богатовский, Борский, Нефтегорский, Алексеевский)	7	$\frac{87}{14}$	15	$\frac{72}{10}$	—	2	II
266	Отрадный	Отрадный, Похвистнево (Кинель-Черкасский, Похвистневский)	8	$\frac{168}{21}$	84	$\frac{84}{10}$	Отрадный — 47 Похвистнево	2	III
267	Сергиевский	(Челно-Вершинский, Шенталинский, Клявлинский, Сергиевский, Исаклинский)	5	$\frac{157}{31}$	14	$\frac{143}{28}$	—	2	II
Волгоградская область									
268	Волгоградский	Волгоград, Волжский (Дубовский, Иловлинский, Калачевский, Светлоярский, Среднеахтубинский, Ленинский)	24	$\frac{1394}{29}$	1241	$\frac{153}{7}$	Волгоград — 918 Волжский — 195 Калач-на-Дону Краснослободск Дубовка Ленинск	8	IV

№ п. п.	Экономические микрорайоны	Города республиканского, краевого, областного и окружного подчинения (административные районы)	Площадь, тыс. км ²	Население, тыс. чел. (под чертой — плотность, чел/км ²)			Города (население, тыс. чел.). Полужирным шрифтом показаны те города, население которых к 1990 г. превышает 50 тыс. чел.	Число поселков городского типа ¹	Тип экономического микрорайона (см. п. 2.21 настоящего Руководства)
				Всего	в том числе				
					городское	сельское			
269	Камышинский	Камышин (Камышинский, Котовский, Ольховский)	9	$\frac{206}{23}$	147	$\frac{59}{7}$	Камышин — 108 Котово	1	III
270	Жирновский	(Жирновский, Руднянский, Еланский)	8	$\frac{110}{14}$	55	$\frac{55}{7}$	Жирновск	5	II
271	Урюпинский	Урюпинск (Урюпинский, Новониколаевский, Киквидзенский, Новоанинский, Алексеевский, Нехаевский)	16	$\frac{224}{14}$	77	$\frac{147}{9}$	Урюпинск — 40 Новоанинский	3	II
272	Михайловский	Михайловка (Михайловский, Фроловский, Подтелковский, Серафимовичский, Клетский, Даниловский)	21	$\frac{241}{11}$	116	$\frac{125}{6}$	Михайловка — 57 Фролово — 40 Серафимович	2	III
273	Суровикинский	(Суровикинский, Чернышковский)	7	$\frac{59}{8}$	27	$\frac{32}{5}$	Суровикино	2	I
274	Котельниковский	(Котельниковский, Октябрьский)	7	$\frac{66}{9}$	26	$\frac{40}{6}$	Котельниково	1	II
275	Левобережный	(Старополтавский, Николаевский, Быковский, Палласовский)	22	$\frac{134}{6}$	43	$\frac{91}{4}$	Палласовка Николаевск	3	I
Саратовская область									
276	Саратовский	Саратов, Энгельс, Маркс, Красноармейск (Саратовский, Татищевский, Красноармейский, Энгельсский, Марксовский, Советский, Ровенский)	19	$\frac{1287}{68}$	1123	$\frac{164}{9}$	Саратов — 849 Энгельс — 186 Маркс Красноармейск	9	IV
277	Балаковский	Балаково, Пугачев (Пугачевский, Балаковский, Духовницкий, Ивантеевский, Краснопартизанский)	14	$\frac{266}{19}$	182	$\frac{84}{6}$	Балаково — 135 Пугачев — 36	2	III
278	Ершовский	(Ершовский, Дергачевский, Федоровский)	12	$\frac{101}{8}$	37	$\frac{64}{6}$	Ершов	2	II
279	Краснокутский	(Краснокутский, Питерский, Новоузенский, Александрово-Гайский)	10	$\frac{106}{11}$	42	$\frac{64}{7}$	Красный Кут Новоузенск	1	II
280	Вольский	Вольск, Хвалынский (Вольский, Хвалынский, Базарно-Карабулакский, Балайский)	10	$\frac{205}{20}$	128	$\frac{77}{8}$	Вольск — 72 Хвалынский	8	III
281	Петровский	Петровск (Петровский, Новобурасский)	4	$\frac{67}{17}$	39	$\frac{28}{7}$	Петровск — 35	1	II
282	Аткарский	Аткарск (Аткарский, Лысогорский, Калининский)	8	$\frac{107}{13}$	55	$\frac{52}{7}$	Аткарск — 30 Калининск	1	II
283	Ртищевский	Ртищево (Ртищевский, Екатерининский, Аркадакский, Турковский)	8	$\frac{158}{20}$	72	$\frac{86}{11}$	Ртищево — 42 Аркадак	2	II

№ п. п.	Экономические микрорайоны	Города республиканского, краевого, областного и окружного подчинения (административные районы)	Площадь, тыс. км ²	Население, тыс. чел. (под чертой — плотность, чел/км ²)			Города (население, тыс. чел.). Полужирным шрифтом показаны те города, население которых к 1990 г. превышает 50 тыс. чел.	Число поселков городского типа	Тип экономического микрорайона (см. п. 2.21 настоящего Руководства)
				Всего	в том числе				
				городское	сельское				
284	Балашовский	Балашов (Балашовский, Романовский, Самойловский)	7	$\frac{181}{26}$	112	$\frac{69}{10}$	Балашов — 90.	3	III
285	Озинско-Перелюбский	(Озинский, Перелюбский)	8	$\frac{43}{5}$	11	$\frac{32}{4}$	—	1	I
Калмыцкая АССР									
286	Элистинский	Элиста (Целинный, Ики-Бурульский, Приютненский, Городовиковский, Яшалтинский)	18	$\frac{154}{8}$	75	$\frac{79}{5}$	Элиста — 62 Городовиковск	—	III
287	Сарпинский	(Сарпинский, Малодербетовский, Приозерный)	15	$\frac{51}{3}$	5	$\frac{46}{3}$	—	1	I
288	Черноземельский	(Юстинский, Яшкульский, Черноземельский, Каспийский)	41	$\frac{72}{2}$	33	$\frac{39}{1}$	Каспийский	4	I
Татарская АССР									
289	Казанский	Казань, Зеленодольск (Высокогорский, Арский, Балтасинский, Кукморский, Зеленодольский, В. Услонский, Ланшевский, Пестречинский, Сабинский, Камско-Устьинский)	17	$\frac{1497}{90}$	1116	$\frac{381}{22}$	Казань — 958 Зеленодольск — 86	9	IV
290	Набережно-Челнинский	Набережные Челны, Елабуга, Нижнекамск (Елабужский, Нижнекамский, Челнинский, Мензелинский, Актанышский, Муслумовский, Сармановский, Заинский, Мамадышский, Агрызский)	19	$\frac{783}{41}$	464	$\frac{319}{17}$	Набережные Челны — 225 Нижнекамск — 112 Елабуга — 36 Агрыз Мензелинск Менделеевск Мамадыш	4	III
291	Юго-Восточный	Альметьевск, Бугульма, Лениногорск (Альметьевский, Азнакаевский, Бавлинский, Бугульминский, Лениногорский)	10	$\frac{466}{46}$	316	$\frac{150}{15}$	Альметьевск — 102 Бугульма — 81 Лениногорск — 51	9	III
292	Чистопольский	Чистополь (Чистопольский, Алексеевский, Аксубаевский, Октябрьский, Алькеевский, Куйбышевский, Рыбно-Слободский, Черемшанский)	16	$\frac{393}{25}$	104	$\frac{289}{15}$	Чистополь — 66 Нурлат Куйбышев	2	II
293	Буинский	(Апастовский, Буинский, Тетюшский, Дрожжановский)	6	$\frac{193}{32}$	24	$\frac{169}{28}$	Буинск Тетюши	—	II

№ п. п.	Экономические микро-районы	Города республиканского, краевого, областного и окружного подчинения (административные районы)	Площадь, тыс. км ²	Население, тыс. чел. (под чертой — плотность, чел/км ²)		Города (население, тыс. чел.). Полужирным шрифтом показаны те города, население которых к 1990 г. превышает 50 тыс. чел.	Число поселков городского типа	Тип экономического микрорайона (см. п. 2.21 настоящего Руководства)	
				Всего	в том числе городское сельское				
Ульяновская область									
294	Ульяновский	Ульяновск (Ульяновский, Чердаклинский, Цильнинский, Майнский, Тереньгульский, Сенгилеевский, Карсунский, Сурский, Вешкаймский)	16	$\frac{761}{48}$	536	$\frac{225}{14}$	Ульяновск — 436 Новоульяновск Сенгилей	14	III
295	Димитровградский	Димитровград (Мелекесский, Новомалыклинский, Старомайский)	7	$\frac{190}{27}$	123	$\frac{67}{10}$	Димитровград — 97	5	III
296	Инзенско-Барышский	Барыш (Барышский, Кузоватовский, Инзенский)	7	$\frac{166}{24}$	79	$\frac{87}{13}$	Барыш Инза	7	II
297	Южный	(Николаевский, Новосласский, Радищевский, Старо-Кулаткинский, Павловский)	7	$\frac{116}{17}$	19	$\frac{97}{14}$	—	4	II
Астраханская область									
298	Астраханский	Астрахань (Наримановский, Икрянинский, Лиманский, Камызякский, Володарский, Красноярский)	23	$\frac{730}{31}$	523	$\frac{207}{9}$	Астрахань — 458	11	III
299	Волго-Ахтубинский	Ахтубинск (Черноярский, Ахтубинский, Енотаевский, Харабалинский)	26	$\frac{180}{7}$	95	$\frac{85}{3}$	Ахтубинск — 46	4	III
Пензенская область									
300	Пензенский	Пенза (Пензенский, Мокшанский, Иссинский, Лунинский, Никольский, Городищенский, Шемшейский, Кондольский, Лопатинский)	16	$\frac{793}{50}$	510	$\frac{283}{18}$	Пенза — 436 Никольск Сурск Городище	5	III
301	Кузнецкий	Кузнецк (Кузнецкий, Сосновоборский, Камешкирский, Неверкинский)	6	$\frac{212}{35}$	109	$\frac{103}{18}$	Кузнецк — 94	3	III
302	Сердобский	Сердобск (Сердобский, Кошлылейский, Малосердобинский, Бековский, Тамалинский)	7	$\frac{153}{22}$	58	$\frac{95}{14}$	Сердобск — 39	3	II
303	Западный	(Земетчинский, Вадинский, Беднодемьяновский, Наровчатский, Нижне-ломовский, Пачелмский, Башмаковский, Каменский, Белинский)	14	$\frac{336}{24}$	98	$\frac{238}{17}$	Каменка — 34 Нижний Ломов Беднодемьяновск Белинский	3	II

№ п. п.	Экономические микро-районы	Города республиканского, краевого, областного и окружного подчинения (административные районы)	Площадь, тыс. км ²	Население, тыс. чел. (под чертой — плотность, чел/км ²)		Города (население, тыс. чел.). Полу жирным шрифтом показаны те города, население которых к 1990 г. превышает 50 тыс. чел.	Число поселков городского типа	Тип экономического микрорайона (см. п. 2.21 настоящего Руководства)
				Всего	в том числе городское сельское			

VIII. ЗАПАДНО-СИБИРСКИЙ ЭКОНОМИЧЕСКИЙ РАЙОН

Алтайский край									
304	Барнаульский	Барнаул, Новоалтайск. (Первомайский, Залесовский, Тальменский, Павловский, Ребрихинский, Топчихинский, Калманский, Троицкий, Косихинский, Кытмановский, Тогоульский, Сорокинский)	40	$\frac{1000}{25}$	687	$\frac{313}{8}$	Барнаул — 514 Новоалтайск — 52	12	IV
305	Бийский	Бийск (Бийский, Целинный, Ельцовский, Солтонский, Красногорский, Советский, Алтайский, Смоленский, Солонешенский, Петропавловский, Быстроистокский)	29	$\frac{450}{16}$	248	$\frac{202}{7}$	Бийск — 209	6	III
306	Змеиногорский	Змеиногорск (Змеиногорский, Третьяковский, Курьинский, Краснощекровский, Чарышский)	18	$\frac{93}{5}$	14	$\frac{79}{5}$	Змеиногорск	1	I
307	Алейский	Алейск (Алейский, Шинюновский, Усть-Пристанский, Усть-Калманский)	13	$\frac{142}{11}$	45	$\frac{97}{8}$	Алейск — 38	1	II
308	Рубцовский	Рубцовск (Локтевский, Рубцовский, Угловский, Егорьевский, Новичихинский, Поспелихинский)	17	$\frac{309}{18}$	200	$\frac{109}{7}$	Рубцовск — 171 Горняк	1	III
309	Кулундинский	(Кулундинский, Ключевский, Михайловский, Волчихинский, Родинский, Романовский, Мамонтовский, Завьяловский, Благовещенский)	25	$\frac{222}{9}$	57	$\frac{165}{7}$	—	5	II
310	Славгородский	Славгород (Славгородский, Бурлинский, Хабарский, Табунский)	11	$\frac{127}{12}$	48	$\frac{79}{8}$	Славгород — 33	2	II
311	Каменский	Камень-на-Оби (Каменский, Панкрушихинский, Крутихинский, Тюменцевский, Баевский)	14	$\frac{131}{9}$	42	$\frac{89}{7}$	Камень-на-Оби — 42	—	II
312	Горно-Алтайский	Горно-Алтайск (Кош-Агачский, Майминский, Ондугайский, Турочакский, Улаганский, Усть-Канский, Усть-Коксинский, Шебалинский)	93	$\frac{169}{2}$	47	$\frac{122}{2}$	Горно-Алтайск — 39	3	I
Кемеровская область									
313	Кемеровский	Кемерово, Березовский, Топки (Топкинский, Кемеровский, Крапивинский)	12	$\frac{636}{53}$	558	$\frac{78}{7}$	Кемерово — 446 Березовский — 41 Топки — 31	6	III

№ п. п.	Экономические микрорайоны	Города республиканского, краевого, областного и окружного подчинения (административные районы)	Площадь, тыс. км ²	Население, тыс. чел. (под чертой — плотность, чел/км ²)			Города (население, тыс. чел.). Полужирным шрифтом показаны те города, население которых к 1990 г. превышает 50 тыс. чел.	Число поселков городского типа	Тип экономического микрорайона (см. п. 2.21 настоящего Руководства)
				Всего	в том числе				
				городское	сельское				
314	Новокузнецкий	Новокузнецк, Прокопьевск, Киселевск, Осинники, Междуреченск, Мыски (Прокопьевский, Новокузнецкий)	20	$\frac{1273}{63}$	1182	$\frac{91}{5}$	Новокузнецк — 530 Прокопьевск — 267 Киселевск — 125 Междуреченск — 89 Осинники — 60 Мыски — 39 Калтан	7	IV
315	Ленинск-Кузнецко-Беловский	Белово, Ленинск-Кузнецкий, Гурьевск, (Промышленновский, Ленинск-Кузнецкий, Беловский)	12	$\frac{493}{41}$	395	$\frac{98}{8}$	Ленинск-Кузнецкий — 131 Белово — 111 Гурьевск Салаир	11	III
316	Юргинский	Анжеро-Судженск, Юрга, Тайга (Юргинский, Яшкинский, Яйский, Ижморский)	12	$\frac{315}{26}$	231	$\frac{84}{7}$	Анжеро-Судженск — 104 Юрга — 73 Тайга	4	III
317	Маринский	Маринск (Маринский, Тяжинский, Чебулинский, Тисульский)	24	$\frac{150}{7}$	82	$\frac{68}{3}$	Маринск — 40	10	I
318	Горношорский	Таштагол и территория, подчиненная Таштагольскому горсовету	16	$\frac{68}{4}$	56	$\frac{12}{1}$	Таштагол	6	I
Новосибирская область									
319	Новосибирский	Новосибирск, Искитим, Бердск (Новосибирский, Кольванский, Коченевский, Ордынский, Черепановский, Искитимский, Маслянинский, Тогучинский, Мошковский, Болотнинский)	46	$\frac{1904}{42}$	1599	$\frac{305}{7}$	Новосибирск — 1286 Бердск — 63 Искитим — 57 Обь Черепаново Тогучин Болотное	13	IV
320	Чулымо-Каргатский	(Каргатский, Чулымский, Доволенский, Кочковский)	21	$\frac{105}{5}$	27	$\frac{78}{3}$	Чулым Каргат	—	I
321	Сузунский	(Сузунский)	5	$\frac{36}{7}$	13	$\frac{23}{5}$	—	1	I
322	Куйбышево-Барабинский	Куйбышев, Барабинск (Куйбышевский, Барабинский, Убинский, Здвинский)	33	$\frac{173}{5}$	84	$\frac{89}{3}$	Куйбышев — 47 Барабинск — 37	—	III
323	Карасукский	(Купинский, Баганский, Карасукский, Краснозерский)	19	$\frac{148}{8}$	47	$\frac{101}{6}$	Карасук Купино	—	II
324	Татарский	Татарск (Татарский, Чистоозерный, Чановский, Усть-Таркский, Венгеровский)	27	$\frac{160}{6}$	50	$\frac{110}{4}$	Татарск — 31	2	I
325	Северо-Западный	(Кыштовский, Северный)	27	$\frac{33}{1}$	—	$\frac{33}{1}$	—	—	I

№ п. п.	Экономические микро-районы	Города республиканского, краевого, областного и окружного подчинения (административные районы)	Площадь, тыс. км ²	Население, тыс. чел. (под чертой — плотность, чел/км ²)			Города (население, тыс. чел.). Полуожирным шрифтом показаны те города, население которых к 1990 г. превышает 50 тыс. чел.	Число поселков городского типа	Тип экономического микрорайона (см. п. 2.21 настоящего Руководства)
				Всего	в том числе				
					городское	сельское			
Омская область									
326	Омский	Омск (Омский, Саргатский, Горьковский, Любимский, Кормиловский, Марьяновский, Шербакульский, Одесский, Таврический, Павлоградский)	28	$\frac{1320}{47}$	1055	$\frac{265}{9}$	Омск — 1002	8	IV
327	Калачинский	Калачинск (Калачинский, Нижнеомский, Оконешниковский)	9	$\frac{88}{10}$	23	$\frac{65}{7}$	Калачинск	—	II
328	Исилькульский	Исилькуль (Исилькульский, Москаленский, Полтавский)	8	$\frac{101}{14}$	35	$\frac{66}{8}$	Исилькуль	1	II
329	Тюкалинско-Называевский	(Называевский, Тюкалинский, Крутинский)	19	$\frac{100}{5}$	31	$\frac{69}{4}$	Называевск Тюкалинск	1	I
330	Муромцевский	(Муромцевский, Больше-реченский)	11	$\frac{66}{6}$	20	$\frac{46}{4}$	—	—	I
331	Тарский	Тара (Тарский, Седельниковский, Знаменский, Колосовский)	28	$\frac{93}{3}$	25	$\frac{68}{2}$	Тара	2	I
332	Северо-Западный	(Усть-Ишимский, Тевризский, Большеуковский)	27	$\frac{50}{2}$	—	$\frac{50}{2}$	—	—	I
333	Юго-Восточный	(Русско-Полянский, Нововаршавский, Черлакский)	10	$\frac{81}{8}$	18	$\frac{63}{6}$	—	3	II
Тюменская область									
334	Тюменский	Тюмень, Ялуторовск (Тюменский, Нижнегавдинский, Ярковский, Ялуторовский, Исетский, Заводоуковский, Упоровский)	32	$\frac{615}{19}$	420	$\frac{195}{7}$	Тюмень — 335 Ялуторовск — 31 Заводоуковск	6	III
335	Голышмановский	(Голышмановский, Аромашевский, Армизонский, Омутинский, Юргинский)	18	$\frac{105}{6}$	29	$\frac{76}{4}$	—	5	I
336	Ишимский	Ишим (Ишимский, Абатский, Викуловский, Сорокинский, Бердюжский, Казанский, Сладковский)	28	$\frac{217}{8}$	74	$\frac{143}{5}$	Ишим — 62	2	II
337	Тобольский	Тобольск (Тобольский, Уватский, Вагайский)	84	$\frac{148}{2}$	56	$\frac{92}{1}$	Тобольск — 51	1	II
338	Урайский	Урай (Кондинский, Советский)	84	$\frac{101}{1}$	72	$\frac{29}{0,3}$	Урай	9	I
339	Березовский	(Октябрьский, Березовский)	142	$\frac{61}{0,2}$	25	$\frac{36}{0,1}$	—	4	I
340	Нижневартовский	Нижневартовск (Нижневартовский)	86	$\frac{85}{1}$	80	$\frac{5}{0,1}$	Нижневартовск — 63	1	III

№ п. п.	Экономические микрорайоны	Города республиканского, краевого, областного и окружного подчинения (административные районы)	Площадь, тыс. км ²	Население, тыс. чел. (под чертой — плотность, чел/км ²)			Города (население, тыс. чел.). Полужирным шрифтом показаны те города, население которых к 1990 г. превышает 50 тыс. чел.	Число поселков городского типа	Тип экономического микрорайона (см. п. 2.21 настоящего Руководства)
				Всего	в том числе				
				городское	сельское				
341	Сургутский	Сургут, Нефтеюганск (Сургутский)	162	$\frac{133}{1}$	108	$\frac{25}{0,2}$	Сургут — 67 Нефтеюганск — 42	1	III
342	Ханты-Мансийский	Ханты-Мансийск (Ханты-Мансийский)	49	$\frac{45}{1}$	27	$\frac{18}{0,4}$	Ханты-Мансийск	—	I
343	Салехард-Ямальский	Салехард, Лабытнанги (Ямальский, Приуральский, Шурышкарский)	260	$\frac{70}{0,2}$	43	$\frac{27}{0,1}$	Салехард Лабытнанги	—	I
344	Тазовско-Пуровский	Надым (Тазовский, Надымский, Пуровский, Красноселькупский)	490	$\frac{55}{0,1}$	28	$\frac{27}{0,05}$	Надым — Новый город Уренгой	1	I
Томская область									
345	Томский	Томск (Томский, Кожениковский, Шегарский, Кривошеинский, Молчановский)	30	$\frac{568}{19}$	450	$\frac{118}{31}$	Томск — 413	6	III
346	Асинский	Асино (Асиновский, Первомайский, Тегульдетский, Зырянский)	39	$\frac{99}{3}$	41	$\frac{58}{2}$	Асино — 33	2	I
347	Колпашевский	Колпашево (Колпашевский, Чаинский, Парabelьский)	61	$\frac{81}{1}$	37	$\frac{44}{1}$	Колпашево	1	I
348	Каргасокский	(Каргасокский)	87	$\frac{25}{0,3}$	7	$\frac{18}{0,2}$	—	1	I
349	Александровский	(Александровский)	30	$\frac{26}{1}$	18	$\frac{8}{0,3}$	—	1	I
350	Белоярский	(Верхнекетский)	43	$\frac{21}{0,5}$	6	$\frac{15}{0,3}$	—	1	I
351	Бакчарский	(Бакчарский)	25	$\frac{16}{1}$	—	$\frac{16}{1}$	—	—	I

IX. ВОСТОЧНО-СИБИРСКИЙ ЭКОНОМИЧЕСКИЙ РАЙОН

Красноярский край									
352	Красноярский	Красноярск, Дивногорск (Емельяновский, Сухобузимский, Большемуртинский)	26	$\frac{918}{35}$	836	$\frac{82}{3}$	Красноярск — 750 Дивногорск	7	IV

№ п. п.	Экономические микрорайоны	Города республиканского, краевого, областного и окружного подчинения (административные районы)	Площадь, тыс. км ²	Население, тыс. чел. (под чертой — плотность, чел/км ²)			Города (население, тыс. чел.). Полужирным шрифтом показаны те города, население которых к 1990 г. превышает 50 тыс. чел.	Число поселков городского типа	Тип экономического микрорайона (см. п. 2.21 настоящего Руководства)
				Всего	в том числе				
				городское	сельское				
353	Балахтинский	(Манский, Балахтинский, Новоселовский)	20	$\frac{66}{3}$	13	$\frac{53}{3}$	—	2	I
354	Ачинский	Ачинск, Боготол (Ачинский, Большеулуйский, Бирюлюсский, Тухтетский, Боготольский, Козульский)	35	$\frac{250}{7}$	168	$\frac{82}{2}$	Ачинск — 114 Боготол — 30	4	III
355	Шарыповский	Назарово (Шарыповский, Назаровский, Ужурский)	12	$\frac{141}{12}$	74	$\frac{67}{5}$	Назарово — 49 Ужур	1	III
356	Абанско-Тасеевский	(Абанский, Дзержинский, Тасеевский)	22	$\frac{78}{3}$	8	$\frac{70}{3}$	—	1	I
357	Канский	Канск, Заозерный (Канский, Иланский, Нижнеингашский, Рыбинский, Уярский, Партизанский, Саянский, Ирбейский)	43	$\frac{393}{9}$	229	$\frac{164}{4}$	Канск — 97 Заозерный — 43 Иланский Уяр	8	III
358	Абаканский	Абакан, Черногорск, Саяногорск (Усть-Абаканский, Бейский, Алтайский)	15	$\frac{306}{20}$	238	$\frac{68}{4}$	Абакан — 120 Черногорск — 69 Саяногорск Сорск	1	III
359	Ширинский	(Ширинский, Орджоникидзевский, Богградский)	18	$\frac{81}{4}$	32	$\frac{49}{3}$	—	5	I
360	Аскизский	(Аскизский, Таштыпский)	28	$\frac{86}{3}$	46	$\frac{40}{2}$	Абаза	6	I
361	Минусинский	Минусинск (Минусинский, Шушенский, Ермаковский)	31	$\frac{127}{4}$	63	$\frac{64}{2}$	Минусинск — 48	1	III
362	Курагинский	(Курагинский, Каратузский, Идринский, Краснотуранский)	43	$\frac{109}{2}$	27	$\frac{82}{2}$	Артемовск	2	I
363	Богучанский	(Богучанский)	57	$\frac{43}{1}$	—	$\frac{43}{1}$	—	—	I
364	Кежемский	(Кежемский)	31	$\frac{14}{0,5}$	—	$\frac{14}{0,5}$	—	—	I
365	Северо-Енисейский	(Северо-Енисейский)	47	$\frac{13}{0,3}$	10	$\frac{3}{0,1}$	—	3	I
366	Енисейский	Енисейск, Лесосибирск (Енисейский, Казачинский, Пировский, Мотыгинский)	137	$\frac{161}{1}$	99	$\frac{62}{0,5}$	Лесосибирск — 35 Енисейск	8	I
367	Игаркинский	Игарка (Туруханский)	182	$\frac{28}{0,2}$	16	$\frac{12}{0,1}$	—	—	I
368	Норильский	Норильск, Дудинка	181	$\frac{234}{1}$	230	$\frac{4}{0,02}$	Норильск — 150 Дудинка	3	III
369	Илимпийский	(Илимпийский)	248	$\frac{9}{0,03}$	5	$\frac{4}{0,02}$	—	1	I

№ п. п.	Экономические микрорайоны	Города республиканского, краевого, областного и окружного подчинения (административные районы)	Площадь, тыс. км ²	Население, тыс. чел. (под чертой — плотность, чел/км ²)			Города (население, тыс. чел.). Полужирным шрифтом показаны те города, население которых к 1990 г. превышает 50 тыс. чел.	Число поселков городского типа	Тип экономического микрорайона (см. п. 2.21 настоящего Руководства)
				Всего	в том числе				
				городское	сельское				
370	Хатангский	(Хатангский)	431	$\frac{8}{0,02}$	—	$\frac{8}{0,02}$	—	—	I
371	Усть-Енисейский	(Усть-Енисейский)	85	$\frac{3}{0,04}$	—	$\frac{3}{0,04}$	—	—	I
372	Диксонский	(Диксонский)	165	$\frac{4}{0,03}$	4	—	—	1	I
373	Байкитский	(Байкитский)	340	$\frac{4}{0,01}$	—	$\frac{4}{0,01}$	—	—	I
374	Тунгусско-Чунский	(Тунгусско-Чунский)	211	$\frac{2}{0,01}$	—	$\frac{2}{0,01}$	—	—	I
		Иркутская область							
375	Иркутско-Черемховский	Иркутск, Ангарск, Усолье-Сибирское, Шелехов, Черемхово (Иркутский, Усольский, Черемховский, Слодянский)	38	$\frac{1199}{31}$	1094	$\frac{105}{3}$	Иркутск — 519 Ангарск — 231 Усолье-Сибирское — 96 Черемхово — 88 Шелехов — 38 Свирск Слюдянка Байкальск	11	IV
376	Усть-Ордынский	(Аларский, Боханский, Нурютский, Эхирит-Булагатский, Баяндаевский, Осинский)	22	$\frac{134}{7}$	26	$\frac{108}{5}$	—	4	II
377	Зиминский	Зима (Зиминский, Заларинский, Куйгунский)	26	$\frac{153}{7}$	72	$\frac{81}{4}$	Зима — 50	3	III
378	Ольхонский	(Ольхонский)	16	$\frac{9}{1}$	1	$\frac{8}{0,5}$	—	1	I
379	Тайшетский	Тайшет (Тайшетский, Чунский)	54	$\frac{151}{3}$	105	$\frac{46}{1}$	Тайшет — 36 Бирюсинск	7	I
380	Тулунский	Тулун, Нижнеудинск (Тулунский, Нижнеудинский)	63	$\frac{186}{3}$	124	$\frac{62}{1}$	Тулун — 51 Нижнеудинск — 43 Алзамай	3	III
381	Братский	Братск (Братский, Усть-Удинский)	60	$\frac{332}{5}$	259	$\frac{73}{1}$	Братск — 195 Вихоревка	5	III
382	Усть-Илимский	Усть-Илимск (Усть-Илимский, Нижне-Илимский)	55	$\frac{133}{2}$	102	$\frac{31}{1}$	Усть-Илимск — 46 Железногорск-Илимский	6	III
383	Усть-Кутский	Усть-Кут (Усть-Кутский, Казачинско-Ленский, Киренский)	112	$\frac{101}{1}$	73	$\frac{28}{0,3}$	Усть-Кут — 45 Киренск	3	III
384	Верхнеленский	(Качугский, Жигаловский)	54	$\frac{35}{1}$	14	$\frac{21}{0,5}$	—	2	I
385	Ербогаченский	(Катангский)	139	$\frac{5}{0,03}$	—	$\frac{5}{0,03}$	—	—	I
386	Бодайбинский	Бодайбо (Бодайбинский)	92	$\frac{32}{0,3}$	29	$\frac{3}{0,04}$	Бодайбо	4	I

№ п. п.	Экономические микро-районы	Города республиканского, краевого, областного и окружного подчинения (административные районы)	Площадь, тыс. км ²	Население, тыс. чел. (под чертой — плотность, чел/км ²)		Города (население, тыс. чел.). Полужирным шрифтом показаны те города, население которых к 1990 г. превышает 50 тыс. чел.	Число поселков городского типа	Тип экономического микрорайона (см. п. 2.21 настоящего Руководства)	
				Всего	в том числе городское сельское				
387	Мамско-Чуйский	(Мамско-Чуйский)	43	$\frac{21}{0,5}$	20	$\frac{1}{0,03}$	—	5	I
Читинская область									
388	Читинский	Чита (Читинский, Улетовский, Карымский)	44	$\frac{412}{9}$	343	$\frac{69}{2}$	Чита — 267	7	III
389	Петровский	Петровск-Забайкальский (Петровско-Забайкальский, Хилокский)	22	$\frac{97}{5}$	64	$\frac{33}{1}$	Петровск — Забайкальский — 30 Хилок	4	I
390	Красночиркский	(Красночиркский)	29	$\frac{21}{1}$	—	$\frac{21}{1}$	—	—	I
391	Кыринский	(Кыринский, Акшинский)	23	$\frac{38}{2}$	5	$\frac{33}{1}$	—	1	I
392	Агинский	(Агинский, Дульдургинский, Могойтуйский)	19	$\frac{67}{3}$	19	$\frac{48}{2}$	—	3	I
393	Борзинский	Борзя, Краснокаменск (Борзинский, Оловянинский, Ононский, Забайкальский)	36	$\frac{197}{5}$	120	$\frac{77}{2}$	Борзя Краснокаменск	5	I
394	Приаргунский	(Приаргунский, Нерчинско-Заводский, Калганский, Александрово-Заводский)	20	$\frac{76}{4}$	16	$\frac{60}{3}$	—	5	I
395	Нерчинский	Балей (Балейский, Нерчинский, Шилкинский)	19	$\frac{142}{7}$	94	$\frac{48}{2}$	Балей Шилка Нерчинск	5	I
396	Чернышевский	(Чернышевский)	13	$\frac{49}{4}$	32	$\frac{17}{1}$	—	4	I
397	Сретенский	(Сретенский, Шелопугинский)	34	$\frac{64}{2}$	32	$\frac{32}{1}$	Сретенск	3	I
398	Могочинский	(Могочинский)	25	$\frac{42}{2}$	36	$\frac{6}{0,3}$	Могоча	5	I
399	Тунгиро-Олекминский	(Тунгиро-Олекминский)	48	$\frac{1}{0,02}$	—	$\frac{1}{0,02}$	—	—	I
400	Тунгокоченский	(Тунгокоченский)	50	$\frac{6}{0,1}$	—	$\frac{6}{0,1}$	—	—	I
401	Удоканский	(Каларский)	50	$\frac{3}{0,06}$	—	$\frac{3}{0,06}$	—	—	I
Бурятская АССР									
402	Улан-Удэнский	Улан-Удэ (Улан-Удэнский, Занграевский, Селенгинский)	20	$\frac{445}{22}$	361	$\frac{84}{4}$	Улан-Удэ — 302 Гусиноозерск	3	У III

№ п. п.	Экономиче-ские микро-районы	Города республиканского, краевого, областного и окружного подчинения (ад-министративные районы)	Площадь, тыс. км ²	Население, тыс. чел. (под чертой — плот-ность, чел/км ²)			Города (население, тыс. чел.). Полужирным шрифтом показаны те города, насе-ление которых к 1990 г. превы-сит 50 тыс. чел.	Число поселков городского типа	Тип эко-номиче-ского мик-рорайона (см. п. 2.21 настоящего Руковод-ства)
				Всего	в том числе				
				город-ское	сель-ское				
403	Кабанский	(Кабанский, Прибай-кальский)	29	$\frac{95}{3}$	42	$\frac{53}{2}$	Бабушкин	6	I
404	Мухорши-бирско-Бичурский	(Мухоршибирский, Бичурский)	11	$\frac{56}{5}$	—	$\frac{56}{5}$	—	—	II
405	Кяхтинский	(Кяхтинский, Джидни-ский, Закаменский)	30	$\frac{109}{3}$	41	$\frac{68}{2}$	Кяхта Закаменск	4	I
406	Еравнин-ский	(Хоринский, Еравнин-ский, Кижингинский)	52	$\frac{63}{1}$	7	$\frac{56}{1}$	—	—	I
407	Баргузин-ский	(Баргузинский, Курум-канский)	31	$\frac{44}{1}$	12	$\frac{32}{1}$	—	1	I
408	Саянский	(Окинский, Тункинский)	38	$\frac{30}{1}$	8	$\frac{22}{1}$	—	2	I
409	Северо-Бай-кальский	(Северо-Байкальский)	65	$\frac{11}{0,2}$	7	$\frac{4}{0,06}$	—	2	I
410	Баунтов-ский	(Баунтовский)	76	$\frac{11}{0,1}$	3	$\frac{8}{0,1}$	—	1	I
Тувинская АССР									
411	Кызылский	Кызыл (Пий-Хемский, Гандинский, Тес-Хемский, Эрзинский, Кызылский)	51	$\frac{125}{2}$	74	$\frac{51}{1}$	Кызыл — 57 Туран	1	III
412	Каа-Хем-ский	(Каа-Хемский)	26	$\frac{13}{0,5}$	—	$\frac{13}{0,5}$	—	—	I
413	Тоджин-ский	(Тоджинский)	45	$\frac{5}{0,1}$	—	$\frac{5}{0,1}$	—	—	I
414	Улуг-Хем-ский	(Улуг-Хемский)	11	$\frac{25}{2}$	5	$\frac{20}{2}$	Шагонар	—	I
415	Чаданский	(Дзун-Хемчикский, Овюрский)	17	$\frac{40}{2}$	8	$\frac{32}{2}$	Чадан	—	I
416	Ак-Дову-ракский	(Монгул-Тайгнский, Бай-Тайгнский, Барун-Хемчикский)	19	$\frac{45}{2}$	17	$\frac{28}{1}$	Ак-Довурак	1	I

X. ДАЛЬНЕВОСТОЧНЫЙ ЭКОНОМИЧЕСКИЙ РАЙОН

Приморский край									
№ п. п.	Экономиче-ские микро-районы	Города республиканского, краевого, областного и окружного подчинения (ад-министративные районы)	Площадь, тыс. км ²	Население, тыс. чел. (под чертой — плот-ность, чел/км ²)			Города (население, тыс. чел.). Полужирным шрифтом показаны те города, насе-ление которых к 1990 г. превы-сит 50 тыс. чел.	Число поселков городского типа	Тип эко-номиче-ского мик-рорайона (см. п. 2.21 настоящего Руковод-ства)
				Всего	город-ское	сель-ское			
417	Владиво-сток	Владивосток, Артем (Ха-санский, Надеждинский, Шкотовский)	9	$\frac{827}{90}$	767	$\frac{60}{7}$	Владивосток — 526 Артем — 69	19	IV
418	Уссурий-ский	Уссурийск (Октябрьский, Михайловский, Уссурий-ский, Пограничный)	12	$\frac{263}{21}$	170	$\frac{93}{8}$	Уссурийск — 145	3	III
419	Спасский	Спасск-Дальний (Ханкай-ский, Хорольский, Чер-ниговский, Спасский)	11	$\frac{187}{17}$	74	$\frac{113}{11}$	Спасск-Дальний — 52	3	III

№ п. п.	Экономические микрорайоны	Города республиканского, краевого, областного и окружного подчинения (административные районы)	Площадь, тыс. км ²	Население, тыс. чел. (под чертой — плотность, чел/км ²)			Города (население, тыс. чел.). Полужирным шрифтом показаны те города, население которых к 1990 г. превысит 50 тыс. чел.	Число поселков городского типа	Тип экономического микрорайона (см. п. 2.21 настоящего Руководства)
				Всего	в том числе				
					городское	сельское			
420	Находкинский	Находка, Партизанск (Партизанский, Лазовский)	12	$\frac{248}{20}$	211	$\frac{37}{3}$	Находка — 127 Партизанск — 49	5	III
421	Арсеньевский	Арсеньев (Апучинский, Чугуевский, Яковлевский)	18	$\frac{125}{7}$	58	$\frac{67}{4}$	Арсеньев — 58	—	II
422	Кавалеровский	(Ольгинский, Кавалеровский, Дальнегорский)	15	$\frac{103}{7}$	93	$\frac{10}{1}$	Новый город Дальнегорск	10	I
423	Тернейский	(Тернейский)	27	$\frac{12}{0,5}$	8	$\frac{4}{0,2}$	—	3	I
424	Лесозаводский	Лесозаводск (Кировский)	6	$\frac{73}{12}$	54	$\frac{19}{3}$	Лесозаводск — 39	3	I
425	Дальнереченский	Дальнереченск (Дальнереченский, Красноармейский, Пожарский)	51	$\frac{96}{2}$	44	$\frac{52}{1}$	Дальнереченск — 33	1	I
Хабаровский край									
426	Хабаровский	Хабаровск (Хабаровский, Амурский, Нанайский)	74	$\frac{645}{9}$	575	$\frac{70}{1}$	Хабаровск — 513	6	IV
427	Биробиджанский	Биробиджан (Биробиджанский, Ленинский, Облученский, Октябрьский, Смидовичский)	36	$\frac{190}{5}$	131	$\frac{59}{2}$	Биробиджан — 65 Облучье	12	III
428	Вяземско-Бикинский	Бикин (Вяземский, Бикинский, им. Лазо)	39	$\frac{125}{3}$	71	$\frac{54}{2}$	Вяземский Бикин	5	I
429	Комсомольский	Комсомольск-на-Амуре (Комсомольский, им. П. Осипенко)	89	$\frac{308}{3}$	264	$\frac{44}{0,5}$	Комсомольск — 246	4	III
430	Советско-Гаванский	Советская Гавань (Советско-Гаванский, Ванинский)	41	$\frac{94}{2}$	83	$\frac{11}{0,3}$	Советская Гавань — 32	6	I
431	Ургалский	(Верхнебуреинский)	67	$\frac{40}{1}$	30	$\frac{10}{0,2}$	Новый город Чегдомын	6	I
432	Николаевский	Николаевск-на-Амуре (Николаевский, Ульчский)	55	$\frac{83}{2}$	44	$\frac{39}{1}$	Николаевск — 34	3	I
433	Охотский	(Охотский)	159	$\frac{22}{0,2}$	10	$\frac{12}{0,1}$	—	1	I
434	Аяно-Майский	(Аяно-Майский)	167	$\frac{13}{0,02}$	—	$\frac{3}{0,02}$	—	—	I
435	Тугуро-Чумиканский	(Тугуро-Чумиканский)	96	$\frac{3}{0,03}$	—	$\frac{3}{0,03}$	—	—	I

№ п. п.	Экономические микрорайоны	Города республиканского, краевого, областного и окружного подчинения (административные районы)	Площадь, тыс. км ²	Население, тыс. чел. (под чертой — плотность, чел/км ²)			Города (население, тыс. чел.). Полу жирным шрифтом показаны те города, население которых к 1990 г. превышает 50 тыс. чел.	Число поселков городского типа	Тип экономического микрорайона (см. п. 2.21 настоящего Руководства)
				Всего	в том числе				
					городское	сельское			
Амурская область									
436	Благовещенский	Благовещенск, Белогорск (Благовещенский, Ивановский, Тамбовский, Константиновский, Белогорский, Ромненский, Октябрьский)	27	$\frac{383}{14}$	244	$\frac{139}{5}$	Благовещенск — 191 Белогорск — 64	1	III
437	Райчихинский	Райчихинск (Завитинский, Бурейский, Архаринский, Михайловский)	28	$\frac{153}{5}$	107	$\frac{46}{2}$	Райчихинск Завитинск	8	I
438	Тындинский	Тында (Джелтулакский, Сквородинский)	92	$\frac{85}{1}$	64	$\frac{21}{0,2}$	Сквородино Новый город Тында	7	I
439	Зейский	Зeya (Зейский, Тыгдинский)	114	$\frac{93}{0,5}$	65	$\frac{28}{0,2}$	Зeya	6	I
440	Свободненский	Шимановск, Свободный (Свободненский, Шимановский, Серышевский)	25	$\frac{152}{7}$	103	$\frac{49}{2}$	Свободный — 70 Шимановск	1	III
441	Селемджинский	(Мазановский, Селемджинский)	75	$\frac{34}{0,5}$	12	$\frac{22}{0,3}$	—	7	I
Камчатская область									
442	Петропавловский	Петропавловск-Камчатский, Елизаово (Елизаовский)	41	$\frac{261}{6}$	245	$\frac{16}{0,4}$	Петропавловск — 202 Елизаово — 33	1	III
443	Алеутский	(Алеутский)	3	$\frac{1}{0,3}$	—	$\frac{1}{0,3}$	—	—	I
444	Камчатский	(Быстринский, Мильковский, Усть-Камчатский)	87	$\frac{43}{0,5}$	29	$\frac{14}{0,2}$	—	4	I
445	Западно-Камчатский	(Соболевский, Усть-Большерецкий)	42	$\frac{17}{0,4}$	9	$\frac{8}{0,2}$	—	4	I
446	Корякский	(Карагинский, Олюторский)	113	$\frac{19}{0,2}$	10	$\frac{9}{0,1}$	—	4	I
447	Пенжинский	(Пенжинский)	116	$\frac{5}{0,1}$	—	$\frac{5}{0,1}$	—	—	I
448	Тигильский	(Тигильский)	63	$\frac{10}{0,2}$	4	$\frac{6}{0,1}$	—	1	I
Магаданская область									
449	Магаданский	Магадан (Ольский, Хасынский)	96	$\frac{162}{2}$	152	$\frac{10}{0,1}$	Магадан — 112	10	III
450	Сусуманский	(Сусуманский, Ягоднинский)	76	$\frac{86}{1}$	61	$\frac{25}{0,3}$	Сусуман	16	I
451	Омсукчанский	(Омсукчанский)	60	$\frac{14}{0,2}$	8	$\frac{6}{0,1}$	—	2	I

№ п. п.	Экономические микрорайоны	Города республиканского, краевого, областного и окружного подчинения (административные районы)	Площадь, тыс. км ²	Население, тыс. чел. (под чертой — плотность, чел/км ²)			Города (население, тыс. чел.). Полужирным шрифтом показаны те города, население которых к 1990 г. превышает 50 тыс. чел.	Число поселков городского типа	Тип экономического микрорайона (см. п. 2.21 настоящего Руководства)
				Всего	в том числе				
				городское	сельское				
452	Северо-Эвенский	(Северо-Эвенский)	102	$\frac{7}{0,01}$	3	$\frac{4}{0,04}$	—	1	I
453	Средне-канский	(Среднеканский)	92	$\frac{14}{0,1}$	8	$\frac{6}{0,1}$	—	1	I
454	Тенькинский	(Тенькинский)	35	$\frac{26}{1}$	13	$\frac{13}{0,4}$	—	3	I
455	Анадырско-Беринговский	(Анадырский, Беринговский)	297	$\frac{38}{0,1}$	31	$\frac{7}{0,02}$	Анадырь	5	I
456	Билибино-Чаунский	(Билибинский, Чаунский)	253	$\frac{48}{0,2}$	37	$\frac{11}{0,04}$	Певек	7	I
457	Иультинский	(Иультинский, Шмидтовский)	114	$\frac{24}{0,2}$	19	$\frac{5}{0,02}$	—	5	I
458	Провиденско-Чукотский	(Провиденский, Чукотский)	57	$\frac{14}{0,3}$	5	$\frac{9}{0,2}$	—	1	I
Сахалинская область									
459	Южно-Сахалинский	Южно-Сахалинск, Невельск, Холмск, Корсаков, Долинск (Корсаковский, Анивский, Невельский, Холмский, Долинский)	12	$\frac{362}{30}$	320	$\frac{42}{3}$	Южно-Сахалинск — 131 Холмск — 47 Корсаков — 41 Невельск Долинск Горнозаводск Чехов Анива	11	III
460	Курильский	(Курильский, Северо-Курильский, Южно-Курильский)	11	$\frac{20}{2}$	11	$\frac{9}{1}$	Северо-Курильск Курильск	1	I
461	Углегорский	Углегорск (Углегорский, Томаринский)	7	$\frac{72}{10}$	63	$\frac{9}{1}$	Углегорск Шахтерск Томари Красногорск Лесогорск	5	I
462	Поронайский	Поронайск (Макаровский, Поронайский, Смирныховский)	20	$\frac{84}{4}$	64	$\frac{20}{1}$	Поронайск Макаров	8	I
463	Александровский	(Александровск-Сахалинский, Тымовский)	11	$\frac{58}{5}$	36	$\frac{22}{2}$	Александровск-Сахалинский	3	I
464	Охинский	Оха (Охинский, Нюгликский)	26	$\frac{67}{2}$	55	$\frac{12}{0,5}$	Оха — 32	7	I
Якутская АССР									
465	Якутский	Якутск (Орджоникидзевский, Усть-Алданский, Амгинский, Алексеевский, Намский, Мегино-Кангаласский, Горный, Чурапчинский)	174	$\frac{299}{2}$	174	$\frac{125}{1}$	Якутск — 143	7	III

№ п. п.	Экономические микрорайоны	Города республиканского, краевого, областного и окружного подчинения (административные районы)	Площадь, тыс. км ²	Население, тыс. чел. (под чертой — плотность, чел/км ²)			Города (население, тыс. чел.). Полужирным шрифтом показаны те города, население которых к 1990 г. превышает 50 тыс. чел.	Число поселков городского типа	Тип экономического микрорайона (см. п. 2.21 настоящего Руководства)
				Всего	в том числе				
				городское	сельское				
466	Алданский	Нерюнгри (Алданский)	250	$\frac{81}{0,3}$	74	$\frac{7}{0,03}$	Алдан Томмот Нерюнгри	11	I
467	Индигирский	(Аллаиховский, Абыйский, Момский)	282	$\frac{11}{0,04}$	1	$\frac{10}{0,04}$	—	1	I
468	Колымский	(Нижнеколымский, Среднеколымский, Верхнеколымский)	280	$\frac{31}{0,1}$	22	$\frac{9}{0,03}$	Среднеколымск	2	I
469	Анабарский	(Анабарский, Оленекский)	376	$\frac{5}{0,01}$	—	$\frac{5}{0,01}$	—	—	I
470	Вилюйский	(Верхневиллюйский, Вилюйский)	100	$\frac{40}{0,4}$	13	$\frac{27}{0,3}$	Вилюйск	1	I
471	Сунтарский	(Сунтарский, Ленинский)	110	$\frac{48}{0,4}$	10	$\frac{38}{0,4}$	—	1	I
472	Булунский	(Булунский)	221	$\frac{16}{0,08}$	12	$\frac{4}{0,02}$	—	2	I
473	Верхоянский	(Верхоянский)	191	$\frac{21}{0,1}$	12	$\frac{9}{0,05}$	Верхоянск	2	I
474	Жиганский	(Жиганский)	140	$\frac{5}{0,03}$	—	$\frac{5}{0,03}$	—	—	I
475	Кобяйский	(Кобяйский)	105	$\frac{18}{0,2}$	10	$\frac{8}{0,08}$	—	1	I
476	Ленский	(Ленский)	77	$\frac{37}{0,5}$	31	$\frac{6}{0,1}$	Ленск	2	I
477	Мирнинский	Мирный (Мирнинский)	166	$\frac{59}{0,4}$	57	$\frac{2}{0,01}$	Мирный	4	I
478	Оймяконский	(Оймяконский)	92	$\frac{25}{0,3}$	22	$\frac{3}{0,03}$	—	5	I
479	Олёкминский	(Олёкминский)	167	$\frac{26}{0,1}$	12	$\frac{14}{0,1}$	Олёкминск	—	I
480	Томпонский	(Томпонский)	136	$\frac{17}{0,1}$	10	$\frac{7}{0,05}$	—	2	I
481	Усть-Майский	(Усть-Майский)	95	$\frac{19}{0,2}$	16	$\frac{3}{0,03}$	—	7	I
482	Усть-Янский	(Усть-Янский)	120	$\frac{21}{0,2}$	18	$\frac{3}{0,02}$	—	6	I

№ п. п.	Экономические микрорайоны	Города республиканского, краевого, областного и окружного подчинения (административные районы)	Площадь, тыс. км ²	Население, тыс. чел. (под чертой — плотность, чел/км ²)			Города (население, тыс. чел.). Полужирным шрифтом показаны те города, население которых к 1990 г. превышает 50 тыс. чел.	Число поселков городского типа	Тип экономического микрорайона (см. п. 2.21 настоящего Руководства)
				Всего	в том числе				
				городское	сельское				
		XI. Калининградская область							
483	Калининградский	Калининград, Балтийск, Светлогорск, Светлый (Багратионовский, Гвардейский, Гурьевский, Зеленоградский, Полесский)	7	$\frac{553}{80}$	468	$\frac{85}{12}$	Калининград — 345 Балтийск Светлый Гвардейск Зеленоградск Пионерский Светлогорск Мамонovo Полесск Багратионовск Гурьевск Приморск Ладушкин	4	III
484	Советский	Советск, Неман (Славский, Краснознаменский, Неманский)	3	$\frac{99}{33}$	61	$\frac{38}{13}$	Советск — 41 Неман Славск Краснознаменск	—	III
485	Черняховский	Гусев, Черняховск (Гусевский, Нестеровский, Озерский, Правдинский, Черняховский)	5	$\frac{133}{27}$	75	$\frac{58}{12}$	Черняховск — 35 Гусев Озерск Нестеров Правдинск	1	III

О Г Л А В Л Е Н И Е

	Стр.
1. Задача районирования территории для целей районной планировки	3
2. Основные положения территории дробного экономического районирования как научной базы районирования территории для целей районной планировки	3
3. Принципы использования сетки экономических микрорайонов в районной планировке	7
4. Критерии, этапы и приемы районирования	8
<i>Приложение 1.</i> Экономические районы СССР (по данным на 1.1.1976 г.)	14
<i>Приложение 2.</i> Экономические подрайоны на территории РСФСР, Казахской ССР и республик Средней Азии (по состоянию на 1. I. 1976 г.)	15
<i>Приложение 3.</i> Основные критерии выделения экономических микрорайонов РСФСР	22
<i>Приложение 4.</i> Экономические микрорайоны РСФСР (по данным на 1.1.1976 г.)	24
I. Центральный экономический район	24
II. Северо-Западный экономический район	30
III. Волго-Вятский экономический район	34
IV. Уральский экономический район	36
V. Центрально-Черноземный экономический район	40
VI. Северо-Кавказский экономический район	42
VII. Поволжский экономический район	45
VIII. Западно-Сибирский экономический район	50
IX. Восточно-Сибирский экономический район	53
X. Дальневосточный экономический район	57
XI. Калининградская область	62

**ЦНИИП градостроительства Госгражданстроя
РУКОВОДСТВО ПО РАЙОНИРОВАНИЮ ТЕРРИТОРИИ
ДЛЯ ЦЕЛЕЙ РАЙОННОЙ ПЛАНИРОВКИ**

Редакция инструктивно-нормативной литературы
Зав. редакцией *Г. А. Жигачева*
Редактор *В. В. Петрова*
Мл. редактор *Л. М. Климова*
Технический редактор *Т. В. Кузнецова*
Корректоры *Л. М. Вайнер, Л. П. Атавина*

Сдано в набор 21.06.78.	Подписано в печать 28.11.78.	Т-20940
Бумага тип. № 3. Гарнитура «Литературная».	Печать высокая	Усл. печ. л. 6,72
Тираж 9.000 экз.	Изд. № XII—7776	Уч.-изд. л. 8,75
	Заказ № 501	Цена 45 к.

Стройиздат 103006, Москва, Каляевская, 23а

Подольский филиал ПО «Периодика» Союзполиграфпрома при Государственном комитете СССР по делам издательств, полиграфии и книжной торговли
г. Подольск, ул. Кирова, 25